BADAN METEOROLOGI, KLIMATOLOGI, DAN GEOFISIKA
Stasiun Klimatologi Nusa Tenggara Barat
Jl TGH Ibrahim Khalidy, Kediri, Lombok Barat, NTB
Tlp / Fax : (0370) 674134 / 674135
Website : iklim.ntb.bmkg.go.id
Email : staklim.kediri@bmkg.go.id | Socmed: @infoiklimntb

BULETIN IKLIM PROVINSI NUSA TENGGARA BARAT

TAHUN XIX | DESEMBER 2025

BMKG

BULETIN IKLIM
PROVINSI NUSA TENGGARA BARAT

TAHUN XIX
DESEMBER 2025

ANALISIS IKLIM

DINAMIKA ATMOSFER

PREDIKSI HUJAN

Frog in Rain on Eucalyptus Leaf
by :Hengga Wang

BULETIN IKLIM

PROVINSI NUSA TENGGARA BARAT

EDISI DESEMBER 2025

Diterbitkan oleh:

STASIUN KLIMATOLOGI NUSA TENGGARA BARAT
Jl.TGH. Ibrahim Khalidy, Kec. Kediri
Lombok Barat – Nusa Tenggara Barat

PENANGGUNG JAWAB
NUGA PUTRANTIJO, SP, M. Si

REDAKTUR
YUHANNA MAURITS, M. Si
BASTIAN ANDARINO, M. Sc

EDITOR
I GEDE WIDI HARIARTA, S. Tr, MCCSP

TIM PENGOLAH DATA:
DAVID SAMPELAN, S.Kom
AFRIYAS ULFAH, SST, MCCSP
NINDYA KIRANA, S.Tr.
ANGGA PERMANA, S.Tr
SUCI AGUSTIARINI, S. Tr
UMMI MAULIDITA, S.Tr. Klim
TRI PUTRI G. S, S.Tr. Klim
RESTU PATRIA M., SST
CAKRA M.A.P., S.Tr. Klim
ANGGITYA PRATIWI, S. Tr, M. Stat

KONTRIBUTOR DATA:
IMAM KURNIAWAN, MT
ANAS BAIHAQI, SP
MADE BUDI S., S. Tr
MUHAMMAD HASAN
YANU ARIZAL, S. Tr
WAHYU NURHUDA, S. Tr
HERNI SUSANTI, SP
DWI RIZKI APRILIA, S. Tr
SAMSU RIZAL WIDYANA, S. Tr
DEWO SULISTIO A.W., S. Tr
ISMAIL FARUQI, S.Tr. Ins
BELLA PUSPITA D., S.Tr. Klim
MUHAMMAD ARIF JUMANSA, S.Tr. Klim

DESAIN COVER:
I GEDE WIDI HARIARTA, S. Tr, MCCSP

PERCETAKAN & DISTRIBUSI:
MAKHFU HIDAYAT, SP
SUNARYATI DWI RAHAYU
TRI WAHYUDI
ANGGI MURTININGRUM
RAFLY RUSDYANTO S.M.R

WEBSITE/EMAIL:
https://staklim-ntb.bmkg.go.id/
staklim.ntb@bmkg.go.id

GAMBAR SAMPUL:
Frog in Rain on Eucalyptus Leaf

SUMBER:
Canva Hengga Wang

Dokumen ini telah ditandatangani secara elektronik menggunakan sertifikat elektronik
yang diterbitkan oleh Balai Besar Sertifikasi Elektronik (BSrE), Badan Siber dan Sandi Negara (BSSN).

KATA PENGANTAR

Assalamu 'alaykum Warahmatullaahi Wabarakaatuh

Puji dan syukur kami panjatkan kepada Allah Subhanahu wa Ta'ala, Tuhan Yang Maha Esa, karena dengan rahmat, karunia, serta izin-Nya kami dapat menyelesaikan Buletin Analisis dan Prediksi Curah Hujan Provinsi Nusa Tenggara Barat untuk Edisi Desember tahun 2025.

Badan Meteorologi, Klimatologi, dan Geofisika (BMKG) - Stasiun Klimatologi Nusa Tenggara Barat secara rutin menerbitkan buletin analisis dan prediksi curah hujan Provinsi NTB. Analisis hujan bulan November 2025 merupakan informasi kondisi aktual curah hujan yang terjadi selama bulan November 2025 berdasarkan data dari para pengamat Pos Hujan Kerjasama di seluruh Provinsi NTB. Adapun prediksi hujan tiga bulan ke depan (Januari hingga Maret 2026) merupakan hasil olahan model statistik dan dinamik dari data hujan dengan mempertimbangkan kondisi fisis dan dinamika atmosfer serta kondisi lokal masing-masing wilayah.

Kami juga menyampaikan informasi tingkat Ketersediaan Air Tanah bulanan (November 2025), Analisis Kekeringan dan Kebasahan tiga bulanan (September – November 2025) dan Prediksi Kekeringan dan kebasahan tiga bulanan (Desember 2025 – Februari 2026) menggunakan metode *Standardized Preciptation Index (SPI)* memberikan gambaran mengenai tingkat kekeringan meteorologis yang dapat digunakan sebagai indikator awal terjadinya kekeringan di suatu wilayah dan juga memonitoring kebasahan yang merupakan penyimpangan curah hujan dari normalnya. Kami juga menginformasikan Monitoring Hari Tanpa Hujan (HTH) berturut-turut di wilayah NTB.

Kami mengharapkan masukan dan saran yang bersifat membangun demi peningkatan kualitas publikasi buletin ini di periode mendatang.

Lombok Barat, Desember 2025
Kepala Stasiun Klimatologi NTB,

NUGA PUTRANTIJO, SP,. M.Si

Dokumen ini telah ditandatangani secara elektronik menggunakan sertifikat elektronik
yang diterbitkan oleh Balai Besar Sertifikasi Elektronik (BSrE), Badan Siber dan Sandi Negara (BSSN).

DAFTAR ISI

Halaman

KATA PENGANTAR i
DAFTAR ISI ii
DAFTAR TABEL iii
DAFTAR GAMBAR iii
DAFTAR GRAFIK iii
DAFTAR LAMPIRAN iv
PENGERTIAN 1
I. RINGKASAN 4
A. PANTAUAN 4
1. Sirkulasi Monsun Asia - Australia 4
2. Suhu Muka Laut Perairan Indonesia 4
B. FENOMENA REGIONAL / GLOBAL 5
1. El Nino - La Nina 5
2. Perkembangan Fenomena Global 6
3. Kondisi Terkini Iklim Provinsi Nusa Tenggara Barat 8
C. PREDIKSI 8
II. ANALISIS CURAH HUJAN 9
A. ANALISIS CURAH HUJAN BULAN NOVEMBER 2025 9
B. ANALISIS SIFAT HUJAN BULAN NOVEMBER 2025 10
C. ANALISIS JUMLAH HARI HUJAN BULAN NOVEMBER 2025 11
D. INFORMASI CURAH HUJAN LEBAT HINGGA EKSTREM BULAN NOVEMBER 2025 13
III. PREDIKSI CURAH HUJAN 15
A. PREDIKSI HUJAN BULAN JANUARI 2026 15
1. Prediksi Curah Hujan Bulan Januari 2026 15
2. Prediksi Sifat Hujan Bulan Januari 2026 16
B. PREDIKSI HUJAN BULAN FEBRUARI 2026 17
1. Prediksi Curah Hujan Bulan Februari 2026 17
2. Prediksi Sifat Hujan Bulan Februari 2026 18
C. PREDIKSI HUJAN BULAN MARET 2026 19
1. Prediksi Curah Hujan Bulan Maret 2026 19
2. Prediksi Sifat Hujan Bulan Maret 2026 20
IV. INFORMASI IKLIM 21
A. UNSUR IKLIM 21
1. Iklim Mikro Provinsi NTB 21
2. Analisa Unsur Iklim Terhadap Nilai Ekstrem Stasiun Klimatologi Nusa Tenggara Barat 22
a. Curah Hujan 22
b. Suhu Udara Maksimum dan Minimum 23
c. Arah dan Kecepatan Angin 25
d. Suhu Tanah 25
V. INFORMASI KEKERINGAN DAN AIR TANAH 27
A. RINGKASAN 27
1. Analisis Kekeringan dan Kebasahan Bulan September - November 2025 27
2. Prediksi Kekeringan dan Kebasahan Bulan Desember 2025 - Februari 2026 27
B. ANALISIS KEKERINGAN DAN KEBASAHAN BULAN SEPTEMBER - NOVEMBER 2025 27
C. PREDIKSI KEKERINGAN DAN KEBASAHAN BULAN DESEMBER 2025 - FEBRUARI 2026 29
D. TINGKAT KETERSEDIAAN AIR TANAH 31

Dokumen ini telah ditandatangani secara elektronik menggunakan sertifikat elektronik
yang diterbitkan oleh Balai Besar Sertifikasi Elektronik (BSrE), Badan Siber dan Sandi Negara (BSSN).

DAFTAR TABEL

Halaman

Tabel 1. Analisis Curah Hujan Bulan November 2025 9
Tabel 2. Analisis Sifat Hujan Bulan November 2025 10
Tabel 3. Analisis Hari Hujan Bulan November 2025 11
Tabel 4. Kejadian Curah Hujan Lebat Hingga Ekstrem November 2025 13
Tabel 5. Prediksi Curah Hujan Bulan Januari 2026 15
Tabel 6. Prediksi Sifat Hujan Bulan Januari 2026 16
Tabel 7. Prediksi Curah Hujan Bulan Februari 2026 17
Tabel 8. Prediksi Sifat Hujan Bulan Februari 2026 18
Tabel 9. Prediksi Curah Hujan Bulan Maret 2026 19
Tabel 10. Prediksi Sifat Hujan Bulan Maret 2026 20
Tabel 11. Unsur Pengamatan Cuaca setiap Stasiun Bulan November 2025 21
Tabel 12. Monitoring Tingkat Kekeringan Meteorologis 28
Tabel 13. Monitoring Tingkat Kebasahan Meteorologis 29
Tabel 14. Prediksi Tingkat Kekeringan Meteorologis 30
Tabel 15. Prediksi Tingkat Kebasahan Meteorologis 30
Tabel 16. Tingkat Ketersediaan Air Tanah 31

DAFTAR GAMBAR

Halaman

Gambar 1. Anomali Suhu Muka Laut November 2025 4
Gambar 2. Tekanan Udara Permukaan Rata-Rata 30 Hari (Sumber: https://psl.noaa.gov/) ... 6
Gambar 3. Angin Lapisan 850 milibar (m/s) Bulan November 2025 7

DAFTAR GRAFIK

Halaman

Grafik 1. Peluang ENSO, Update November 2025 5
Grafik 2. Nilai SOI Bulanan, Update November 2025 5
Grafik 3. Analisa Persentil 95 Curah Hujan Bulanan Stasiun Klimatologi 22
Grafik 4. Analisa Persentil 95 Curah Hujan Dasarian 22
Grafik 5. Analisa Persentil 95 Curah Hujan Pentad 23
Grafik 6. Analisa Persentil 95 Suhu Udara Maksimum Pentad dan Dasarian 23
Grafik 7. Analisa Persentil 5 Suhu Udara Minimum Pentad dan Dasarian 24
Grafik 8. Windrose Arah dan Kecepatan Angin di Stasiun Klimatologi Nusa Tenggara Barat 25
Grafik 9. Distribusi Suhu Tanah Stasiun Klimatologi Nusa Tenggara Barat 25

Dokumen ini telah ditandatangani secara elektronik menggunakan sertifikat elektronik
yang diterbitkan oleh Balai Besar Sertifikasi Elektronik (BSrE), Badan Siber dan Sandi Negara (BSSN).

DAFTAR LAMPIRAN

Halaman

Lampiran 1. Data Curah Hujan Bulan November 2025 Provinsi NTB 32
Lampiran 2. Data Prediksi Curah Hujan Januari hingga Maret 2026..... 35
Lampiran 3. Peta Distribusi Curah Hujan Bulan November 2025 38
Lampiran 4. Peta Analisis Sifat Hujan Bulan November 2025..... 39
Lampiran 5. Peta Distribusi Jumlah Hari Hujan Bulan November 2025..... 40
Lampiran 6. Peta Analisis Ketersediaan Air Tanah Bulan November 2025..... 41
Lampiran 7. Peta Prediksi Curah Hujan Bulan Januari 2026..... 42
Lampiran 8. Peta Prediksi Sifat Hujan Bulan Januari 2026..... 43
Lampiran 9. Peta Prediksi Curah Hujan Bulan Februari 2026..... 44
Lampiran 10. Peta Prediksi Sifat Hujan Bulan Februari 2026..... 45
Lampiran 11. Peta Prediksi Curah Hujan Bulan Maret 2026..... 46
Lampiran 12. Peta Prediksi Sifat Hujan Bulan Maret 2026..... 47
Lampiran 13. Indeks Kekeringan Meteorologis Periode September - November 2025..... 48
Lampiran 14. Indeks Kekeringan Meteorologis Pulau Lombok Periode..... 49
Lampiran 15. Indeks Kekeringan Meteorologis Pulau Sumbawa Periode September - November 2025 49
Lampiran 16. Prediksi Indeks Kekeringan Meteorologis Periode Desember 2025 - Februari 2026..... 50
Lampiran 17. Prediksi Indeks Kekeringan Meteorologis Pulau Lombok Periode Desember 2025 - Februari 2026 51
Lampiran 18. Prediksi Indeks Kekeringan Meteorologis Pulau Sumbawa Periode Desember 2025 - Februari 2026 51
Lampiran 19. Peta Monitoring Hari Tanpa Hujan Berturut-turut di Provinsi NTB Updated : 30 November 2025 52

Dokumen ini telah ditandatangani secara elektronik menggunakan sertifikat elektronik
yang diterbitkan oleh Balai Besar Sertifikasi Elektronik (BSrE), Badan Siber dan Sandi Negara (BSSN).

PENGERTIAN

1. **Cuaca** adalah kondisi atmosfer yang berlangsung dalam waktu singkat di suatu daerah yang sempit.
2. **Iklim** adalah pengertian kondisi atmosfer yang berlangsung dalam waktu yang lama di suatu daerah yang luas.
3. **Hujan** adalah butir-butir air atau Kristal es yang keluar dari awan yang sampai ke permukaan bumi.
4. **Sifat Hujan:**

   Perbandingan antara jumlah curah hujan yang terjadi selama satu bulan, dengan nilai rata - rata atau normal dari bulan tersebut di suatu tempat, sehingga jika sifat hujan Atas Normal bukan berarti jumlah curah hujan yang melimpah ataupun sebaliknya jika sifat hujan Bawah Normal bukan berarti tidak ada hujan.

   Sifat hujan dibagi menjadi tiga kriteria yaitu :

   a. **Atas Normal (AN)** jika nilai perbandingan jumlah curah hujan selama 1 bulan terhadap rata ratanya > 115 %.
   b. **Normal (N)** jika nilai perbandingan jumlah curah hujan selama 1 bulan terhadap rata ratanya antara 85 – 115 %.
   c. **Bawah Normal (BN)** jika nilai perbandingan jumlah curah hujan selama 1 bulan terhadap rata ratanya < 85 %.
5. **Normal Curah Hujan:**
   a. **Rata-rata curah hujan bulanan :** nilai rata rata curah hujan masing - masing bulan dengan periode minimal 10 tahun.
   b. **Normal curah hujan bulanan :** nilai rata rata curah hujan masing-masing bulan selama 30 tahun.
6. Dasarian adalah masa setiap 10 hari dimana satu bulan terbagi menjadi 3 dasarian, yaitu:

   Das I **:** Tanggal 1 – 10

   Das II **:** Tanggal 11 – 20

   Das III **:** Tanggal 21 – akhir bulan
7. **Kriteria Intensitas Curah Hujan**
   a. Hujan ringan intensitasnya 0.5 – 20 mm dalam 24 jam.
   b. Hujan sedang intensitasnya 21 – 50 mm dalam 24 jam.
   c. Hujan lebat intensitasnya 51 – 100 mm dalam 24 jam.
   d. Hujan sangat lebat intensitasnya 101 -150 mm dalam 24 jam.
   e. Hujan ekstrim intensitasnya > 150 mm dalam 24 jam.

Dokumen ini telah ditandatangani secara elektronik menggunakan sertifikat elektronik
yang diterbitkan oleh Balai Besar Sertifikasi Elektronik (BSrE), Badan Siber dan Sandi Negara (BSSN).

8. Fenomena Global (El Nino - La Nina)

Perkembangan nilai anomali suhu muka laut di Perairan Pasifik Equator di daerah Nino 3.4 yang merupakan indikator adanya fenomena global El Nino, La Nina, atau Normal. Seperti diketahui, El Nino merupakan fenomena global dari sistem interaksi atmosfer yang ditandai dengan memanasnya **suhu muka laut di Pasifik Ekuator** atau anomali suhu muka laut di daerah tersebut positif. Sedangkan fenomena La Nina merupakan kejadian Normal yang diperkuat dimana anomali suhu muka laut di daerah tersebut bernilai negatif.

Berdasarkan intensitasnya La Nina dapat dikategorikan sebagai berikut:

a. **La Nina Lemah** (*Weak **La Nina***) yaitu jika anomali suhu muka laut di pasifik ekuator negatif antara -0, 5°C s/d - 1, 0°C yang berlangsung selama 3 bulan berturut - turut atau lebih.
b. **La Nina Sedang** (*Moderate **La Nina***) yaitu jika anomali suhu muka laut di pasifik ekuator negatif antara -1, 1°C s/d -1, 5 °C yang berlangsung selama 3 bulan berturut - turut atau lebih.
c. **La Nina Kuat** *(Strong **La Nina***) yaitu jika anomali suhu muka laut di pasifik ekuator negatif < -1, 5°C yang berlangsung selama 3 bulan berturut - turut atau lebih.

Berdasarkan intensitasnya El Nino dapat dikategorikan sebagai berikut:

a. **El Nino Lemah** (*Weak **El Nino***) yaitu jika anomali suhu muka laut di pasifik ekuator positif antara 0, 5 °C s/d 1, 0 °C yang berlangsung selama 3 bulan berturut - turut atau lebih.
b. **El Nino Sedang** (*Moderate **El Nino***) yaitu jika anomali suhu muka laut di pasifik ekuator positif antara 1, 1°C s/d 1, 5°C yang berlangsung selama 3 bulan berturut-turut atau lebih.
c. **El Nino Kuat** (*Strong **El Nino***) yaitu jika anomali suhu muka laut di pasifik ekuator positif > 1, 5°C berlangsung selama 3 bulan berturut - turut atau lebih.

9. Tingkat Ketersediaan Air Tanah

Tingkat ketersediaan air tanah di suatu lokasi dihitung berdasarkan neraca air lahan tanaman, yang merupakan pengurangan curah hujan dan evapotranspirasi, hingga diperoleh ketersediaan air tanah. Dengan memperhatikan sifat fisik tanah dan kemampuan jelajah akar tanaman diperoleh tingkat ketersediaan air tanah dengan kriteria sebagai berikut:

- **Cukup** : Jika berada pada tingkat Kapasitas Lapang (KL);
- **Sedang** : Jika berada pada tingkat antara Kapasitas Lapang (KL) dan Titik Layu Permanen (TLP);
- **Kurang** : Jika berada pada tingkat kurang dari Titik Layu Permanen (TLP) yang menandakan tanaman dalam kondisi kekeringan.

Dokumen ini telah ditandatangani secara elektronik menggunakan sertifikat elektronik
yang diterbitkan oleh Balai Besar Sertifikasi Elektronik (BSrE), Badan Siber dan Sandi Negara (BSSN).

10. Kekeringan Meteorologis

Kekeringan Meteorologis adalah berkurangnya curah hujan dari keadaan normalnya dalam jangka waktu yang panjang (bulanan, dua bulanan, tiga bulanan dan seterusnya).

Curah Hujan Tiga Bulanan adalah jumlah curah hujan selama tiga bulan, yang digunakan sebagai dasar untuk menghitung nilai SPI.

Standardized Precipitation Index **(SPI)** adalah indeks yang digunakan untuk menentukan penyimpangan curah hujan terhadap normalnya, dalam suatu periode waktu yang panjang (bulanan, dua bulanan, tiga bulanan dan seterusnya). Nilai SPI dihitung menggunakan metoda statistik probabilistik distribusi gamma. Berdasarkan nilai SPI ditentukan tingkat kekeringan dan kebasahan dengan kategori sebagai berikut:

a. **Tingkat Kekeringan** **:**
   1) Sangat Kering : Jika nilai SPI ≤ -2,00
   2) Kering : Jika nilai SPI – 1,50 s/d -1,99
   3) Agak Kering : Jika nilai SPI - 1,00 s/d -1,49

b. **Normal** **:** Jika nilai SPI - 0,99 s/d 0,99

c. **Tingkat Kebasahan:**
   1) Sangat Basah : Jika nilai SPI ≥ 2,00
   2) Basah : Jika nilai SPI 1,50 s/d 1,99
   3) Agak Basah : Jika nilai SPI 1,00 s/d 1,49

1-month Standardized Precipitation Index **(SPI)** sangat mirip dengan peta persentase curah hujan normal selama satu bulan. Di daerah dimana curah hujan biasanya rendah selama satu bulan dapat menghasilkan SPI negatif atau positif yang besar meskipun perbedaan rata-rata relatif kecil. Dalam menganalisis SPI 1- bulanan sangat diperlukan pemahaman klimatologi dari daerah tersebut.

3-month Standardized Precipitation Index **(SPI)** memberikan perbandingan curah hujan selama periode 3 bulan tertentu dengan total curah hujan dari periode 3 bulan yang sama untuk semua tahun yang telah ada dalam data histori. Sebagai contoh, jika diketahui sebuah SPI 3 bulanan yang dihitung di akhir bulan Juli adalah merupakan hasil perbandingan total curah hujan Januari-Juli-September di tahun tertentu dengan total curah hujan Januari-Juli-September untuk semua tahun. SPI 3 bulanan dapat mencerminkan kondisi kelembaban jangka pendek dan menengah serta mencerminkan estimasi curah hujan pada suatu musim.

Dokumen ini telah ditandatangani secara elektronik menggunakan sertifikat elektronik
yang diterbitkan oleh Balai Besar Sertifikasi Elektronik (BSrE), Badan Siber dan Sandi Negara (BSSN).

I. RINGKASAN

A. PANTAUAN

Pantauan serta prediksi Badan Meteorologi, Klimatologi, dan Geofisika (BMKG) tentang kondisi faktor pengendali curah hujan di wilayah Indonesia yaitu: **Angin Monsun, Suhu Perairan Indonesia, El Nino, La Nina,** dan **Dipole Mode Indeks.**

1. Sirkulasi Monsun Asia - Australia

a. **Monitoring:** Pada bulan November 2025 terpantau Monsun Asia aktif sedangkan Monsun Australia terpantau tidak aktif di bulan November 2025.

b. **Prediksi:** Monsun Asia diprediksi tetap aktif pada bulan Desember 2025. Monsun Australia diprediksi tetap tidak aktif pada bulan Desember 2025.

2. Suhu Muka Laut Perairan Indonesia

a. **Monitoring:** Anomali suhu muka laut di sebagian besar perairan Indonesia termasuk wilayah NTB cenderung lebih dingin dibandingkan normalnya.

b. **Prediksi:** Anomali SST Perairan Indonesia periode Desember 2025 hingga Mei 2026, secara umum diprediksi akan didominasi oleh Normal hingga anomali positif (lebih hangat) dengan kisaran nilai +0.5 hingga +2.0 °C.

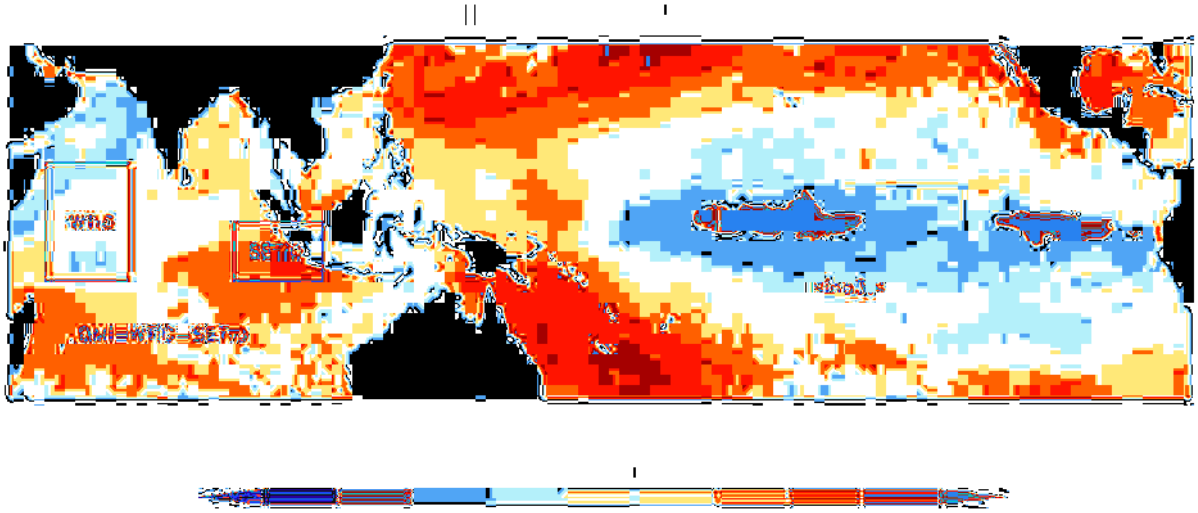

Gambar 1. Anomali Suhu Muka Laut November 2025
(Sumber: MGDSST – JMA)

Dokumen ini telah ditandatangani secara elektronik menggunakan sertifikat elektronik
yang diterbitkan oleh Balai Besar Sertifikasi Elektronik (BSrE), Badan Siber dan Sandi Negara (BSSN).

B. FENOMENA REGIONAL / GLOBAL

1. El Nino - La Nina

Hingga akhir bulan November 2025 kondisi suhu muka laut di Ekuator Pasifik Tengah (Nino 3.4) terpantau berada pada kondisi La Nina Lemah dengan nilai indeks pada wilayah Nino 3.4 sebesar -0,80. Sementara itu, Indeks Osilasi Selatan (SOI) pada bulan November 2025 bernilai 12.5. BMKG memprediksi bahwa kondisi La Nina Lemah dapat berlangsung hingga awal tahun 2026.

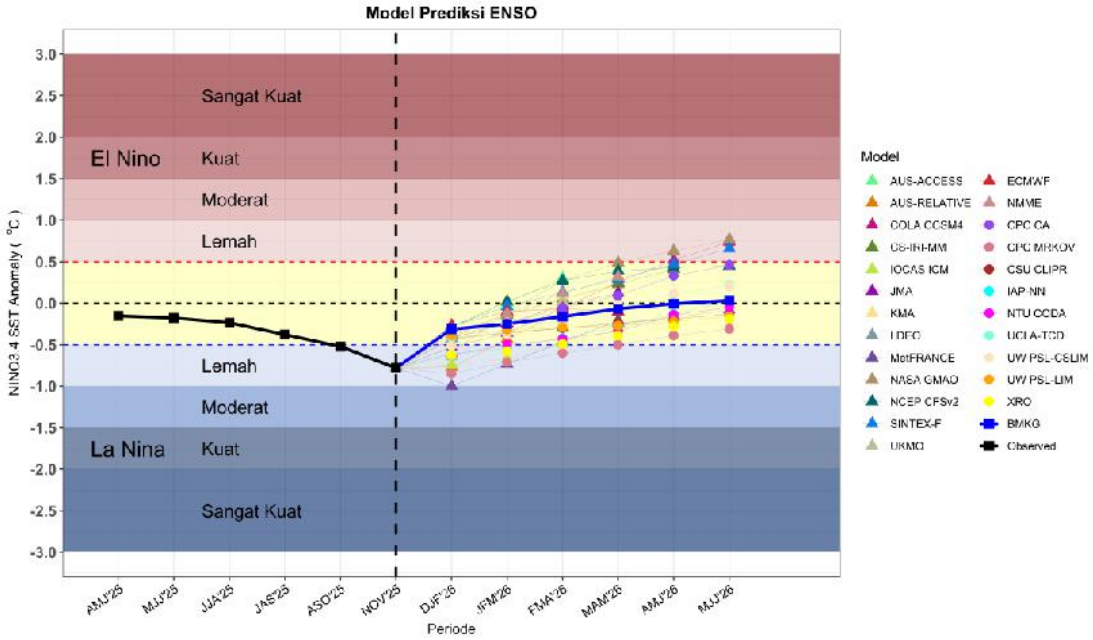

Grafik 1. Peluang ENSO, Update November 2025
(Sumber: BMKG)

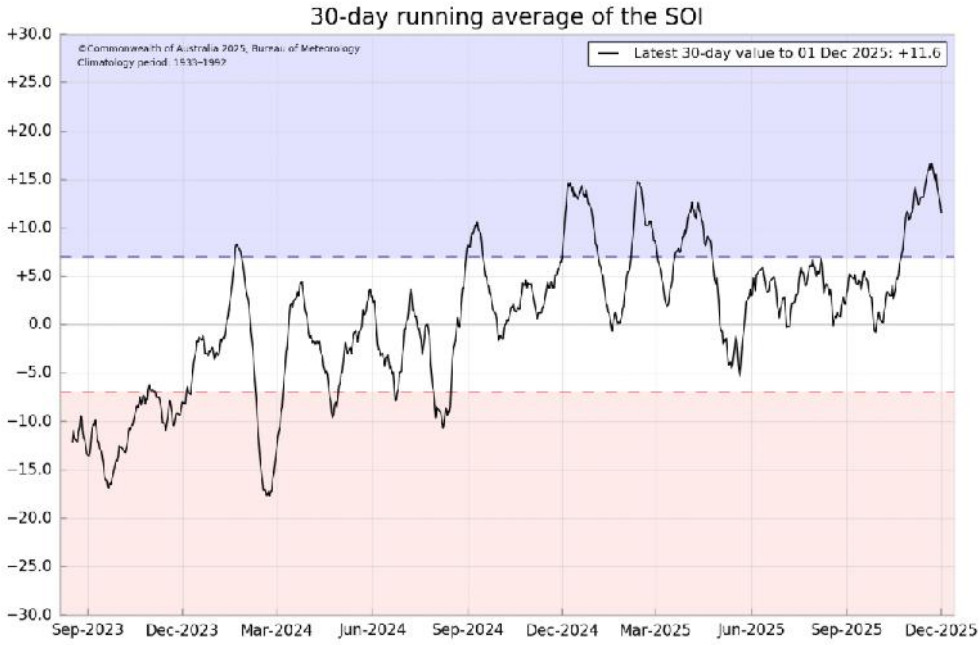

Grafik 2. Nilai SOI Bulanan, Update November 2025
(Sumber: bom.gov.au)

Dokumen ini telah ditandatangani secara elektronik menggunakan sertifikat elektronik
yang diterbitkan oleh Balai Besar Sertifikasi Elektronik (BSrE), Badan Siber dan Sandi Negara (BSSN).

2. Perkembangan Fenomena Global

a. Tekanan Udara

Secara umum pada bulan November 2025, rata-rata tekanan udara di Provinsi Nusa Tenggara Barat berada pada kisaran 1008.0 mb. Tekanan udara Benua Maritim Indonesia (BMI) berkisar antara 1008.0 mb s/d 1012.0 mb.

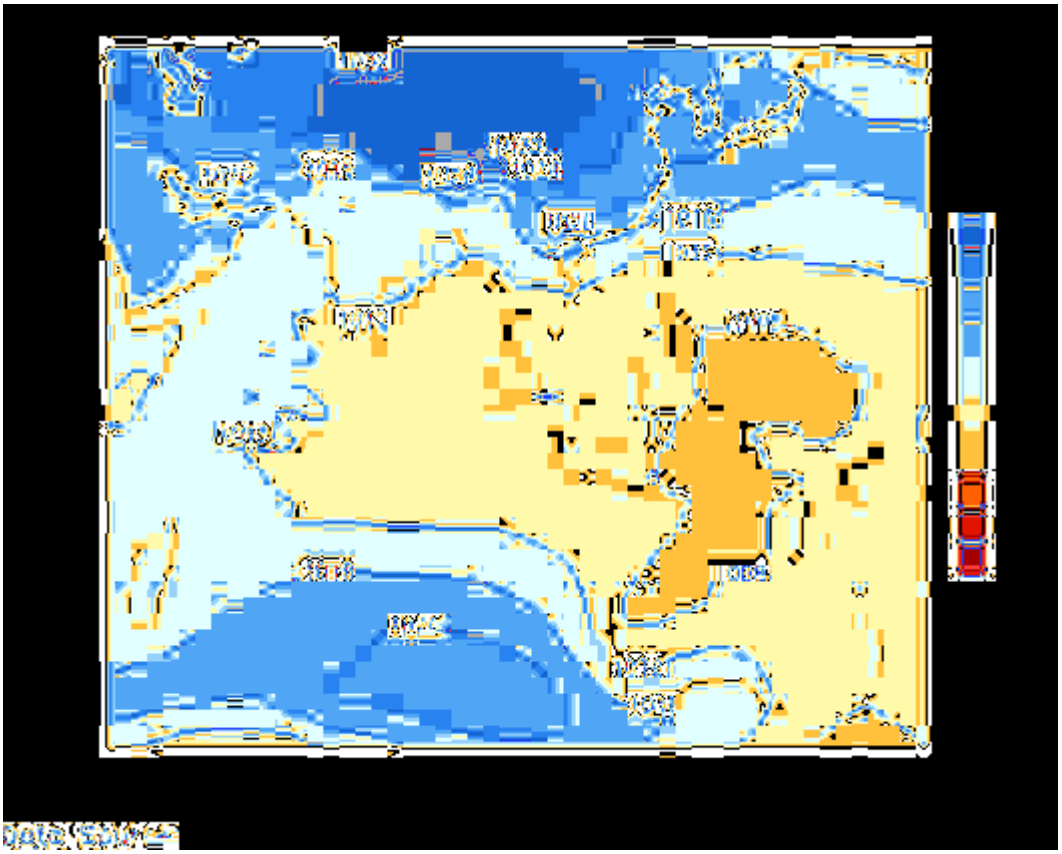

Gambar 2. Tekanan Udara Permukaan Rata-Rata 30 Hari

(Sumber: https://psl.noaa.gov/)

Dokumen ini telah ditandatangani secara elektronik menggunakan sertifikat elektronik
yang diterbitkan oleh Balai Besar Sertifikasi Elektronik (BSrE), Badan Siber dan Sandi Negara (BSSN).

b. Arah dan Kecepatan Angin

Arah dan kecepatan angin selama bulan November 2025, wilayah Indonesia masih didominasi angin timuran dengan kecepatan angin di wilayah NTB berkisar 1 – 2 m/s. Terdapat belokan angin terlihat di barat Indonesia.

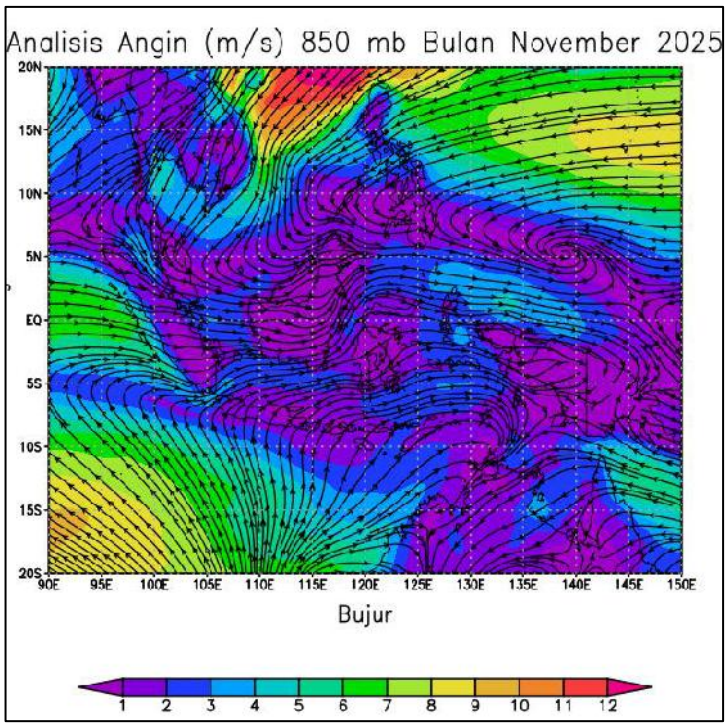

Gambar 3. Angin Lapisan 850 milibar (m/s) Bulan November 2025
(Sumber: itacs)

Dokumen ini telah ditandatangani secara elektronik menggunakan sertifikat elektronik
yang diterbitkan oleh Balai Besar Sertifikasi Elektronik (BSrE), Badan Siber dan Sandi Negara (BSSN).

3. Kondisi Terkini Iklim Provinsi Nusa Tenggara Barat

a. Kondisi Curah Hujan di NTB

Selama bulan November 2025 kondisi curah hujan umumnya berada pada kategori rendah. Curah hujan yang terjadi di wilayah NTB berada pada rentang nilai 25 mm – 807 mm per bulan. Curah Hujan tertinggi tercatat terjadi di pos hujan Lambitu, Kabupaten Bima yaitu 807mm/bulan. Sedangkan sifat hujan wilayah NTB didominasi Atas Normal (AN).

b. Temperatur dan Kelembaban Udara

- Suhu maksimum di Pulau Lombok 34.2°C dan di Pulau Sumbawa tercatat 35.6°C.
- Suhu minimum di Pulau Lombok 21.6°C dan di Pulau Sumbawa tercatat 22.8°C.
- Kelembaban udara di Pulau Lombok berkisar 59% - 100% dan di Pulau Sumbawa tercatat 21% –100%.

C. PREDIKSI

Dengan mempertimbangkan kondisi fisis, dinamika atmosfer, dan laut serta topografi lokal, diprediksi prospek kondisi iklim/musim 3 (tiga) bulan ke depan periode Januari hingga Maret 2026 adalah sebagai berikut:

1. Curah hujan bulan Januari 2026 pada umumnya diprediksi dalam kategori menengah dengan nilai curah hujan berkisar 101 - 300 mm/bulan hingga kategori tinggi 301 – 400 mm/bulan, terdapat beberapa wilayah diprediksi dalam kategori sangat tinggi berkisar 401 – 500 mm/bulan dengan sifat hujan dominan Normal (N). Bulan Februari 2026 curah hujan diprediksi dalam kategori menengah hingga sangat tinggi berkisar 101 hingga >500 mm/bulan, dengan sifat hujan dominan Atas Normal (AN). Bulan Maret 2026 curah hujan diprediksi dalam kategori rendah hingga sangat tinggi berkisar antara 51 hingga 500 mm/bulan, dengan sifat hujan umumnya Normal (N).
2. Suhu udara rata-rata di Pulau Lombok dan Pulau Sumbawa pada bulan Desember diprediksi berkisar antara 25.5 °C – 29.0°C dengan kelembaban udara (RH) berkisar antara 70% – 90%.
3. Kondisi musim wilayah NTB secara umum:

   Sebagian besar wilayah Provinsi NTB telah memasuki musim hujan, sedangkan sebagian masih berada pada kondisi peralihan dari musim kemarau menuju musim hujan. Sehingga masyarakat dihimbau untuk waspada terhadap potensi bencana hidrometeorologi seperti angin kencang, hujan ekstrim, puting beliung banjir dan gelombang tinggi. Bencana dapat terjadi secara tiba-tiba dan bersifat lokal, sehingga kewaspadaan sangat diperlukan.

Dokumen ini telah ditandatangani secara elektronik menggunakan sertifikat elektronik
yang diterbitkan oleh Balai Besar Sertifikasi Elektronik (BSrE), Badan Siber dan Sandi Negara (BSSN).

II. ANALISIS CURAH HUJAN

A. ANALISIS CURAH HUJAN BULAN NOVEMBER 2025

Berdasarkan hasil laporan curah hujan dari pengamat pos hujan kerjasama dan hasil analisis spasial, analisis curah hujan bulan November 2025 di Provinsi NTB adalah sebagai berikut:

Tabel 1. Analisis Curah Hujan Bulan November 2025

CURAH HUJAN (mm)	KABUPATEN / KOTA	WILAYAH KECAMATAN
21 - 50	Bima	Lambu,
51 -100	Lombok Utara Sumbawa Bima	Gangga, Bayan, Moyo Hilir, Tambora,
101 - 150	Lombok Utara Lombok Timur Sumbawa Barat Sumbawa Bima	Tanjung, Pemenang, Pringgabaya, Poto Tano, Alas, Buer, Utan, Lape, Alas Barat, Labangka, Sape, Soromandi,
151 - 200	Mataram Lombok Utara Lombok Tengah Lombok Timur Sumbawa Dompu Bima	Ampenan, Sekarbela, Kayangan, Pujut, Sambelia, SBW BMKG, Labuhan Badas, Rhee, Maronge, Tarano, Pekat, Monta, Woha, Belo,
201 - 300	Mataram Lombok Barat Lombok Tengah Lombok Timur Sumbawa Barat Sumbawa Dompu Kota Bima Bima	Mataram, Selaparang, Sandubaya, Gerung, Lingsar, Gunung Sari, Batu Layar, Kediri, Labuapi, Kuripan, Praya Barat, Labuhan Haji, Seteluk, Sekongkang, Taliwang, Brang Rea, SBW Diperta, Plampang, Empang, Lunyuk, Ropang, Unter Iwes, Moyo Utara, Lopok, Lantung, Kempo, Kilo, Pajo, Raba, Rasanae Barat, Asakota, Mpunda, Sanggar, Palibelo, Bolo, Wera, Ambalawi, Langgudu,
301 - 400	Mataram Lombok Barat Lombok Tengah Lombok Timur Sumbawa Barat Sumbawa Dompu Kota Bima	Cakranegara, Lembar, Narmada, Sekotong, Praya Timur, Kopang, Praya Barat Daya, Praya Tengah, Jonggat, Jerowaru, Sukamulia, Masbagik, Sembalun, Sikur, Sakra, Terara, Selong, Pringgasela, Suralaga, Jereweh, Maluk, Brang Ene, Lenangguar, Batulanteh, Orong Telu, Manggalewa, Dompu, Rasanae Timur,
401 - 500	Lombok Tengah Lombok Timur Sumbawa	Pringgarata, Janapria, Mt. Gading, Swela, Keruak, Sakra Timur, Sakra Barat, Moyo Hulu,

Dokumen ini telah ditandatangani secara elektronik menggunakan sertifikat elektronik
yang diterbitkan oleh Balai Besar Sertifikasi Elektronik (BSrE), Badan Siber dan Sandi Negara (BSSN).

	Dompu Bima	Woja, Madapangga, Parado,
> 500	Lombok Tengah Lombok Timur Dompu Bima	Batukliang, Praya, Batukliang Utara, Aikmel, Wanasaba, Huu, Wawo, Donggo, Lambitu,

Peta Distribusi Curah Hujan bulan November 2025 dapat dilihat pada Lampiran 3

B. ANALISIS SIFAT HUJAN BULAN NOVEMBER 2025

Berdasarkan hasil laporan curah hujan dari pengamat pos hujan kerjasama dan hasil analisis spasial, hasil analisis sifat hujan bulan November 2025 di Provinsi Nusa Tenggara Barat adalah sebagai berikut:

Tabel 2. Analisis Sifat Hujan Bulan November 2025

KABUPATEN / KOTA	SIFAT HUJAN		
	ATAS NORMAL (AN)	NORMAL (N)	BAWAH NORMAL (BN)
Mataram	Mataram,	Ampenan, Cakranegara, Selaparang, Sekarbela, Sandubaya,	-
Lombok Barat	Gerung, Lembar, Sekotong, Labuapi,	Narmada, Lingsar, Gunung Sari, Batu Layar, Kediri, Kuripan,	-
Lombok Utara	Tanjung,	Pemenang,	Gangga, Bayan, Kayangan,
Lombok Tengah	Praya Timur, Praya Barat, Pringgarata, Pujut, Kopang, Janapria, Batukliang, Praya, Praya Barat Daya, Praya Tengah, Batukliang Utara, Jonggat,	-	-
Lombok Timur	Jerowaru, Mt. Gading, Sukamulia, Pringgabaya, Aikmel, Masbagik, Sambelia, Sembalun, Sikur, Swela, Keruak, Sakra, Terara, Selong, Suralaga, Wanasaba, Labuhan Haji, Sakra Timur, Sakra Barat,	Pringgasela,	-
Sumbawa Barat	Seteluk, Sekongkang, Jereweh, Taliwang, Maluk, Brang Ene,	Poto Tano, Brang Rea,	-
Sumbawa	Alas, Buer, Utan, SBW Diperta, SBW BMKG, Lape, Plampang, Lenangguar, Empang, Lunyuk, Batulanteh, Moyo Hulu, Ropang, Alas Barat, Labuhan Badas, Rhee, Unter Iwes, Moyo Utara,	-	Moyo Hilir, Labangka,

Dokumen ini telah ditandatangani secara elektronik menggunakan sertifikat elektronik
yang diterbitkan oleh Balai Besar Sertifikasi Elektronik (BSrE), Badan Siber dan Sandi Negara (BSSN).

	Maronge, Tarano, Lopok, Orong Telu, Lantung,		
Dompu	Manggalewa, Huu, Kempo, Dompu, Kilo, Woja, Pekat, Pajo,	-	-
Kota Bima	Raba, Rasanae Timur, Rasanae Barat, Asakota, Mpunda,	-	-
Bima	Sanggar, Monta, Palibelo, Bolo, Sape, Woha, Wawo, Wera, Donggo, Ambalawi, Langgudu, Madapangga, Tambora, Parado, Soromandi, Belo, Lambitu,	Lambu,	-

Peta Analisis Sifat Hujan bulan November 2025 dapat dilihat pada Lampiran 4

C. ANALISIS JUMLAH HARI HUJAN BULAN NOVEMBER 2025

Berdasarkan hasil laporan curah hujan dari pengamat pos kerjasama, dapat disampaikan analisis jumlah hari hujan bulan November 2025 di Provinsi Nusa Tenggara Barat, sebagai berikut:

Tabel 3. Analisis Hari Hujan Bulan November 2025

HARI HUJAN	KABUPATEN / KOTA	WILAYAH KECAMATAN
0 - 10	Mataram	Sekarbela, Sandubaya,
	Lombok Barat	Kuripan,
	Lombok Utara	Bayan,
	Lombok Timur	Sakra, Selong, Suralaga, Sakra Timur,
	Sumbawa Barat	Poto Tano,
	Sumbawa	Utan, Lape, Ropang, Alas Barat, Labuhan Badas, Rhee, Maronge, Lopok, Lantung,
	Kota Bima	Mpunda,
	Bima	Sape, Ambalawi, Lambu,
11 - 20	Mataram	Ampenan, Cakranegara, Mataram, Selaparang,
	Lombok Barat	Gerung, Lembar, Narmada, Sekotong, Gunung Sari, Batu Layar, Kediri, Labuapi,
	Lombok Utara	Tanjung, Gangga, Pemenang, Kayangan,
	Lombok Tengah	Praya Timur, Pujut, Praya Barat Daya, Jonggat,
	Lombok Timur	Jerowaru, Mt. Gading, Sukamulia, Pringgabaya, Sambelia, Sikur, Swela, Terara, Pringgasela, Labuhan Haji, Sakra Barat,
	Sumbawa Barat	Seteluk, Sekongkang, Jereweh, Brang Rea, Maluk, Brang Ene,
	Sumbawa	Alas, Buer, Moyo Hilir, Sumbawa, Plampang, Lenangguar, Empang, Lunyuk, Batulanteh, Moyo Hulu, Labangka, Unter Iwes, Moyo Utara, Tarano,
	Dompu	Manggalewa, Kempo, Dompu, Kilo, Woja, Pekat, Pajo,
	Kota Bima	Raba, Rasanae Timur, Asakota,

Dokumen ini telah ditandatangani secara elektronik menggunakan sertifikat elektronik
yang diterbitkan oleh Balai Besar Sertifikasi Elektronik (BSrE), Badan Siber dan Sandi Negara (BSSN).

	Bima	Sanggar, Monta, Palibelo, Bolo, Woha, Wawo, Wera, Donggo, Langgudu,
> 20	Lombok Barat	Lingsar,
	Lombok Tengah	Praya Barat, Pringgarata, Kopang, Janapria, Batukliang, Praya, Praya Tengah, Batukliang Utara,
	Lombok Timur	Aikmel, Masbagik, Sembalun, Keruak, Wanasaba,
	Sumbawa Barat	Taliwang,
	Sumbawa	Orong Telu,
	Dompu	Huu,
	Bima	Madapangga,

Peta Distribusi Hari Hujan bulan November 2025 di Prov. NTB dapat dilihat pada Lampiran 5.

Dokumen ini telah ditandatangani secara elektronik menggunakan sertifikat elektronik
yang diterbitkan oleh Balai Besar Sertifikasi Elektronik (BSrE), Badan Siber dan Sandi Negara (BSSN).

D. INFORMASI CURAH HUJAN LEBAT HINGGA EKSTREM BULAN NOVEMBER 2025

Berdasarkan kriteria curah hujan harian BMKG, hujan lebat adalah hujan yang terukur dalam 24 jam sebesar 51 - 100 mm, hujan sangat lebat adalah hujan yang terukur dalam 24 jam sebesar 101 - 150 mm, sedangkan hujan ekstrem adalah hujan yang terukur >150 mm dalam 24 jam. Berdasarkan hasil laporan curah hujan dari pengamat pos kerjasama, dapat disampaikan informasi curah hujan lebat hingga ekstrem bulan November 2025 di Provinsi Nusa Tenggara Barat, sebagai berikut:

Tabel 4. Kejadian Curah Hujan Lebat Hingga Ekstrem November 2025

CURAH HUJAN (mm) / HARI	KABUPATEN / KOTA	WILAYAH KECAMATAN
CURAH HUJAN LEBAT (50 - 100 mm)	Mataram	Cakranegara (13, 20), Majeluk (6, 29),
	Lombok Barat	Batu Layar (30), Banyu Urip (3), Labuapi (20), Lembar (3), Narmada (20), Pelangan (12, 28), Sekotong (3, 12, 20, 29), Sigerongan (13, 20), Kediri (20),
	Lombok Utara	-
	Lombok Tengah	Batukliang Utara (4, 13), Praya Tengah (4, 8, 9), Praya Barat Daya (27, 29), Janapria (4, 13, 27), Kopang (8, 13), Batukliang (13), Mertak (29), Praya Timur (4), Bilelando (29), Praya (3, 5, 10, 23), Praya Barat (29), Pringgarata (20), Puyung (4), Selong Belanak (19, 29), Stamet BIL (3, 9, 29),
	Lombok Timur	Aikmel (12, 18, 19, 22), Jerowaru (20), Wanasaba (20, 29), Keruak (27, 30), Kokok Putih (11), Montong Gading (5, 22), Labuhan Haji (9), Lenek Duren (30), Masbagik (20, 30), Sikur (5, 13, 20, 22), Pringgasela (9, 20), Rarang Selatan (13, 22), Rensing Sakra Barat (20, 27), Sukamulia (19, 20), Swela (19, 22), Terara (13, 20),
	Sumbawa Barat	Brang Ene (10, 15), Maluk (24), Seteluk (12), Jereweh (10, 12),
	Sumbawa	Sumbawa (9), Empang (9, 15), Lab. Badas (10), Lenangguar (9, 22), Moyo Hulu (10, 17, 18), Orong Telu (13), Plampang (9), Moyo Utara (7, 9), Stamet Sumbawa (9), Labangka (9), Tarano (9), Unter Iwes (9, 15),
	Dompu	Dompu (9, 12), Huu (9, 12, 28), Kilo (11), Manggalewa (6, 7), Pajo (28), Woja (13), Kempo (13),
	Kota Bima	-
	Bima	Bolo (8), Donggo (7, 14, 20), Madapangga (6, 7, 9), Madapangga 2 (6, 7, 13), Monta (9), Palibelo Teke (9), Sanggar (11), Sape (14), Sape2 (9), Wawo (4, 9, 28), Wera (11, 21), Langgudu (9, 28), Belo (9), Parado (20, 29, 30), Lambitu (4, 7, 12, 23),
CURAH HUJAN SANGAT LEBAT	Mataram	-
	Lombok Barat	-
	Lombok Utara	-
	Lombok Tengah	Batukliang Utara (20, 29), Kopang (20), Stamet BIL (30),

Dokumen ini telah ditandatangani secara elektronik menggunakan sertifikat elektronik
yang diterbitkan oleh Balai Besar Sertifikasi Elektronik (BSrE), Badan Siber dan Sandi Negara (BSSN).

(100 - 150 mm)	Lombok Timur	Keruak (24), Montong Gading (20), Labuhan Pandan (16), Lenek Duren (19, 20, 27), Rarang Selatan (20), Rensing Sakra Barat (24), Swela (20),
	Sumbawa Barat	-
	Sumbawa	Plampang (14),
	Dompu	Huu (29), Woja (11), Kempo (9),
	Kota Bima	-
	Bima	Donggo (9), Madapangga 2 (9), Stamet Bima (9), Lambitu (1),
CURAH HUJAN EKSTREM (> 150 mm)	Mataram	-
	Lombok Barat	-
	Lombok Utara	-
	Lombok Tengah	Batukliang (20),
	Lombok Timur	-
	Sumbawa Barat	-
	Sumbawa	Stamet Sumbawa (1),
	Dompu	-
	Kota Bima	Kolo (1),
	Bima	Lambitu (9),

Dokumen ini telah ditandatangani secara elektronik menggunakan sertifikat elektronik
yang diterbitkan oleh Balai Besar Sertifikasi Elektronik (BSrE), Badan Siber dan Sandi Negara (BSSN).

III. PREDIKSI CURAH HUJAN

Prediksi curah hujan dan sifat hujan bulan Januari hingga Maret 2026 diperoleh dari perhitungan model statistik *probabilistik* dan *moving average,* dengan mempertimbangkan dinamika atmosfer baik skala regional maupun global, kondisi topografi lokal masing-masing daerah, serta justifikasi prakirawan. Adapun data prediksi curah hujan periode bulan Januari hingga Maret 2026 disajikan pada lampiran 2.

A. PREDIKSI HUJAN BULAN JANUARI 2026

1. Prediksi Curah Hujan Bulan Januari 2026

Tabel 5. Prediksi Curah Hujan Bulan Januari 2026

CURAH HUJAN (mm)	KABUPATEN / KOTA	WILAYAH KECAMATAN
101 - 150	Lombok Timur	Pringgabaya,
	Sumbawa	Orong Telu,
151 – 200	Sumbawa	Alas, Buer, Utan, Lape, Lunyuk, Moyo Hulu, Ropang, Alas Barat, Labangka, Rhee, Lopok,
201 – 300	Mataram	Ampenan, Mataram, Sekarbela, Sandubaya,
	Lombok Barat	Lembar, Sekotong, Batu Layar, Labuapi, Kuripan,
	Lombok Tengah	Praya Barat, Pujut, Kopang, Praya, Praya Barat Daya, Praya Tengah, Jonggat,
	Lombok Timur	Jerowaru, Mt. Gading, Sukamulia, Masbagik, Sambelia, Sikur, Swela, Sakra, Terara, Selong, Suralaga, Labuhan Haji, Sakra Timur, Sakra Barat,
	Sumbawa Barat	Seteluk, Poto Tano,
	Sumbawa	Moyo Hilir, Sumbawa, Lenangguar, Empang, Batulanteh, Labuhan Badas, Unter Iwes, Moyo Utara, Maronge, Tarano, Lantung,
	Dompu	Manggalewa, Kempo, Dompu, Kilo, Woja,
	Bima	Palibelo, Bolo, Sape, Woha, Langgudu, Lambu, Parado,
301 - 400	Mataram	Cakranegara, Selaparang,
	Lombok Barat	Gerung, Narmada, Lingsar, Gunung Sari, Kediri,
	Lombok Utara	Tanjung, Gangga, Bayan, Pemenang,
	Lombok Tengah	Praya Timur, Pringgarata, Janapria,
	Lombok Timur	Aikmel, Sembalun, Keruak, Wanasaba,
	Sumbawa Barat	Sekongkang, Jereweh, Taliwang, Brang Rea, Maluk, Brang Ene,
	Sumbawa	Sumbawa, Plampang,
	Dompu	Huu, Pekat, Pajo,
	Kota Bima	Raba, Rasanae Timur, Rasanae Barat, Asakota, Mpunda,
	Bima	Sanggar, Monta, Wawo, Wera, Donggo, Ambalawi, Madapangga, Soromandi, Belo, Lambitu,
401 - 500	Lombok Utara	Kayangan,
	Lombok Tengah	Batukliang, Batukliang Utara,
	Lombok Timur	Pringgasela,
	Bima	Tambora,

Peta Prediksi Curah Hujan Januari 2026 di Prov.NTB dapat dilihat pada Lampiran 7

Dokumen ini telah ditandatangani secara elektronik menggunakan sertifikat elektronik
yang diterbitkan oleh Balai Besar Sertifikasi Elektronik (BSrE), Badan Siber dan Sandi Negara (BSSN).

2. Prediksi Sifat Hujan Bulan Januari 2026

Tabel 6. Prediksi Sifat Hujan Bulan Januari 2026

KABUPATEN / KOTA	SIFAT HUJAN		
	ATAS NORMAL (AN)	NORMAL (N)	BAWAH NORMAL (BN)
Mataram	Ampenan, Cakranegara, Selaparang, Sekarbela, Sandubaya,	Mataram,	-
Lombok Barat	Gerung, Lingsar, Gunung Sari, Batu Layar, Kediri, Labuapi, Kuripan,	Lembar, Narmada,	Sekotong,
Lombok Utara	Tanjung,	Gangga, Bayan, Pemenang,	Kayangan,
Lombok Tengah	Praya Timur, Batukliang, Praya Tengah, Batukliang Utara,	Praya Barat, Pringgarata, Pujut, Kopang, Janapria, Praya, Praya Barat Daya, Jonggat,	-
Lombok Timur	Pringgabaya, Aikmel, Swela, Keruak, Wanasaba,	Jerowaru, Mt. Gading, Sukamulia, Masbagik, Sambelia, Sembalun, Sikur, Sakra, Terara, Selong, Pringgasela, Suralaga, Labuhan Haji, Sakra Timur, Sakra Barat,	-
Sumbawa Barat	Seteluk, Poto Tano, Jereweh, Maluk, Brang Ene,	Sekongkang, Taliwang,	Brang Rea,
Sumbawa	Sumbawa, Alas Barat, Labuhan Badas, Orong Telu,	Buer, Utan, Lape, Plampang, Lenangguar, Empang, Lunyuk, Batulanteh, Moyo Hulu, Ropang, Rhee, Unter Iwes, Moyo Utara, Maronge, Lopok, Lantung,	Alas, Moyo Hilir, Labangka, Tarano,
Dompu	Huu, Kempo, Kilo, Pekat, Pajo,	Dompu, Woja,	Manggalewa,
Kota Bima	Asakota,	Raba, Rasanae Timur, Rasanae Barat, Mpunda,	-
Bima	Sanggar, Monta, Bolo, Sape, Woha, Donggo, Ambalawi, Langgudu, Tambora, Soromandi, Belo, Lambitu,	Palibelo, Wawo, Wera, Lambu, Madapangga, Parado,	-

Peta Prediksi Sifat Hujan bulan Januari 2026 di Prov. NTB dapat dilihat pada Lampiran 8.

Dokumen ini telah ditandatangani secara elektronik menggunakan sertifikat elektronik
yang diterbitkan oleh Balai Besar Sertifikasi Elektronik (BSrE), Badan Siber dan Sandi Negara (BSSN).

B. PREDIKSI HUJAN BULAN FEBRUARI 2026

1. Prediksi Curah Hujan Bulan Februari 2026

Tabel 7. Prediksi Curah Hujan Bulan Februari 2026

CURAH HUJAN (mm)	KABUPATEN / KOTA	WILAYAH KECAMATAN
51 - 100	Sumbawa Barat	Jereweh, Maluk,
101 - 150	Lombok Timur	Pringgabaya,
	Sumbawa Barat	Poto Tano,
	Sumbawa	Unter Iwes, Orong Telu,
151 - 200	Lombok Timur	Sambelia, Swela, Labuhan Haji,
	Sumbawa Barat	Brang Ene,
	Sumbawa	Alas, Moyo Hilir, Lape, Lunyuk, Moyo Hulu, Alas Barat, Rhee, Lopok,
	Bima	Woha, Lambu, Parado,
201 - 300	Mataram	Ampenan, Cakranegara, Mataram, Selaparang, Sekarbela, Sandubaya,
	Lombok Barat	Gerung, Lembar, Sekotong, Gunung Sari, Batu Layar, Kediri, Labuapi, Kuripan,
	Lombok Tengah	Janapria, Praya Barat Daya, Praya Tengah, Jonggat,
	Lombok Timur	Jerowaru, Mt. Gading, Sukamulia, Aikmel, Masbagik, Sikur, Sakra, Terara, Selong, Suralaga, Wanasaba, Sakra Timur, Sakra Barat,
	Sumbawa Barat	Seteluk, Sekongkang, Taliwang, Brang Rea,
	Sumbawa	Buer, Utan, Sumbawa, Lenangguar, Empang, Batulanteh, Ropang, Labuhan Badas, Labangka, Moyo Utara, Maronge, Tarano, Lantung,
	Dompu	Manggalewa, Huu, Kempo, Dompu, Kilo, Woja, Pajo,
	Kota Bima	Raba, Rasanae Timur, Rasanae Barat, Asakota, Mpunda,
	Bima	Monta, Palibelo, Bolo, Sape, Wawo, Wera, Donggo, Ambalawi, Langgudu, Madapangga, Soromandi, Belo, Lambitu,
301 - 400	Lombok Barat	Narmada, Lingsar,
	Lombok Utara	Tanjung, Bayan, Pemenang,
	Lombok Tengah	Praya Timur, Praya Barat, Pringgarata, Pujut, Kopang, Praya,
	Lombok Timur	Sembalun, Keruak,
	Sumbawa	Plampang,
	Bima	Sanggar,
401 - 500	Lombok Utara	Gangga, Kayangan,
	Lombok Tengah	Batukliang, Batukliang Utara,
	Lombok Timur	Pringgasela,
	Dompu	Pekat,
>500	Bima	Tambora,

Peta Prediksi Curah Hujan bulan Februari 2026 di Prov. NTB dapat dilihat pada Lampiran 9.

Dokumen ini telah ditandatangani secara elektronik menggunakan sertifikat elektronik
yang diterbitkan oleh Balai Besar Sertifikasi Elektronik (BSrE), Badan Siber dan Sandi Negara (BSSN).

2. Prediksi Sifat Hujan Bulan Februari 2026

Tabel 8. Prediksi Sifat Hujan Bulan Februari 2026

KABUPATEN / KOTA	SIFAT HUJAN		
	ATAS NORMAL (AN)	NORMAL (N)	BAWAH NORMAL (BN)
Mataram	Ampenan, Cakranegara, Sekarbela, Sandubaya,	Mataram, Selaparang,	-
Lombok Barat	Gerung, Narmada, Lingsar, Batu Layar, Kediri, Labuapi, Kuripan,	Lembar, Sekotong, Gunung Sari,	-
Lombok Utara	Tanjung, Gangga, Bayan, Pemenang,	-	Kayangan,
Lombok Tengah	Praya Timur, Praya Barat, Pringgarata, Pujut, Batukliang, Praya, Praya Tengah, Batukliang Utara, Jonggat,	Kopang, Janapria, Praya Barat Daya,	-
Lombok Timur	Keruak,	Jerowaru, Pringgabaya, Masbagik, Sembalun, Sikur, Swela, Sakra, Terara, Sakra Timur, Sakra Barat,	Mt. Gading, Sukamulia, Aikmel, Sambelia, Selong, Pringgasela, Suralaga, Wanasaba, Labuhan Haji,
Sumbawa Barat	Jereweh, Maluk, Brang Ene,	Seteluk, Poto Tano, Sekongkang, Taliwang, Brang Rea,	-
Sumbawa	Unter Iwes, Orong Telu,	Alas, Lenangguar, Lunyuk, Batulanteh, Moyo Hulu, Ropang, Alas Barat, Labuhan Badas, Labangka, Rhee, Moyo Utara, Tarano, Lantung,	Buer, Utan, Moyo Hilir, Sumbawa, Lape, Plampang, Empang, Maronge, Lopok,
Dompu	Kempo, Kilo, Pekat, Pajo,	Huu, Woja,	Manggalewa, Dompu,
Kota Bima	Asakota,	Rasanae Timur,	Raba, Rasanae Barat, Mpunda,
Bima	Sanggar, Palibelo, Bolo, Sape, Woha, Langgudu, Tambora, Belo, Lambitu,	Monta, Ambalawi, Parado, Soromandi,	Wawo, Wera, Donggo, Lambu, Madapangga,

Peta Prediksi Sifat Hujan bulan Februari 2026 di Prov. NTB dapat dilihat pada Lampiran 10.

Dokumen ini telah ditandatangani secara elektronik menggunakan sertifikat elektronik
yang diterbitkan oleh Balai Besar Sertifikasi Elektronik (BSrE), Badan Siber dan Sandi Negara (BSSN).

C. PREDIKSI HUJAN BULAN MARET 2026

1. Prediksi Curah Hujan Bulan Maret 2026

Tabel 9. Prediksi Curah Hujan Bulan Maret 2026

CURAH HUJAN (mm)	KABUPATEN / KOTA	WILAYAH KECAMATAN
51 - 100	Lombok Timur	Pringgabaya,
	Sumbawa Barat	Jereweh, Maluk,
	Dompu	Kilo,
	Bima	Langgudu, Lambu,
101 – 150	Lombok Timur	Swela, Labuhan Haji,
	Sumbawa Barat	Poto Tano,
	Sumbawa	Moyo Hilir, Lape, Moyo Hulu, Alas Barat, Rhee, Moyo Utara, Lopok, Orong Telu,
	Dompu	Kempo, Pekat, Pajo,
	Bima	Sanggar, Palibelo, Bolo, Sape, Soromandi, Lambitu,
151 – 200	Lombok Barat	Lembar, Sekotong, Gunung Sari, Batu Layar,
	Lombok Timur	Jerowaru, Mt. Gading, Sukamulia, Aikmel, Sambelia, Sakra, Selong, Suralaga, Wanasaba, Sakra Timur, Sakra Barat,
	Sumbawa Barat	Seteluk, Brang Ene,
	Sumbawa	Alas, Buer, Utan, Sumbawa, Lenangguar, Empang, Lunyuk, Ropang, Labuhan Badas, Maronge, Lantung,
	Dompu	Huu,
	Kota Bima	Raba, Rasanae Barat, Asakota, Mpunda,
	Bima	Monta, Woha, Wawo, Wera, Ambalawi, Tambora, Belo,
201 - 300	Mataram	Ampenan, Cakranegara, Mataram, Selaparang, Sekarbela, Sandubaya,
	Lombok Barat	Gerung, Narmada, Lingsar, Kediri, Labuapi, Kuripan,
	Lombok Utara	Bayan, Pemenang,
	Lombok Tengah	Praya Timur, Janapria, Praya, Praya Barat Daya, Jonggat,
	Lombok Timur	Masbagik, Sikur, Keruak, Terara,
	Sumbawa Barat	Sekongkang, Taliwang, Brang Rea,
	Sumbawa	Plampang, Batulanteh, Labangka, Unter Iwes, Tarano,
	Dompu	Manggalewa, Dompu, Woja,
	Kota Bima	Rasanae Timur,
	Bima	Donggo, Madapangga, Parado,
301 - 400	Lombok Utara	Tanjung, Gangga,
	Lombok Tengah	Praya Barat, Pringgarata, Pujut, Kopang, Praya Tengah,
	Lombok Timur	Sembalun,
401 - 500	Lombok Utara	Kayangan,
	Lombok Tengah	Batukliang, Batukliang Utara,
	Lombok Timur	Pringgasela,

Peta Prediksi Curah Hujan bulan Maret 2026 di Prov. NTB dapat dilihat pada Lampiran 11.

Dokumen ini telah ditandatangani secara elektronik menggunakan sertifikat elektronik
yang diterbitkan oleh Balai Besar Sertifikasi Elektronik (BSrE), Badan Siber dan Sandi Negara (BSSN).

2. Prediksi Sifat Hujan Bulan Maret 2026

Tabel 10. Prediksi Sifat Hujan Bulan Maret 2026

KABUPATEN / KOTA	SIFAT HUJAN		
	ATAS NORMAL (AN)	NORMAL (N)	BAWAH NORMAL (BN)
Mataram	Ampenan, Mataram, Selaparang, Sekarbela,	Cakranegara, Sandubaya,	-
Lombok Barat	Gerung, Batu Layar,	Lembar, Narmada, Sekotong, Lingsar, Gunung Sari, Kediri, Labuapi, Kuripan,	-
Lombok Utara	Tanjung, Gangga,	Bayan, Pemenang, Kayangan,	-
Lombok Tengah	Praya Timur, Praya Barat, Kopang, Batukliang, Praya Tengah, Batukliang Utara, Jonggat,	Pringgarata, Pujut, Janapria, Praya, Praya Barat Daya,	-
Lombok Timur	-	Jerowaru, Masbagik, Sambelia, Sembalun, Sikur, Keruak, Terara, Pringgasela, Labuhan Haji, Sakra Timur,	Mt. Gading, Sukamulia, Pringgabaya, Aikmel, Swela, Sakra, Selong, Suralaga, Wanasaba, Sakra Barat,
Sumbawa Barat	Jereweh, Maluk,	Seteluk, Poto Tano, Sekongkang, Taliwang, Brang Rea, Brang Ene,	-
Sumbawa	Alas Barat, Rhee, Moyo Utara, Orong Telu,	Alas, Utan, Plampang, Lenangguar, Empang, Lunyuk, Moyo Hulu, Ropang, Labuhan Badas, Labangka, Unter Iwes, Maronge, Tarano, Lopok, Lantung,	Buer, Moyo Hilir, Sumbawa, Lape, Batulanteh,
Dompu	Huu, Kempo, Kilo, Pekat, Pajo,	Manggalewa, Dompu, Woja,	-
Kota Bima	Asakota,	Raba, Rasanae Timur, Rasanae Barat, Mpunda,	-
Bima	Sanggar, Bolo, Sape, Donggo, Ambalawi, Langgudu, Lambu, Tambora, Soromandi, Lambitu,	Palibelo, Woha, Wawo, Wera, Belo,	Monta, Madapangga, Parado,

Peta Prediksi Sifat Hujan bulan Maret 2026 di Prov. NTB dapat dilihat pada Lampiran 12.

Dokumen ini telah ditandatangani secara elektronik menggunakan sertifikat elektronik
yang diterbitkan oleh Balai Besar Sertifikasi Elektronik (BSrE), Badan Siber dan Sandi Negara (BSSN).

IV. INFORMASI IKLIM

A. UNSUR IKLIM

1. Iklim Mikro Provinsi NTB

Berdasarkan pengamatan unsur cuaca dari Stasiun UPT BMKG di Provinsi NTB yang diperoleh dari laporan FKLIM 71 bulan November 2025 maka disampaikan laporan parameter iklim sebagai berikut:

Tabel 11. Unsur Pengamatan Cuaca setiap Stasiun Bulan November 2025

Pengamatan Unsur Cuaca		STASIUN BMKG PROV. NTB			
		Klimatologi Nusa Tenggara Barat	Meteorologi Z A M	Meteorologi Sumbawa	Meteorologi Bima
Suhu Udara (°C)	Rata - Rata	27.1	26.7	27.7	27.8
	Maksimum	34.2	33.8	34.7	35.6
	Tanggal	1	8	4	2, 4
	Minimum	21.6	22.8	22.8	24.0
	Tanggal	5	28	15	8, 21
Curah Hujan (mm)	Jumlah	286	427	167	228.2
	Hari Hujan	21	24	12	14
Penyinaran Matahari (%)	Rata-rata	47	46	67	47
	Tertinggi	100	90	100	81
	Tanggal	16	17	1, 7-8, 22	16
	Terendah	4	0	3.8	0
	Tanggal	29	29	13	30
Tekanan Udara (mb)	Rata-rata	1004.8	999.6	1009.3	1009.9
	Tertinggi	1007.5	1002.2	1012.2	1012.6
	Tanggal	1	1	1	1
	Terendah	1002.2	996.3	1006.7	1007.5
	Tanggal	26	26	26	26
Kelembaban Udara (%)	Rata-rata	86	90	79.2	81
	Tertinggi	97	100	96	100
	Tanggal	28	1-8, 10, 12-13, 16, 20-25, 29-30	9	12, 20
	Terendah	59	62	21	49
	Tanggal	16	7	19	5
Angin (km/jam)	Rata-rata	1	3	8.2	6.4
	Arah Terbanyak	270	240	90	180
	Variasi Arah	270	225	315	180
	Kec. Terbesar	24	14	14	18
	Tanggal	12	2	6, 11	10, 18

Dokumen ini telah ditandatangani secara elektronik menggunakan sertifikat elektronik
yang diterbitkan oleh Balai Besar Sertifikasi Elektronik (BSrE), Badan Siber dan Sandi Negara (BSSN).

2. Analisa Unsur Iklim Terhadap Nilai Ekstrem Stasiun Klimatologi Nusa Tenggara Barat

a. Curah Hujan

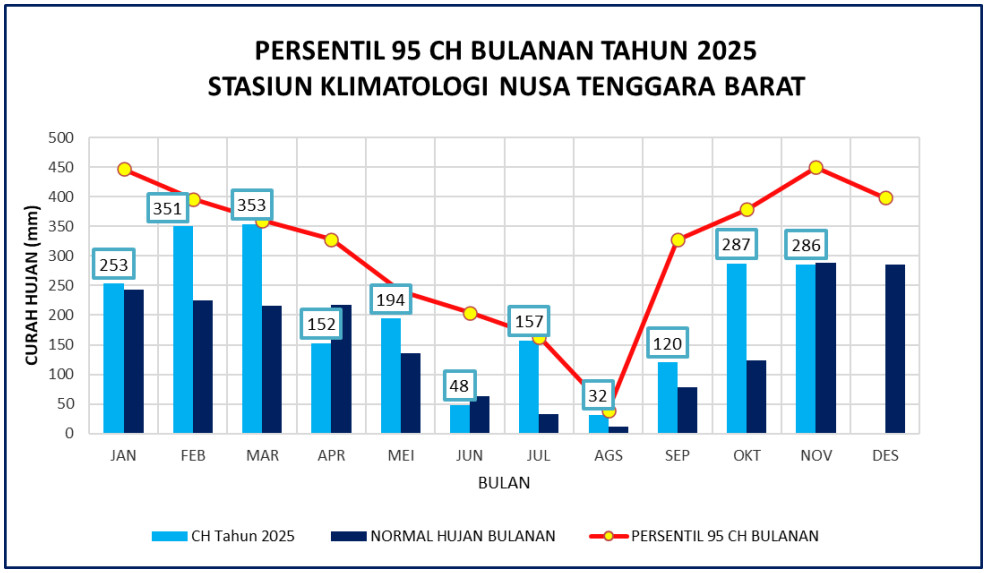

Grafik 3. Analisa Persentil 95 Curah Hujan Bulanan Stasiun Klimatologi Nusa Tenggara Barat Tahun 2025

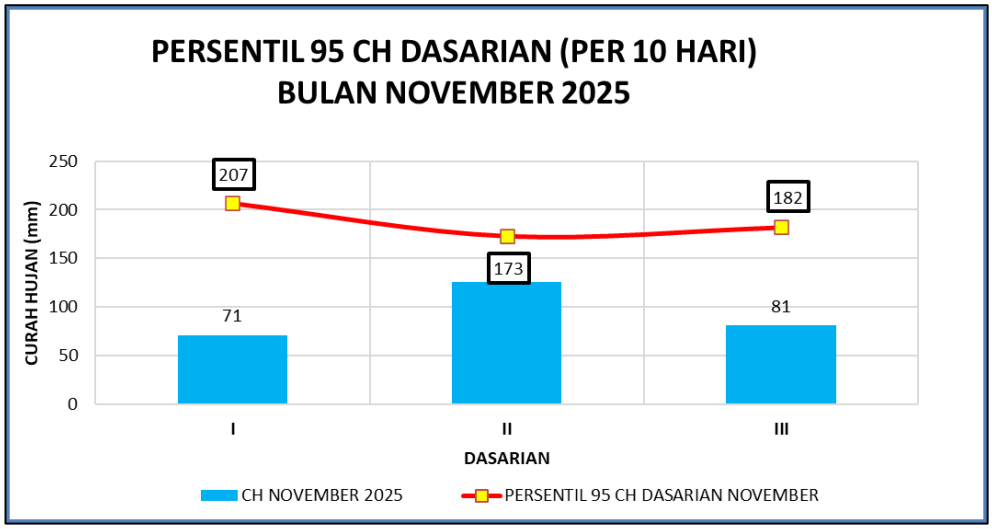

Grafik 4. Analisa Persentil 95 Curah Hujan Dasarian

Dokumen ini telah ditandatangani secara elektronik menggunakan sertifikat elektronik
yang diterbitkan oleh Balai Besar Sertifikasi Elektronik (BSrE), Badan Siber dan Sandi Negara (BSSN).

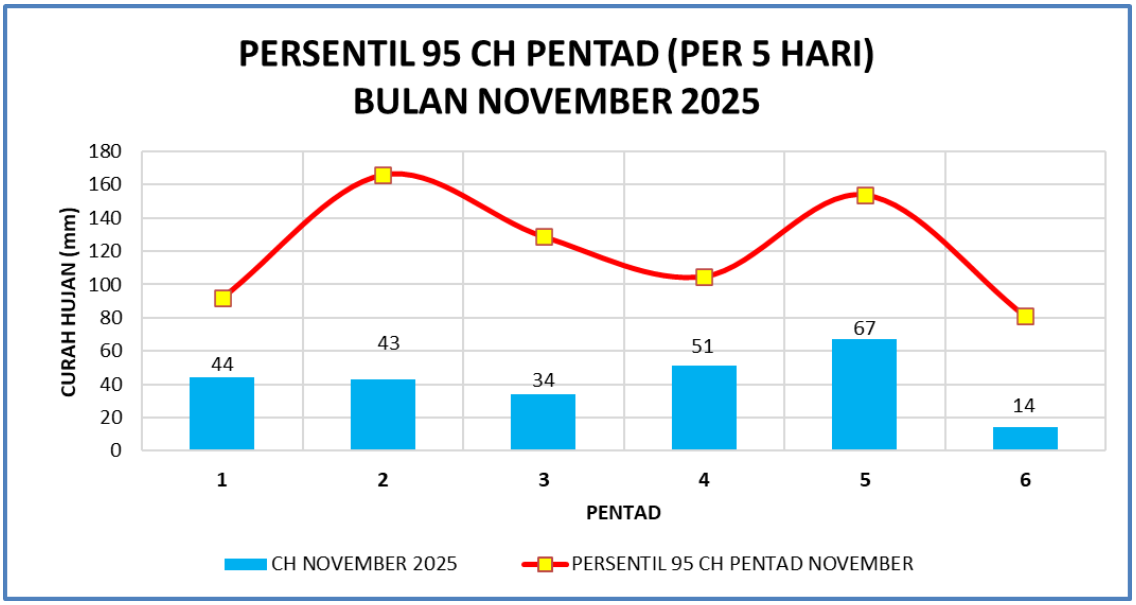

Grafik 5. Analisa Persentil 95 Curah Hujan Pentad

Berdasarkan Grafik 3, curah hujan di bulan November 2025 berada pada nilai di bawah kondisi normalnya dan tidak termasuk ekstrem karena tidak melampaui nilai persentil 95. Pada grafik curah hujan dasarian dapat dilihat bahwa seluruh dasarian berada di bawah nilai persentil 95. Untuk curah hujan pentad (5 harian) seperti terlihat pada grafik 5, seluruh nilai curah hujan pentad berada di bawah nilai persentil 95.

b. Suhu Udara Maksimum dan Minimum

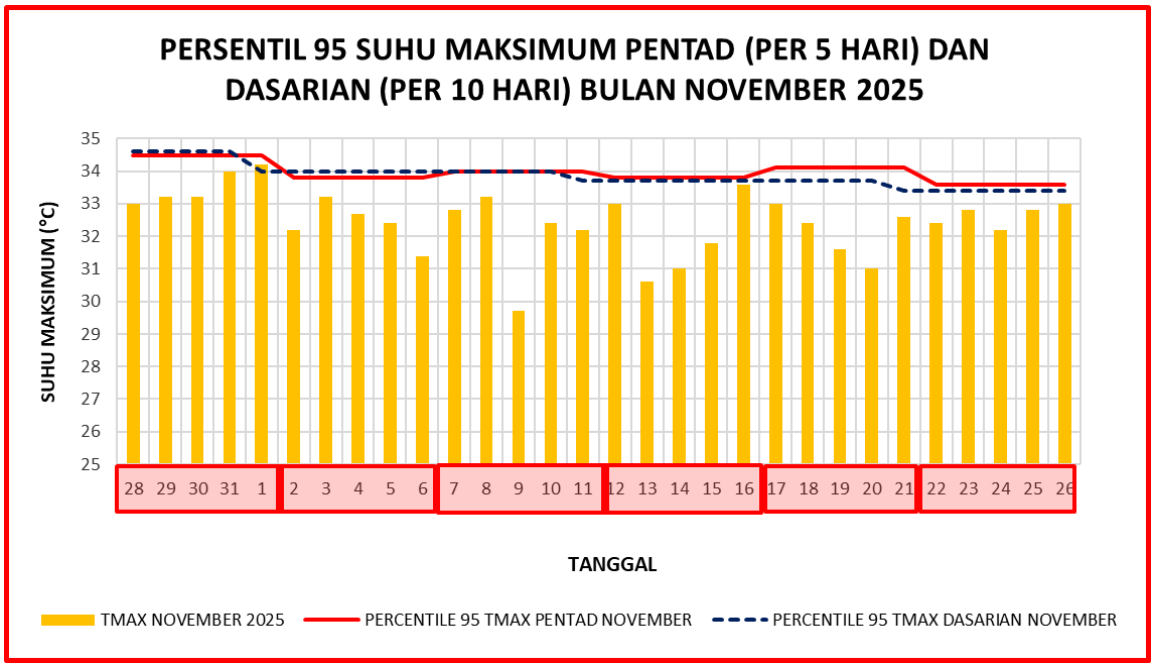

Grafik 6. Analisa Persentil 95 Suhu Udara Maksimum Pentad dan Dasarian

Dokumen ini telah ditandatangani secara elektronik menggunakan sertifikat elektronik
yang diterbitkan oleh Balai Besar Sertifikasi Elektronik (BSrE), Badan Siber dan Sandi Negara (BSSN).

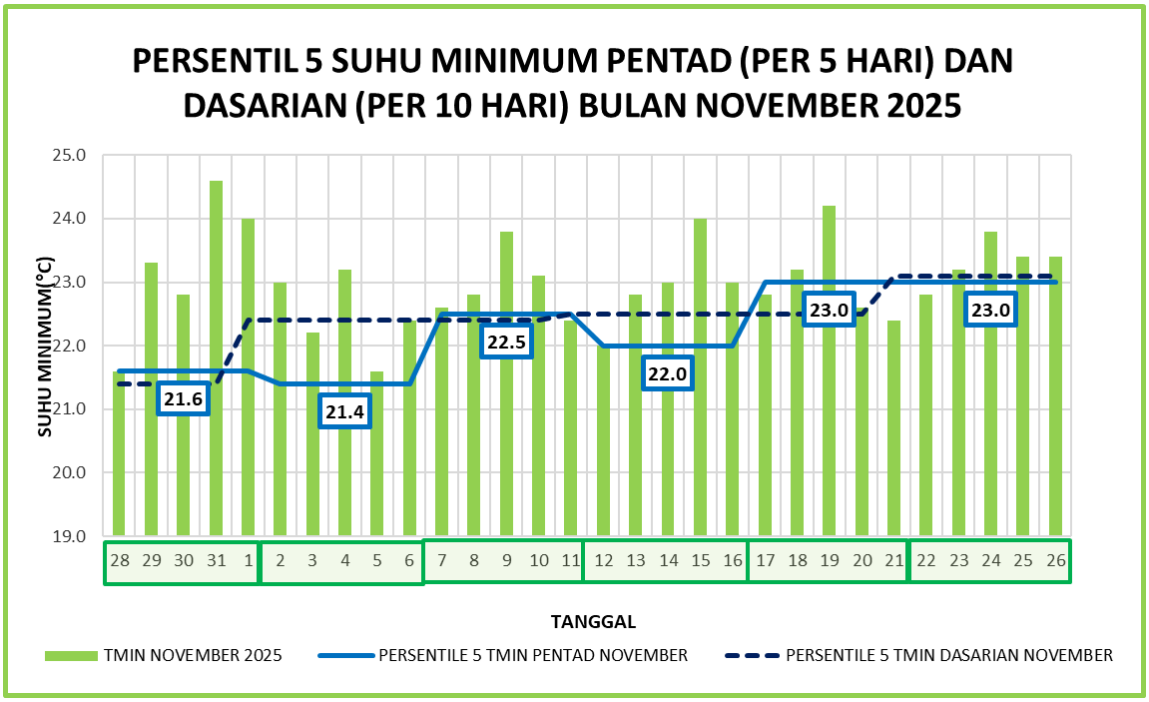

Grafik 7. Analisa Persentil 5 Suhu Udara Minimum Pentad dan Dasarian

Grafik di atas merupakan analisis kondisi ekstrem untuk suhu udara maksimum dan minimum harian yang terjadi di Stasiun Klimatologi Nusa Tenggara Barat. Grafik suhu maksimum menggunakan batas ekstrem persentil 95, di mana pada persentil 95 akan terlihat suhu maksimum ekstrem ketika terdapat grafik yang melewati garis persentil 95. Pada grafik suhu minimum, analisa ekstrem menggunakan persentil 5, di mana akan terlihat suhu minimum ekstrem ketika suatu grafik berada di bawah garis persentil 5.

Pada Grafik 6, dapat dilihat secara umum bulan November 2025 suhu udara maksimum harian dari skala pentad (5 harian) dan dasarian umumnya lebih rendah dibandingkan nilai persentilnya. Sedangkan pada Grafik 7, terlihat bahwa pada bulan November 2025 suhu udara minimum lebih tinggi jika dibandingkan dengan ambang batas ekstrem minimumnya (persentil 5). Hal ini mengindikasikan bahwa suhu minimum pada bulan November 2025 umumnya lebih hangat dibandingkan normalnya dalam skala pentad (5 harian).

Dokumen ini telah ditandatangani secara elektronik menggunakan sertifikat elektronik
yang diterbitkan oleh Balai Besar Sertifikasi Elektronik (BSrE), Badan Siber dan Sandi Negara (BSSN).

c. Arah dan Kecepatan Angin

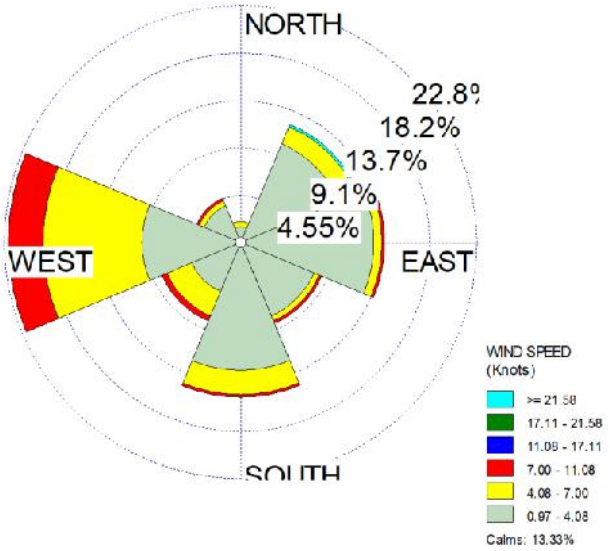

Grafik 8. Windrose Arah dan Kecepatan Angin di Stasiun Klimatologi Nusa Tenggara Barat

Gambar diatas merupakan gambaran kondisi angin pada bulan November 2025, di mana pada bulan tersebut angin yang bertiup di Stasiun Klimatologi Nusa Tenggara Barat didominasi oleh angin dari Barat dan Selatan. Angin dari arah Barat didominasi dengan kecepatan angin 4 – 11 knots (8 – 22 km/jam) dengan angin maksimum kecepatan 24 knot (48 km/jam).

d. Suhu Tanah

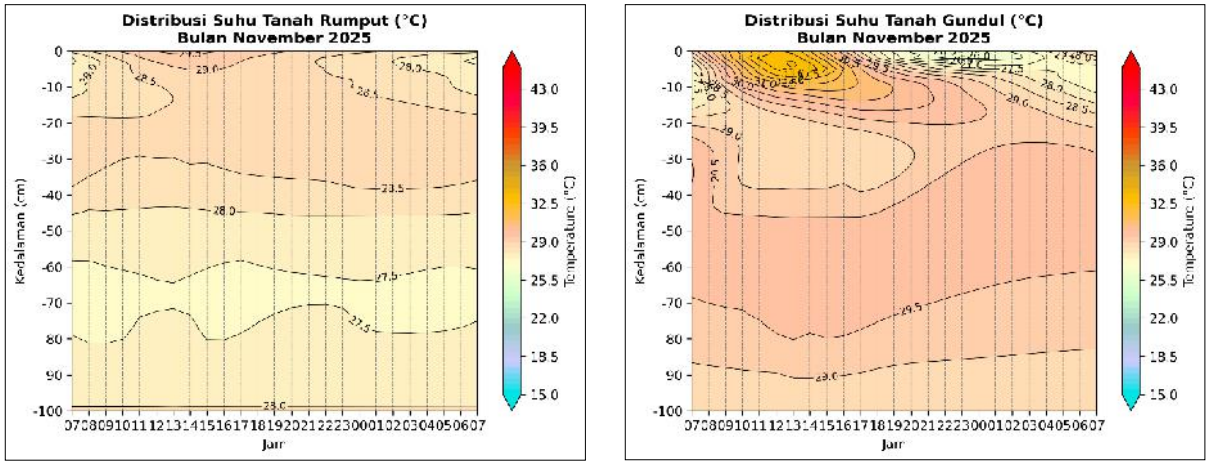

Grafik 9. Distribusi Suhu Tanah Stasiun Klimatologi Nusa Tenggara Barat

Berdasarkan grafik distribusi suhu tanah gundul dan tanah berumput pada bulan November 2025, terlihat bahwa suhu tanah gundul cenderung lebih tinggi dan memiliki fluktuasi yang lebih besar dibandingkan tanah berumput, terutama pada kedalaman <20 cm dari permukaan tanah. Hal ini menunjukkan bahwa tanah gundul lebih cepat dalam menyerap panas pada siang hari dan juga lebih cepat melepaskan panas pada malam hari, menyebabkan

Dokumen ini telah ditandatangani secara elektronik menggunakan sertifikat elektronik
yang diterbitkan oleh Balai Besar Sertifikasi Elektronik (BSrE), Badan Siber dan Sandi Negara (BSSN).

perubahan suhu yang lebih ekstrem. Pada grafik tanah gundul, suhu maksimum tercatat 40.4ºC di permukaan pada siang hari sekitar pukul 13.00–14.00, sementara suhu minimum tercatat 25.0°C pada pagi hari. Adapun pada tanah berumput, suhu tanah dengan suhu tertinggi tercatat 31.6°C dan suhu terendah 26.2°C.

Vegetasi rumput berperan sebagai penutup tanah yang menahan panas berlebih dan menjaga kelembapan, sehingga suhu tanah berumput cenderung lebih konstan dan tidak terlalu fluktuatif. Di bawah permukaan tanah (kedalaman >30 cm), kedua jenis lahan menunjukkan suhu yang lebih stabil, namun suhu tanah gundul masih tampak lebih hangat dibanding tanah berumput. Secara umum, keberadaan vegetasi seperti rumput terbukti mampu menurunkan suhu tanah dan meredam fluktuasi harian suhu, yang berkontribusi positif dalam menjaga kestabilan mikroklimat tanah.

Dokumen ini telah ditandatangani secara elektronik menggunakan sertifikat elektronik
yang diterbitkan oleh Balai Besar Sertifikasi Elektronik (BSrE), Badan Siber dan Sandi Negara (BSSN).

V. INFORMASI KEKERINGAN DAN AIR TANAH

Curah hujan yang terjadi selain digunakan untuk analisis dan prediksi curah hujan bulanan juga digunakan untuk melihat kondisi kekeringan di wilayah NTB. Pentingnya informasi kekeringan untuk masyarakat kami berikan dalam tiga informasi.

A. RINGKASAN

1. Analisis Kekeringan dan Kebasahan Bulan September - November 2025

Analisis tingkat kekeringan dan kebasahan dengan menggunakan indeks SPI untuk akumulasi curah hujan tiga bulanan September - November 2025 di wilayah Nusa Tenggara Barat berada pada kondisi dominan **Normal.**

2. Prediksi Kekeringan dan Kebasahan Bulan Desember 2025 - Februari 2026

Prediksi tingkat kekeringan dan kebasahan dengan menggunakan indeks SPI untuk bulan November 2025 - Januari 2026 di wilayah Nusa Tenggara Barat diprediksi dalam kondisi **Normal - Agak Basah.**

B. ANALISIS KEKERINGAN DAN KEBASAHAN BULAN SEPTEMBER - NOVEMBER 2025

Analisis tingkat kekeringan dan kebasahan periode tiga bulanan (September - November 2025) Provinsi Nusa Tenggara Barat menggunakan indeks SPI disajikan pada Lampiran 13 untuk provinsi dan Lampiran 14 – Lampiran 15 untuk Pulau Lombok dan Pulau Sumbawa. Detail analisis tiap-tiap wilayah dapat dilihat pada Tabel 12 dan Tabel 13 yang menunjukan daerah kecamatan. Hasil analisis didasarkan pada pengamatan curah hujan periode tiga bulanan (September - November 2025) di wilayah Provinsi Nusa Tenggara Barat.

Dokumen ini telah ditandatangani secara elektronik menggunakan sertifikat elektronik
yang diterbitkan oleh Balai Besar Sertifikasi Elektronik (BSrE), Badan Siber dan Sandi Negara (BSSN).

Tabel 12. Monitoring Tingkat Kekeringan Meteorologis

KABUPATEN	TINGKAT KEKERINGAN			
	SANGAT KERING	KERING	AGAK KERING	NORMAL
Mataram	-	-	-	Ampenan, Mataram, Selaparang, Sekarbela, Sandubaya,
Lombok Barat	-	-	-	Gerung, Lembar, Narmada, Sekotong, Lingsar, Gunung Sari, Batu Layar, Kediri, Labuapi, Kuripan,
Lombok Utara	-	-	-	Tanjung, Gangga, Bayan, Pemenang, Kayangan,
Lombok Tengah	-	-	-	Praya Timur, Praya Barat, Pringgarata, Kopang, Pujut, Janapria, Praya, Praya Tengah, Jonggat,
Lombok Timur	-	-	-	Jerowaru, Mt. Gading, Sukamulia, Pringgabaya, Masbagik, Sambelia, Sembalun, Sikur, Swela, Keruak, Sakra, Terara, Selong, Pringgasela, Suralaga, Labuhan Haji, Sakra Timur, Sakra Barat,
Sumbawa Barat	-	-	-	Seteluk, Poto Tano, Sekongkang, Brang Rea, Brang Ene,
Sumbawa	-	-	-	Alas, Buer, Utan, Moyo Hilir, Sumbawa,Lape, Plampang, Lenangguar, Empang, Lunyuk, Batulanteh, Ropang, Alas Barat, Labuhan Badas, Labangka, Rhee, Unter Iwes, Moyo Utara, Maronge, Tarano, Lopok, Orong Telu, Lantung,
Dompu	-	-	-	Manggalewa, Kempo, Dompu, Kilo, Woja, Pekat, Pajo,
Bima	-	-	-	Sanggar, Monta, Palibelo, Bolo, Sape, Woha, Wera, Donggo, Ambalawi, Langgudu, Lambu, Madapangga, Tambora, Parado, Soromandi, Belo,
Kota Bima	-	-	-	Raba, Rasanae Timur, Rasanae Barat, Asakota, Mpunda,

Dokumen ini telah ditandatangani secara elektronik menggunakan sertifikat elektronik
yang diterbitkan oleh Balai Besar Sertifikasi Elektronik (BSrE), Badan Siber dan Sandi Negara (BSSN).

Tabel 13. Monitoring Tingkat Kebasahan Meteorologis

KABUPATEN	TINGKAT KEBASAHAN		
	AGAK BASAH	BASAH	SANGAT BASAH
Mataram	Cakranegara,	-	-
Lombok Barat	-	-	-
Lombok Utara	-	-	-
Lombok Tengah	Batukliang, Praya Barat Daya, Batukliang Utara,	-	-
Lombok Timur	Aikmel, Wanasaba,	-	-
Sumbawa Barat	Jereweh, Taliwang, Maluk,	-	-
Sumbawa	Moyo Hulu,	-	-
Dompu	Huu,	-	-
Bima	Wawo, Lambitu,	-	-
Kota Bima	-	-	-

C. PREDIKSI KEKERINGAN DAN KEBASAHAN BULAN DESEMBER 2025 - FEBRUARI 2026

Prediksi Indeks Kekeringan Meteorologis Bulan Desember 2025 - Februari 2026 menggunakan data prakiraan curah hujan bulan Desember 2025 - Februari 2026 disajikan pada Lampiran 16 untuk provinsi dan Lampiran 17 – Lampiran 18 untuk Pulau Lombok dan Pulau Sumbawa. Detail prediksi tiap-tiap wilayah dapat dilihat pada Tabel 14 dan Tabel 15 yang menunjukan daerah kecamatan.

Selain itu, informasi pendukung kekeringan lain yaitu Hari Tanpa Hujan Berturut-Turut (HTH) juga di update setiap dasarian dari data curah hujan yang di kumpulkan dari pos hujan kerja sama di wilayah NTB (Peta Monitoring Hari Tanpa Hujan Berturut-turut Update 30 November 2025 di Prov. NTB dapat dilihat pada lampiran 19).

Dokumen ini telah ditandatangani secara elektronik menggunakan sertifikat elektronik
yang diterbitkan oleh Balai Besar Sertifikasi Elektronik (BSrE), Badan Siber dan Sandi Negara (BSSN).

Tabel 14. Prediksi Tingkat Kekeringan Meteorologis

KABUPATEN	TINGKAT KEKERINGAN			
	SANGAT KERING	KERING	AGAK KERING	NORMAL
Mataram	-	-	-	Cakranegara, Mataram, Selaparang, Sandubaya,
Lombok Barat	-	-	-	Gerung, Narmada, Lingsar, Gunung Sari, Kediri, Labuapi, Kuripan,
Lombok Utara	-	-	-	-
Lombok Tengah	-	-	-	Pringgarata, Jonggat,
Lombok Timur	-	-	-	Mt. Gading, Sukamulia, Pringgabaya, Aikmel, Sikur, Swela, Suralaga, Wanasaba,
Sumbawa Barat	-	-	-	Seteluk, Sekongkang, Jereweh, Brang Rea, Maluk, Brang Ene,
Sumbawa	-	-	-	Alas, Buer, Moyo Hilir, Sumbawa,Lape, Lenangguar, Lunyuk, Batulanteh, Ropang, Alas Barat, Rhee, Unter Iwes, Moyo Utara, Lopok, Orong Telu, Lantung,
Dompu	-	-	-	Huu, Kempo, Dompu, Kilo, Woja, Pajo,
Bima	-	-	-	Donggo, Langgudu, Madapangga, Tambora, Lambitu,
Kota Bima	-	-	-	-

Tabel 15. Prediksi Tingkat Kebasahan Meteorologis

KABUPATEN	TINGKAT KEBASAHAN		
	AGAK BASAH	BASAH	SANGAT BASAH
Mataram	Ampenan, Sekarbela,	-	-
Lombok Barat	Lembar, Sekotong, Batu Layar,	-	-
Lombok Utara	Tanjung, Gangga, Bayan, Pemenang, Kayangan,	-	-
Lombok Tengah	Praya Timur, Praya Barat, Kopang, Pujut, Janapria, Batukliang, Praya, Praya Barat Daya, Praya Tengah, Batukliang Utara,	-	-
Lombok Timur	Jerowaru, Masbagik, Sambelia, Sembalun, Keruak, Sakra, Terara, Selong, Pringgasela, Labuhan Haji, Sakra Timur, Sakra Barat,	-	-
Sumbawa Barat	Poto Tano, Taliwang,	-	-
Sumbawa	Utan, Plampang, Empang, Moyo Hulu, Labuhan Badas, Labangka, Maronge, Tarano,	-	-
Dompu	Manggalewa, Pekat,	-	-
Bima	Sanggar, Monta, Palibelo, Bolo, Sape, Woha, Wawo, Wera, Ambalawi, Lambu, Parado, Soromandi, Belo,	-	-
Kota Bima	Raba, Rasanae Timur, Rasanae Barat, Asakota, Mpunda,	-	-

Dokumen ini telah ditandatangani secara elektronik menggunakan sertifikat elektronik
yang diterbitkan oleh Balai Besar Sertifikasi Elektronik (BSrE), Badan Siber dan Sandi Negara (BSSN).

D. TINGKAT KETERSEDIAAN AIR TANAH

Tingkat Ketersediaan Air Tanah (KAT) dihitung berdasarkan neraca air lahan tanaman atau jumlah ketersediaan air. Ketersediaan (kadar) air dalam tanah merupakan suatu sistem penyangga bagi tanaman adalah yang berada atau ditahan oleh zona perakaran. Sebagai keluaran diperoleh informasi kondisi ketersediaan air tanah apakah cukup tersedia, sedang atau kurang sesuai dengan informasi fisika tanahnya.

Ketersediaan air tanah bulan November 2025 di Provinsi Nusa Tenggara Barat secara umum berada pada kategori **Kurang hingga Sedang.** Terdapat juga beberapa wilayah dengan kategori **Cukup** antara lain Cakranegara, Selaparang, Sandubaya, Narmada, Sekotong, Lingsar, Gunung Sari, Batu Layar, Labuapi, Praya Timur, Pringgarata, Kopang, Janapria, Batukliang, Praya, Batukliang Utara, Jonggat, Mt. Gading, Aikmel, Masbagik, Sembalun, Sikur, Swela, Keruak, Pringgasela, Wanasaba, Maluk, Lunyuk, Moyo Hulu, Manggalewa, Huu, Woja, Wawo, Donggo, Madapangga, Parado, dan Lambitu.

Tabel tingkat ketersediaan air tanah di kecamatan Provinsi Nusa Tenggara Barat, sebagai berikut:

Tabel 16. Tingkat Ketersediaan Air Tanah

Kriteria	Lokasi	
	Pulau Lombok	Pulau Sumbawa
Cukup	Cakranegara, Selaparang, Sandubaya, Narmada, Sekotong, Lingsar, Gunung Sari, Batu Layar, Labuapi, Praya Timur, Pringgarata, Kopang, Janapria, Batukliang, Praya, Batukliang Utara, Jonggat, Mt. Gading, Aikmel, Masbagik, Sembalun, Sikur, Swela, Keruak, Pringgasela, Wanasaba,	Maluk, Lunyuk, Moyo Hulu, Manggalewa, Huu, Woja, Wawo, Donggo, Madapangga, Parado, Lambitu,
Sedang	Mataram, Sekarbela, Gerung, Lembar, Kediri, Kuripan, Kayangan, Praya Barat, Pujut, Praya Barat Daya, Praya Tengah, Jerowaru, Sukamulia, Sakra, Terara, Selong, Suralaga, Sakra Timur,	Seteluk, Sekongkang, Jereweh, Taliwang, Brang Ene, Lenangguar, Batulanteh, Ropang, Lopok, Orong Telu, Lantung, Kempo, Dompu, Pekat, Pajo, Rasanae Timur, Langgudu,
Kurang	Ampenan, Tanjung, Gangga, Bayan, Pemenang, Pringgabaya, Sambelia, Labuhan Haji,	Poto Tano, Brang Rea, Alas, Buer, Utan, Moyo Hilir, Sumbawa,Lape, Plampang, Empang, Alas Barat, Labuhan Badas, Labangka, Rhee, Unter Iwes, Moyo Utara, Maronge, Tarano, Kilo, Raba, Rasanae Barat, Asakota, Mpunda, Sanggar, Monta, Palibelo, Bolo, Sape, Woha, Wera, Ambalawi, Lambu, Tambora, Soromandi, Belo,

Peta Distribusi Ketersediaan Air Tanah bulan November 2025 di Provinsi Nusa Tenggara Barat dapat dilihat pada lampiran 5.

Dokumen ini telah ditandatangani secara elektronik menggunakan sertifikat elektronik
yang diterbitkan oleh Balai Besar Sertifikasi Elektronik (BSrE), Badan Siber dan Sandi Negara (BSSN).

Lampiran 1. Data Curah Hujan Bulan November 2025 Provinsi NTB

Kabupaten / Kota	Wilayah Kecamatan	Normal (mm)	Maks		Min		Curah Hujan November 2025 (mm)	Sifat
			CH	Tahun	CH	Tahun		
Kota Mataram	Ampenan	147 - 198	457	2002	65	2001	174	N
	Cakranegara	256 - 346	656	1999	18	1997	330	N
	Mataram	192 - 260	580	2002	86	2023	274	AN
	Selaparang	214 - 290	436	2002	45	1977	252	N
Lombok Barat	Gerung	156 - 211	530	2002	0	2003	240	AN
	Labuapi	210 - 284	296	2025	0	2019	296	AN
	Lembar	138 - 186	374	2024	46	2019	321	AN
	Narmada	285 - 386	724	2002	76	2006	343	N
	Sekotong	141 - 190	389	2025	23	2012	389	AN
	Lingsar	289 - 391	565	2017	106	2009	292	N
	Gunung Sari	227 - 308	704	2002	83	1998	228	N
	Batu Layar	162 - 219	370	2016	113	2012	214	N
	Kediri	238 - 323	504	2016	100	2009	243	N
Lombok Utara	Tanjung	52 - 71	230	2024	0	1969	127	AN
	Gangga	98 - 132	275	2024	0	2014	84	BN
	Bayan	68 - 92	146	2001	0	1997	64	BN
	Pemenang	121 - 164	287	2022	4	2014	148	N
	Kayangan	274 - 371	480	2024	3	2015	163	BN
Lombok Tengah	Praya Timur	142 - 192	543	2000	10	2019	328	AN
	Praya Barat	166 - 224	519	2008	10	2019	255	AN
	Pringgarata	275 - 371	625	2017	65	2009	410	AN
	Kopang	196 - 265	566	2022	1	2019	386	AN
	Pujut	130 - 176	335	2008	2	2019	198	AN
	Janapria	146 - 197	629	2017	1	2009	449	AN
	Batukliang	202 - 273	713	2022	0	1957	604	AN
	Praya	239 - 323	814	2000	0	2019	538	AN
	Batukliang Utara	253 - 342	712	2025	27	2019	712	AN
	Jonggat	175 - 236	509	2008	1	2019	318	AN
	Praya Tengah	139 - 188	349	2022	0	2018	320	AN
	Praya Barat Daya	143 - 194	407	2022	0	2015	309	AN
Lombok Timur	Jerowaru	62 - 84	537	1992	0	2012	337	AN
	Mnt. Gading	205 - 278	469	2022	0	1987	462	AN
	Sukamulia	120 - 163	367	2025	0	1997	367	AN
	Pringgabaya	32 - 43	130	2025	0	2014	130	AN
	Aikmel	121 - 163	541	2025	0	2015	541	AN
	Masbagik	117 - 158	379	2023	0	2012	365	AN
	Sambelia	67 - 91	194	2010	0	2012	170	AN
	Sembalun	203 - 275	347	2025	0	2011	347	AN
	Sikur	173 - 234	475	2022	0	1973	392	AN
	Swela	84 - 113	433	2025	0	2012	433	AN

Dokumen ini telah ditandatangani secara elektronik menggunakan sertifikat elektronik
yang diterbitkan oleh Balai Besar Sertifikasi Elektronik (BSrE), Badan Siber dan Sandi Negara (BSSN).

Kabupaten / Kota	Wilayah Kecamatan	Normal (mm)	Maks		Min		Curah Hujan November 2025 (mm)	Sifat
			CH	Tahun	CH	Tahun		
Lombok Timur	Wanasaba	154 - 208	536	2025	0	2015	536	AN
	Pringgasela	299 - 404	531	2022	0	2015	334	N
	Terara	194 - 263	422	2022	0	2015	352	AN
	Sakra Barat	107 - 145	404	2025	0	2015	404	AN
	Labuhan Haji	60 - 81	220	2025	0	2007	220	AN
	Keruak	195 - 264	401	2025	0	2015	401	AN
Sumbawa Barat	Seteluk	160 - 217	362	2016	0	1955	256	AN
	Jereweh	24 - 32	346	2025	0	2018	346	AN
	Tano	111 - 150	175	2024	0	2014	112	N
	Sekongkang	152 - 206	366	2022	0	2014	282	AN
	Maluk	84 - 114	337	2025	0	2019	337	AN
	Brang Ene	82 - 111	473	2024	22	2018	339	AN
	Brang Rea	178 - 241	413	2022	21	2019	215	N
	Taliwang	180 - 244	319	2022	3	2015	291	AN
Sumbawa	Alas	87 - 118	435	2010	31	2009	124	AN
	Buer	70 - 94	206	2010	11	2015	127	AN
	Utan	46 - 62	197	2001	1	2023	118	AN
	Moyo Hilir	92 - 124	274	1999	11	2019	82	BN
	Moyo Hulu	61 - 83	440	2025	5	2001	440	AN
	Sumbawa	91 - 123	371	2017	7	2006	205	AN
	Lape	108 - 145	426	1983	12	2006	168	AN
	Plampang	59 - 80	230	1999	0	2007	121	AN
	Lenangguar	76 - 103	303	2008	0	2019	248	AN
	Empang	101 - 136	451	2011	0	2002	346	AN
	Batulanteh	66 - 89	261	2004	0	2001	233	AN
	Lunyuk	150 - 203	352	2022	45	2019	329	AN
	Labuhan Badas	89 - 121	439	2022	8	2015	240	AN
	Tarano	60 - 81	265	2017	7	2019	165	AN
	Alas Barat	48 - 65	200	2025	0	2020	200	AN
	Rhee	39 - 53	303	2022	1	2019	133	AN
	Orong Telu	52 - 71	181	2016	0	2015	151	AN
	Unter Iwes	38 - 52	355	2025	0	2018	355	AN
	Moyo Utara	47 - 64	217	2025	6	2018	217	AN
	Labangka	224 - 303	205	2016	0	2019	129	BN

Dokumen ini telah ditandatangani secara elektronik menggunakan sertifikat elektronik
yang diterbitkan oleh Balai Besar Sertifikasi Elektronik (BSrE), Badan Siber dan Sandi Negara (BSSN).

Kabupaten / Kota	Wilayah Kecamatan	Normal (mm)			Maks		Min		Curah Hujan November 2025 (mm)	Sifat
					CH	Tahun	CH	Tahun		
Dompu	Manggalewa	150	-	203	338	2025	52	2014	338	AN
	Hu'u	64	-	87	663	2025	0	2015	663	AN
	Kempo	66	-	89	296	2025	0	2018	296	AN
	Pekat	51	-	69	230	2024	0	2017	161	AN
	Pajo	92	-	125	250	2025	0	2015	250	AN
	Dompu	201	-	271	333	2025	0	2015	333	AN
	Kilo	68	-	91	207	2025	0	2014	207	AN
	Woja	233	-	315	409	2025	0	2015	409	AN
Bima	Sanggar	49	-	66	352	2010	0	2003	243	AN
	Rasanae	118	-	159	406	2024	0	1955	333	AN
	Bolo	31	-	42	225	2025	0	1962	225	AN
	Sape	13	-	17	224	1950	0	1955	113	AN
	Madapangga	152	-	205	471	2025	0	2014	471	AN
	Monta	91	-	123	224	1950	0	1960	184	AN
	Stamet Bima	88	-	119	216	2025	0	1982	216	AN
	Tambora	39	-	53	102	2017	0	2018	96	AN
	Parado	54	-	73	465	2025	0	2019	465	AN
	Donggo	109	-	147	620	2025	0	2002	620	AN
	Soromandi	41	-	55	195	2022	0	2014	107	AN
	Woha	75	-	102	174	2025	0	2014	174	AN
	Belo	57	-	77	337	2017	0	1993	190	AN
	Langgudu	14	-	19	246	2025	0	2018	246	AN
	Lambitu	79	-	107	807	2025	0	2019	807	AN
	Wawo	95	-	128	645	2025	0	2014	645	AN
	Lambu	20	-	26	244	2017	0	2014	25	N
	Wera	26	-	35	215	2025	0	2014	215	AN
	Raba	135	-	183	352	2010	0	2002	204	AN
	Asakota	57	-	78	245	2024	0	2014	209	AN

Dokumen ini telah ditandatangani secara elektronik menggunakan sertifikat elektronik
yang diterbitkan oleh Balai Besar Sertifikasi Elektronik (BSrE), Badan Siber dan Sandi Negara (BSSN).

Lampiran 2. Data Prediksi Curah Hujan Januari hingga Maret 2026

KAB / KOTA	WILAYAH KECAMATAN	JANUARI 2026		FEBRUARI 2026		MARET 2026	
		CH	SIFAT	CH	SIFAT	CH	SIFAT
Mataram	Ampenan	201 - 300	AN	201 - 300	AN	201 - 300	AN
	Cakranegara	301 - 400	AN	201 - 300	AN	201 - 300	N
	Mataram	201 - 300	N	201 - 300	N	201 - 300	AN
	Selaparang	301 - 400	AN	201 - 300	N	201 - 300	AN
	Sekarbela	201 - 300	AN	201 - 300	AN	201 - 300	AN
	Sandubaya	201 - 300	AN	201 - 300	AN	201 - 300	N
Lombok Barat	Gerung	301 - 400	AN	201 - 300	AN	201 - 300	AN
	Lembar	201 - 300	N	201 - 300	N	151 - 200	N
	Narmada	301 - 400	N	301 - 400	AN	201 - 300	N
	Sekotong	201 - 300	BN	201 - 300	N	151 - 200	N
	Lingsar	301 - 400	AN	301 - 400	AN	201 - 300	N
	Gunung Sari	301 - 400	AN	201 - 300	N	151 - 200	N
	Batu Layar	201 - 300	AN	201 - 300	AN	151 - 200	AN
	Kediri	301 - 400	AN	201 - 300	AN	201 - 300	N
	Labuapi	201 - 300	AN	201 - 300	AN	201 - 300	N
	Kuripan	201 - 300	AN	201 - 300	AN	201 - 300	N
Lombok Utara	Tanjung	301 - 400	AN	301 - 400	AN	301 - 400	AN
	Gangga	301 - 400	N	401 - 500	AN	301 - 400	AN
	Bayan	301 - 400	N	301 - 400	AN	201 - 300	N
	Pemenang	301 - 400	N	301 - 400	AN	201 - 300	N
	Kayangan	401 - 500	BN	401 - 500	BN	401 - 500	N
Lombok Tengah	Praya Timur	301 - 400	AN	301 - 400	AN	201 - 300	AN
	Praya Barat	201 - 300	N	301 - 400	AN	301 - 400	AN
	Pringgarata	301 - 400	N	301 - 400	AN	301 - 400	N
	Kopang	201 - 300	N	301 - 400	N	301 - 400	AN
	Pujut	201 - 300	N	301 - 400	AN	301 - 400	N
	Janapria	301 - 400	N	201 - 300	N	201 - 300	N
	Batukliang	401 - 500	AN	401 - 500	AN	401 - 500	AN
	Praya	201 - 300	N	301 - 400	AN	201 - 300	N
	Praya Barat Daya	201 - 300	N	201 - 300	N	201 - 300	N
	Praya Tengah	201 - 300	AN	201 - 300	AN	301 - 400	AN
	Batukliang Utara	401 - 500	AN	401 - 500	AN	401 - 500	AN
	Jonggat	201 - 300	N	201 - 300	AN	201 - 300	AN
Lombok Timur	Jerowaru	201 - 300	N	201 - 300	N	151 - 200	N
	Mt. Gading	201 - 300	N	201 - 300	BN	151 - 200	BN
	Sukamulia	201 - 300	N	201 - 300	BN	151 - 200	BN
	Pringgabaya	101 - 150	AN	101 - 150	N	51 - 100	BN
	Aikmel	301 - 400	AN	201 - 300	BN	151 - 200	BN
	Masbagik	201 - 300	N	201 - 300	N	201 - 300	N
	Sambelia	201 - 300	N	151 - 200	BN	151 - 200	N

Dokumen ini telah ditandatangani secara elektronik menggunakan sertifikat elektronik
yang diterbitkan oleh Balai Besar Sertifikasi Elektronik (BSrE), Badan Siber dan Sandi Negara (BSSN).

KAB / KOTA	WILAYAH KECAMATAN	JANUARI 2026		FEBRUARI 2026		MARET 2026	
		CH	SIFAT	CH	SIFAT	CH	SIFAT
	Sembalun	301 - 400	N	301 - 400	N	301 - 400	N
	Sikur	201 - 300	N	201 - 300	N	201 - 300	N
	Swela	201 - 300	AN	151 - 200	N	101 - 150	BN
	Keruak	301 - 400	AN	301 - 400	AN	201 - 300	N
	Sakra	201 - 300	N	201 - 300	N	151 - 200	BN
	Terara	201 - 300	N	201 - 300	N	201 - 300	N
	Selong	201 - 300	N	201 - 300	BN	151 - 200	BN
	Pringgasela	401 - 500	N	401 - 500	BN	401 - 500	N
	Suralaga	201 - 300	N	201 - 300	BN	151 - 200	BN
	Wanasaba	301 - 400	AN	201 - 300	BN	151 - 200	BN
	Labuhan Haji	201 - 300	N	151 - 200	BN	101 - 150	N
	Sakra Timur	201 - 300	N	201 - 300	N	151 - 200	N
	Sakra Barat	201 - 300	N	201 - 300	N	151 - 200	BN
Sumbawa Barat	Seteluk	201 - 300	AN	201 - 300	N	151 - 200	N
	Poto Tano	201 - 300	AN	101 - 150	N	101 - 150	N
	Sekongkang	301 - 400	N	201 - 300	N	201 - 300	N
	Jereweh	301 - 400	AN	51 - 100	AN	51 - 100	AN
	Taliwang	301 - 400	N	201 - 300	N	201 - 300	N
	Brang Rea	301 - 400	BN	201 - 300	N	201 - 300	N
	Maluk	301 - 400	AN	51 - 100	AN	51 - 100	AN
	Brang Ene	301 - 400	AN	151 - 200	AN	151 - 200	N
Sumbawa	Alas	151 - 200	BN	151 - 200	N	151 - 200	N
	Buer	151 - 200	N	201 - 300	BN	151 - 200	BN
	Utan	151 - 200	N	201 - 300	BN	151 - 200	N
	Moyo Hilir	201 - 300	BN	151 - 200	BN	101 - 150	BN
	Sumbawa	301 - 400	AN	201 - 300	BN	151 - 200	BN
	Lape	201 - 300	N	201 - 300	BN	151 - 200	BN
	Plampang	151 - 200	N	151 - 200	BN	101 - 150	BN
	Lenangguar	301 - 400	N	301 - 400	BN	201 - 300	N
	Empang	201 - 300	N	201 - 300	N	151 - 200	N
	Lunyuk	201 - 300	N	201 - 300	BN	151 - 200	N
	Batu Lanteh	151 - 200	N	151 - 200	N	151 - 200	N
	Moyo Hulu	201 - 300	N	201 - 300	N	201 - 300	BN
	Ropang	151 - 200	N	151 - 200	N	101 - 150	N
	Alas Barat	151 - 200	N	201 - 300	N	151 - 200	N
	Labuhan Badas	151 - 200	AN	151 - 200	N	101 - 150	AN
	Labangka	201 - 300	AN	201 - 300	N	151 - 200	N
	Rhee	151 - 200	BN	201 - 300	N	201 - 300	N
	Unter Iwes	151 - 200	N	151 - 200	N	101 - 150	AN
	Moyo Utara	201 - 300	N	101 - 150	AN	201 - 300	N
	Maronge	201 - 300	N	201 - 300	N	101 - 150	AN
	Tarano	201 - 300	N	201 - 300	BN	151 - 200	N
	Lopok	201 - 300	BN	201 - 300	N	201 - 300	N

Dokumen ini telah ditandatangani secara elektronik menggunakan sertifikat elektronik
yang diterbitkan oleh Balai Besar Sertifikasi Elektronik (BSrE), Badan Siber dan Sandi Negara (BSSN).

KAB / KOTA	WILAYAH KECAMATAN	JANUARI 2026		FEBRUARI 2026		MARET 2026	
		CH	SIFAT	CH	SIFAT	CH	SIFAT
	Orong Telu	101 - 150	AN	101 - 150	AN	101 - 150	AN
	Lantung	201 - 300	N	201 - 300	N	151 - 200	N
Dompu	Manggalewa	201 - 300	BN	201 - 300	BN	201 - 300	N
	Huu	301 - 400	AN	201 - 300	N	151 - 200	AN
	Kempo	201 - 300	AN	201 - 300	AN	101 - 150	AN
	Dompu	201 - 300	N	201 - 300	BN	201 - 300	N
	Kilo	201 - 300	AN	201 - 300	AN	51 - 100	AN
	Woja	201 - 300	N	201 - 300	N	201 - 300	N
	Pekat	301 - 400	AN	401 - 500	AN	101 - 150	AN
	Pajo	301 - 400	AN	201 - 300	AN	101 - 150	AN
Kota Bima	Raba	301 - 400	N	201 - 300	BN	151 - 200	N
	Rasanae Timur	301 - 400	N	201 - 300	N	201 - 300	N
	Rasanae Barat	301 - 400	N	201 - 300	BN	151 - 200	N
	Asakota	301 - 400	AN	201 - 300	AN	151 - 200	AN
	Mpunda	301 - 400	N	201 - 300	BN	151 - 200	N
Bima	Sanggar	301 - 400	AN	301 - 400	AN	101 - 150	AN
	Monta	301 - 400	AN	201 - 300	N	151 - 200	BN
	Palibelo	201 - 300	N	201 - 300	AN	101 - 150	N
	Bolo	201 - 300	AN	201 - 300	AN	101 - 150	AN
	Sape	201 - 300	AN	201 - 300	AN	101 - 150	AN
	Woha	201 - 300	AN	151 - 200	AN	151 - 200	N
	Wawo	301 - 400	N	201 - 300	BN	151 - 200	N
	Wera	301 - 400	N	201 - 300	BN	151 - 200	N
	Donggo	301 - 400	AN	201 - 300	BN	201 - 300	AN
	Ambalawi	301 - 400	AN	201 - 300	N	151 - 200	AN
	Langgudu	201 - 300	AN	201 - 300	AN	51 - 100	AN
	Lambu	201 - 300	N	151 - 200	BN	51 - 100	AN
	Madapangga	301 - 400	N	201 - 300	BN	201 - 300	BN
	Tambora	401 - 500	AN	> 500	AN	151 - 200	AN
	Parado	201 - 300	N	151 - 200	N	201 - 300	BN
	Soromandi	301 - 400	AN	201 - 300	N	101 - 150	AN
	Belo	301 - 400	AN	201 - 300	AN	151 - 200	N
	Lambitu	301 - 400	AN	201 - 300	AN	101 - 150	AN

Dokumen ini telah ditandatangani secara elektronik menggunakan sertifikat elektronik
yang diterbitkan oleh Balai Besar Sertifikasi Elektronik (BSrE), Badan Siber dan Sandi Negara (BSSN).

Lampiran 3. Peta Distribusi Curah Hujan Bulan November 2025

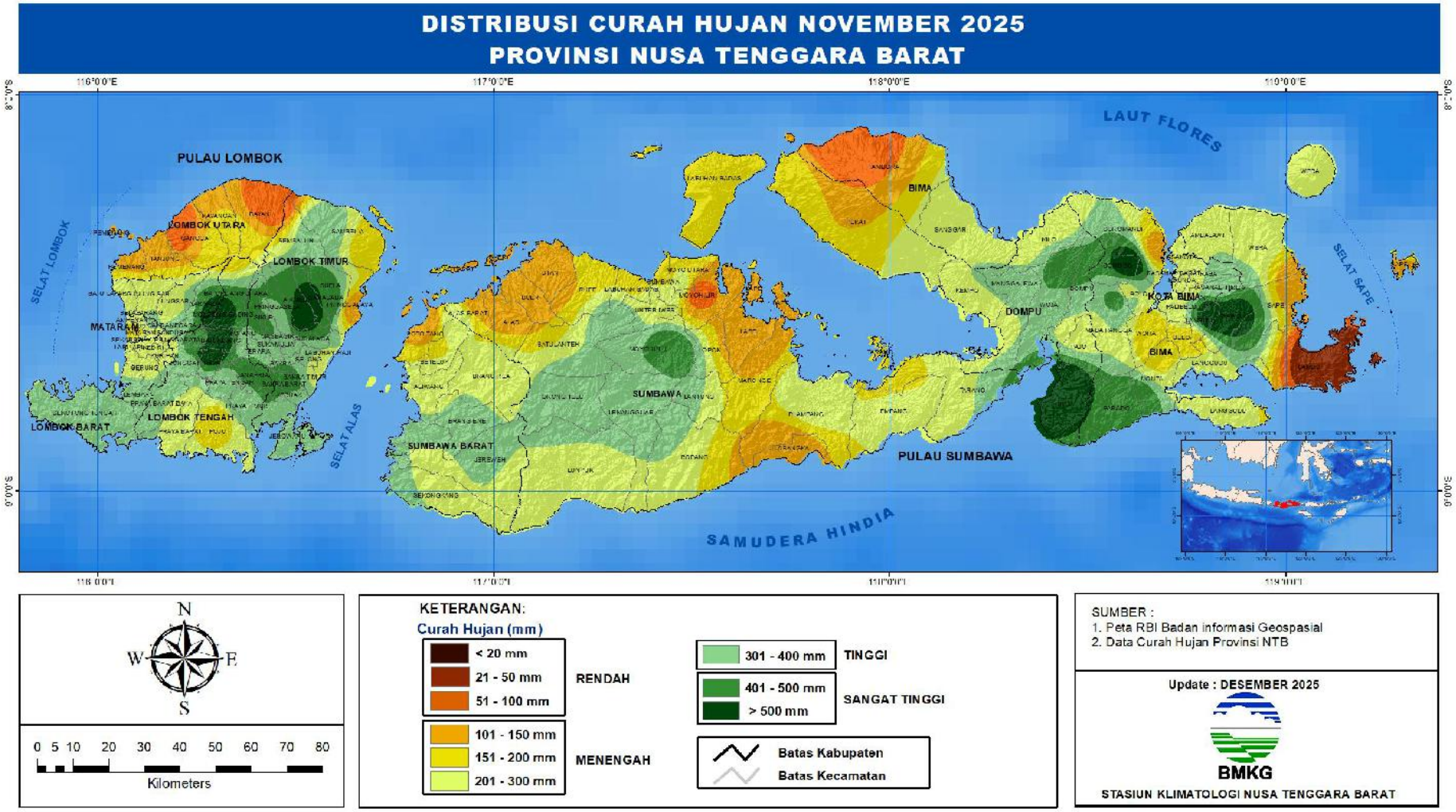

Dokumen ini telah ditandatangani secara elektronik menggunakan sertifikat elektronik
yang diterbitkan oleh Balai Besar Sertifikasi Elektronik (BSrE), Badan Siber dan Sandi Negara (BSSN).

Lampiran 4. Peta Analisis Sifat Hujan Bulan November 2025

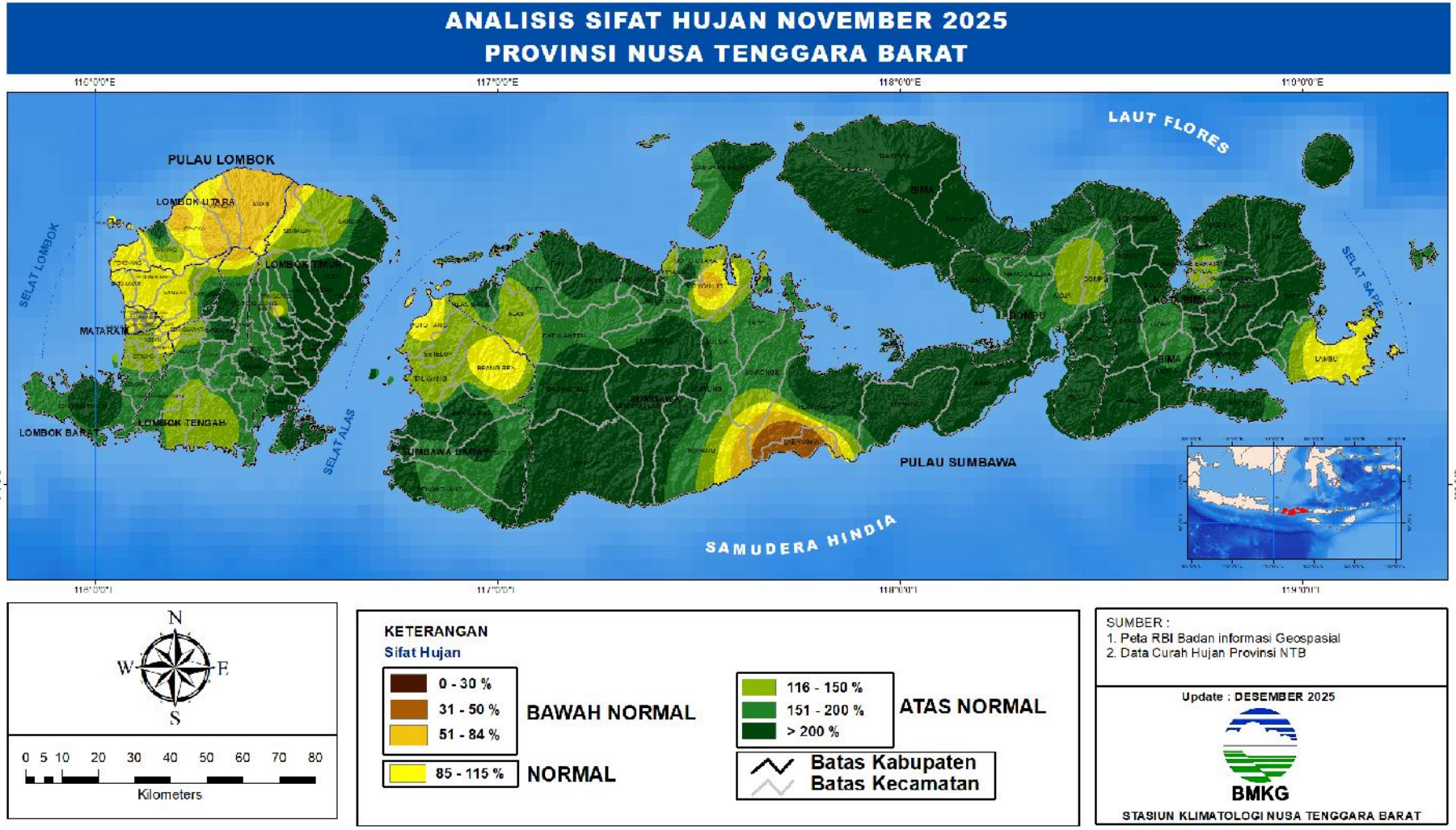

Dokumen ini telah ditandatangani secara elektronik menggunakan sertifikat elektronik
yang diterbitkan oleh Balai Besar Sertifikasi Elektronik (BSrE), Badan Siber dan Sandi Negara (BSSN).

Lampiran 5. Peta Distribusi Jumlah Hari Hujan Bulan November 2025

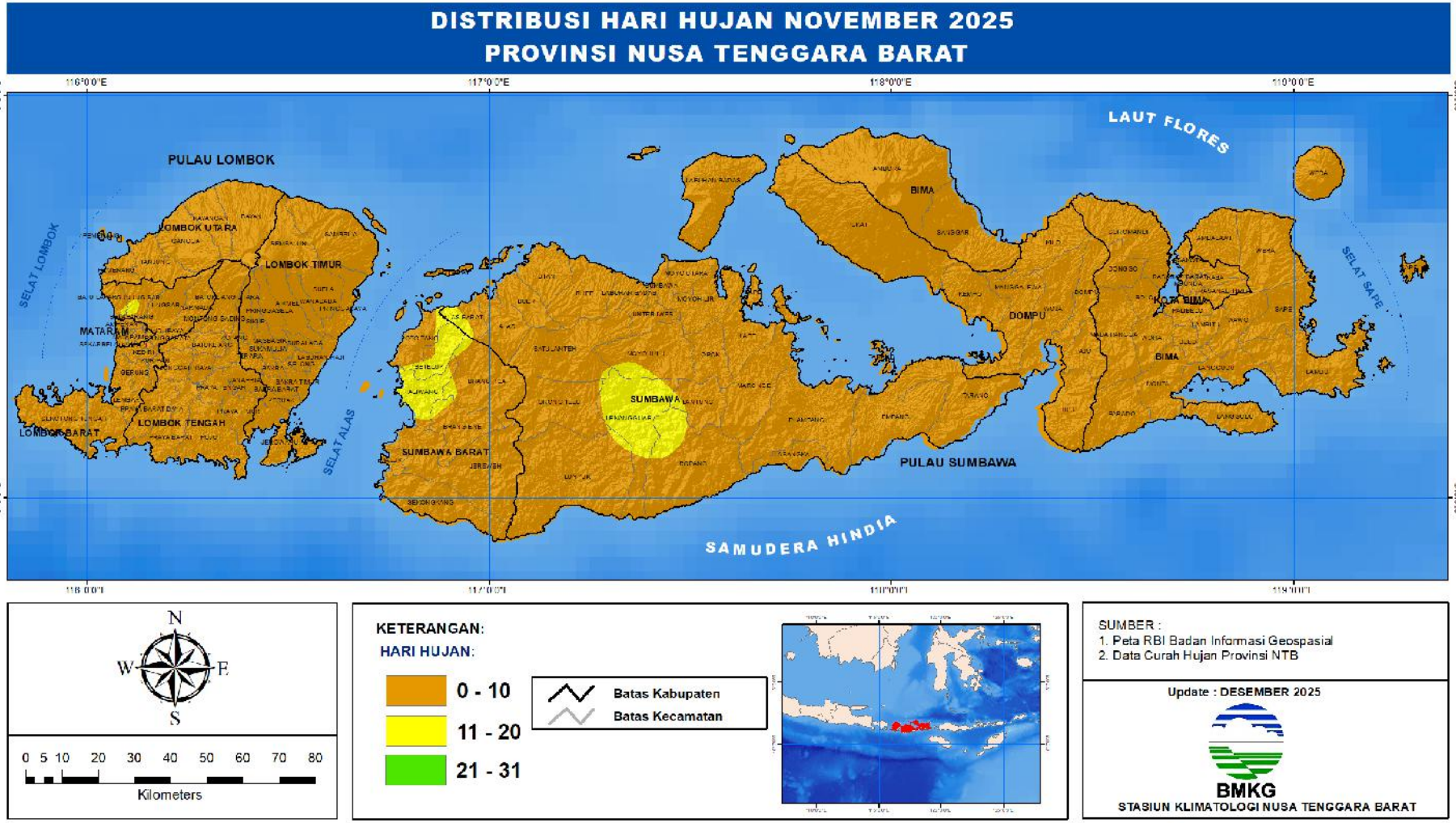

Dokumen ini telah ditandatangani secara elektronik menggunakan sertifikat elektronik
yang diterbitkan oleh Balai Besar Sertifikasi Elektronik (BSrE), Badan Siber dan Sandi Negara (BSSN).

Lampiran 6. Peta Analisis Ketersediaan Air Tanah Bulan November 2025

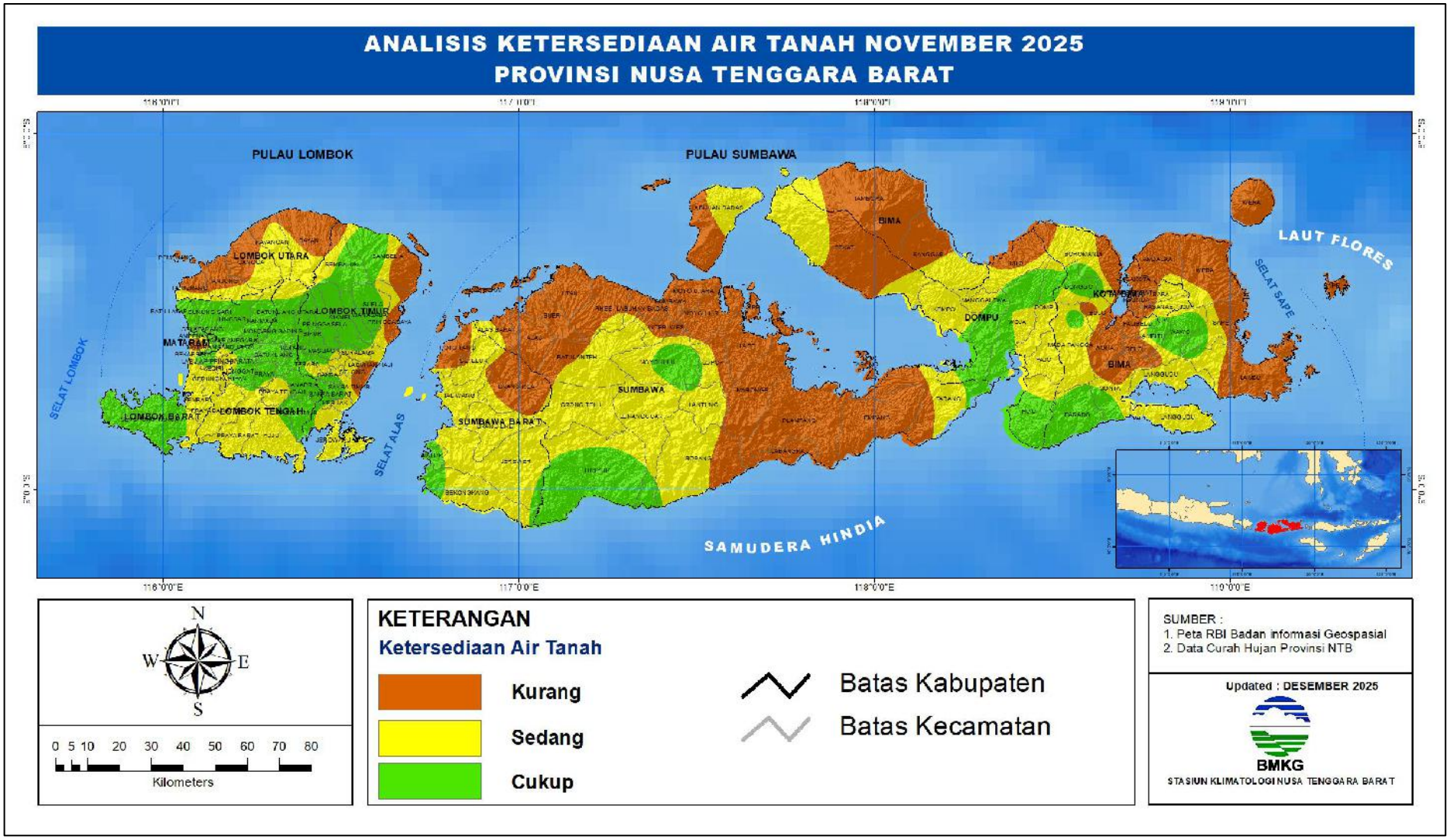

Dokumen ini telah ditandatangani secara elektronik menggunakan sertifikat elektronik
yang diterbitkan oleh Balai Besar Sertifikasi Elektronik (BSrE), Badan Siber dan Sandi Negara (BSSN).

Lampiran 7. Peta Prediksi Curah Hujan Bulan Januari 2026

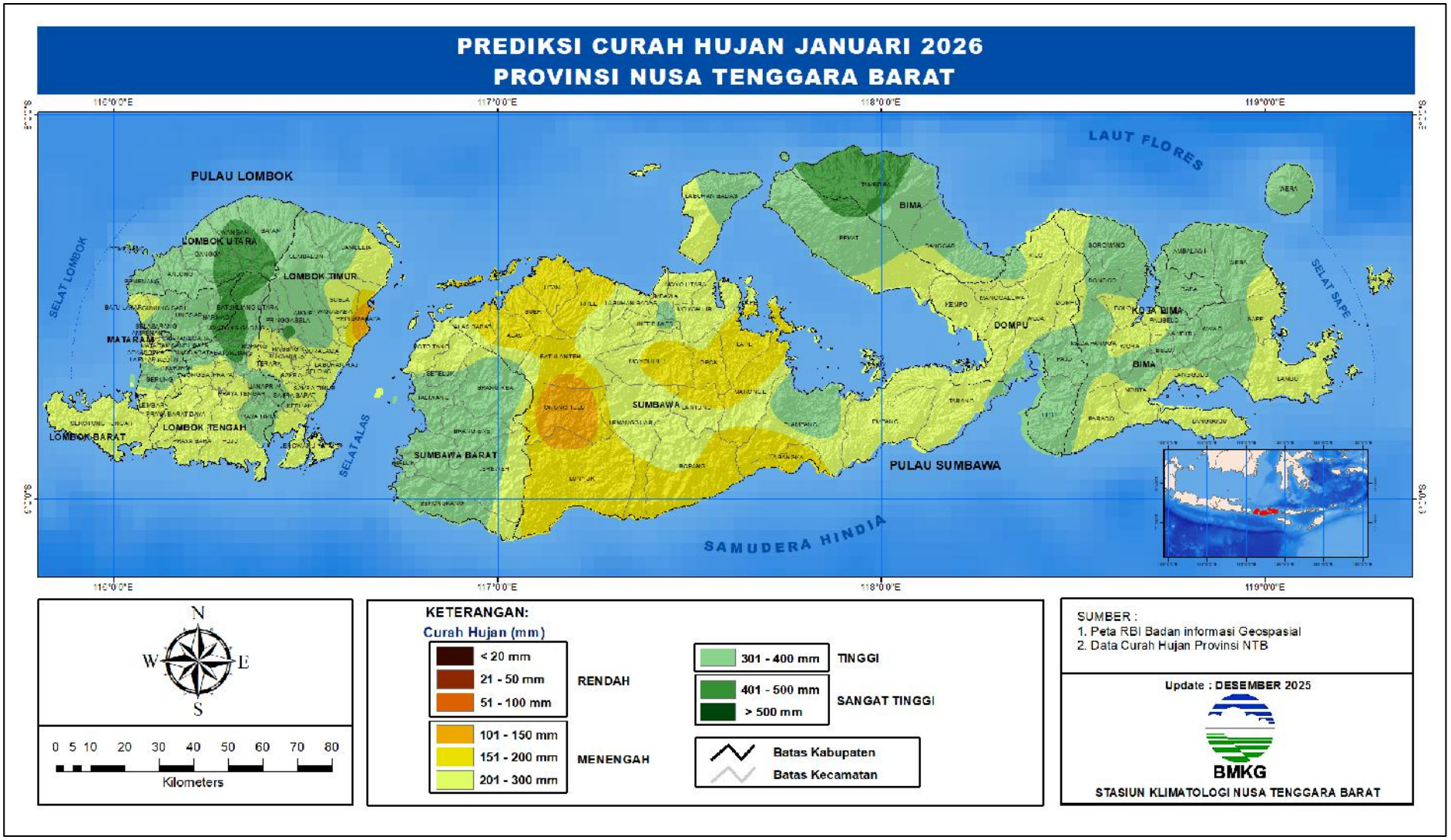

Dokumen ini telah ditandatangani secara elektronik menggunakan sertifikat elektronik
yang diterbitkan oleh Balai Besar Sertifikasi Elektronik (BSrE), Badan Siber dan Sandi Negara (BSSN).

Lampiran 8. Peta Prediksi Sifat Hujan Bulan Januari 2026

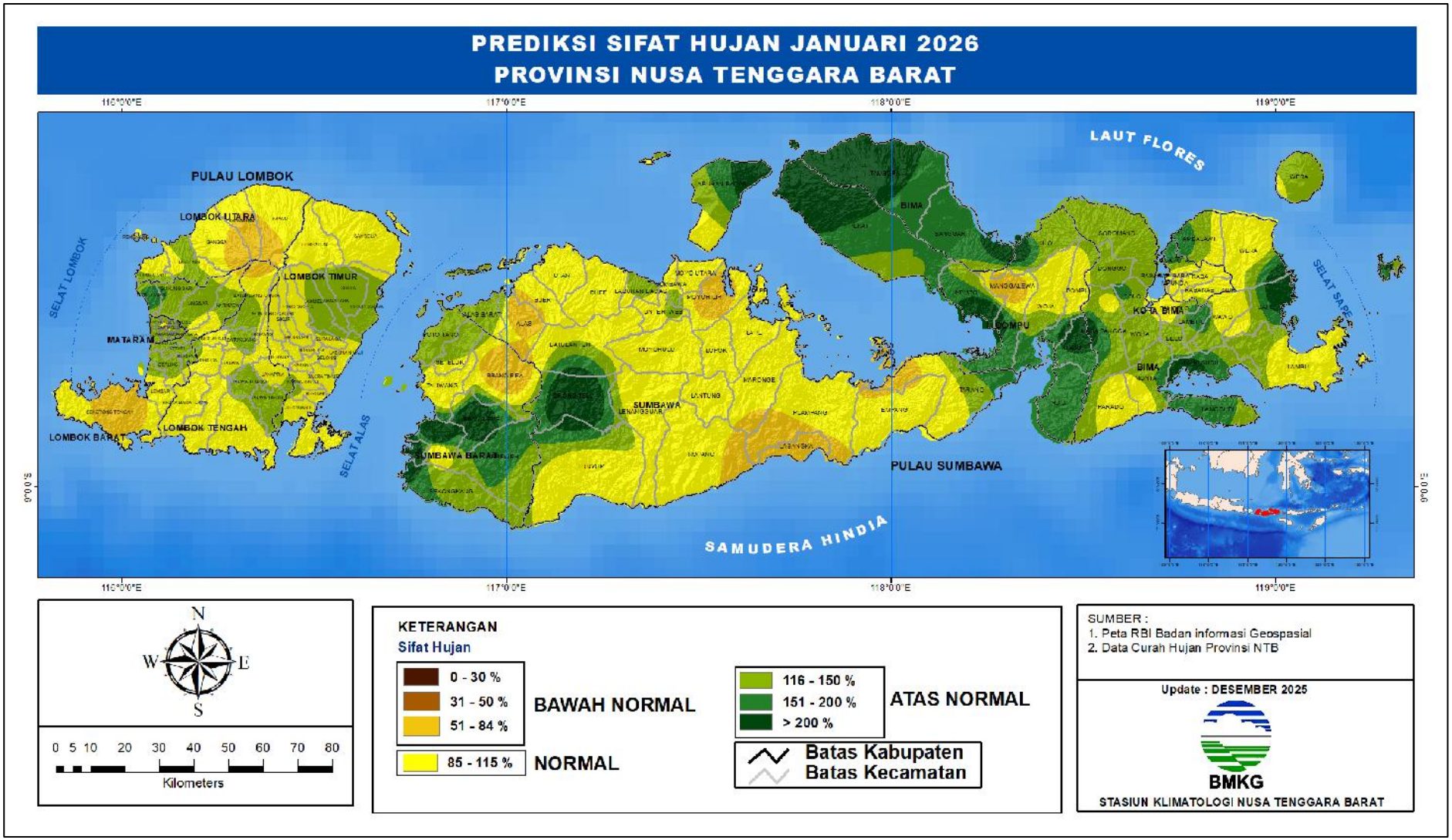

Dokumen ini telah ditandatangani secara elektronik menggunakan sertifikat elektronik
yang diterbitkan oleh Balai Besar Sertifikasi Elektronik (BSrE), Badan Siber dan Sandi Negara (BSSN).

Lampiran 9. Peta Prediksi Curah Hujan Bulan Februari 2026

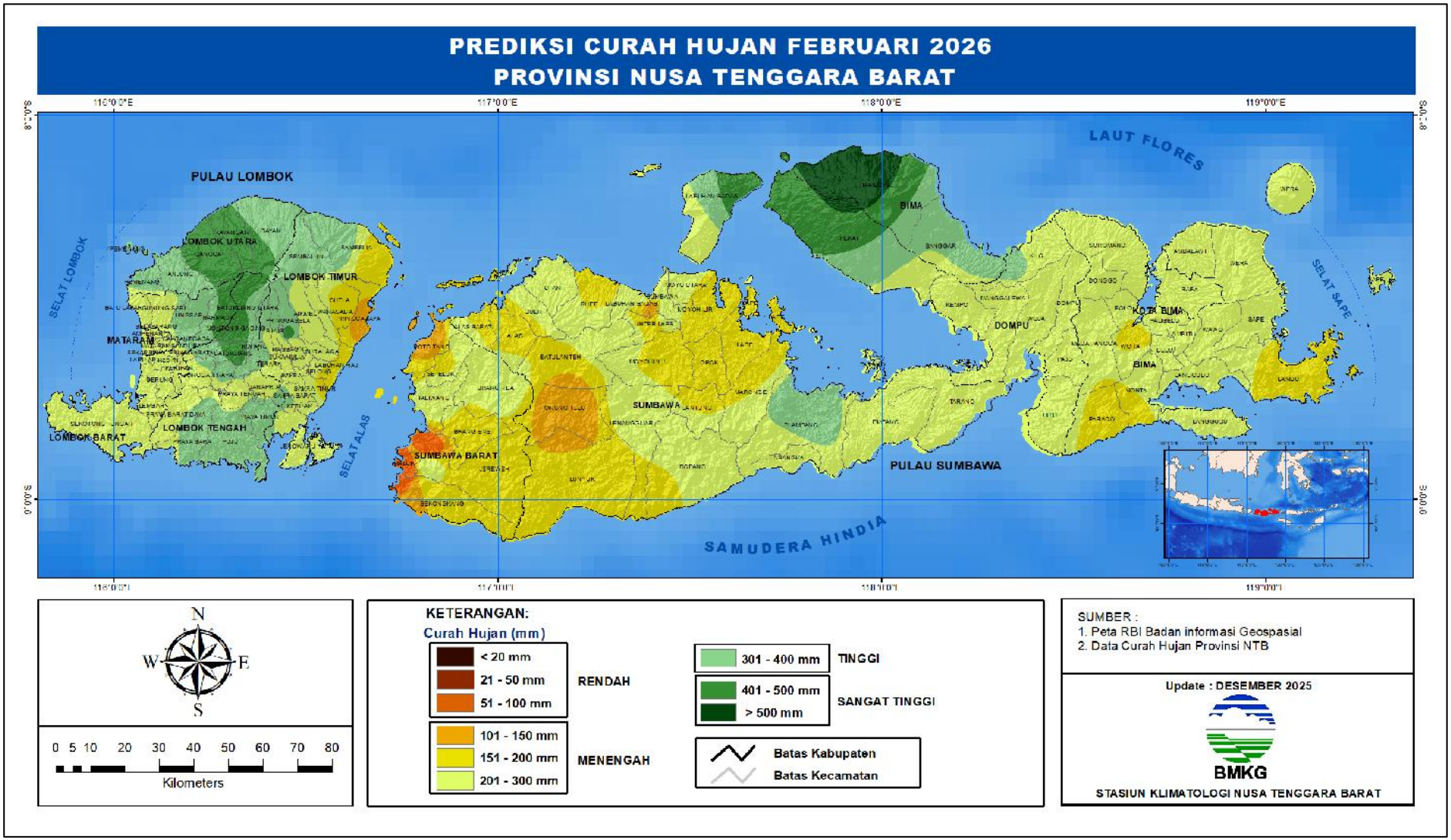

Dokumen ini telah ditandatangani secara elektronik menggunakan sertifikat elektronik
yang diterbitkan oleh Balai Besar Sertifikasi Elektronik (BSrE), Badan Siber dan Sandi Negara (BSSN).

Lampiran 10. Peta Prediksi Sifat Hujan Bulan Februari 2026

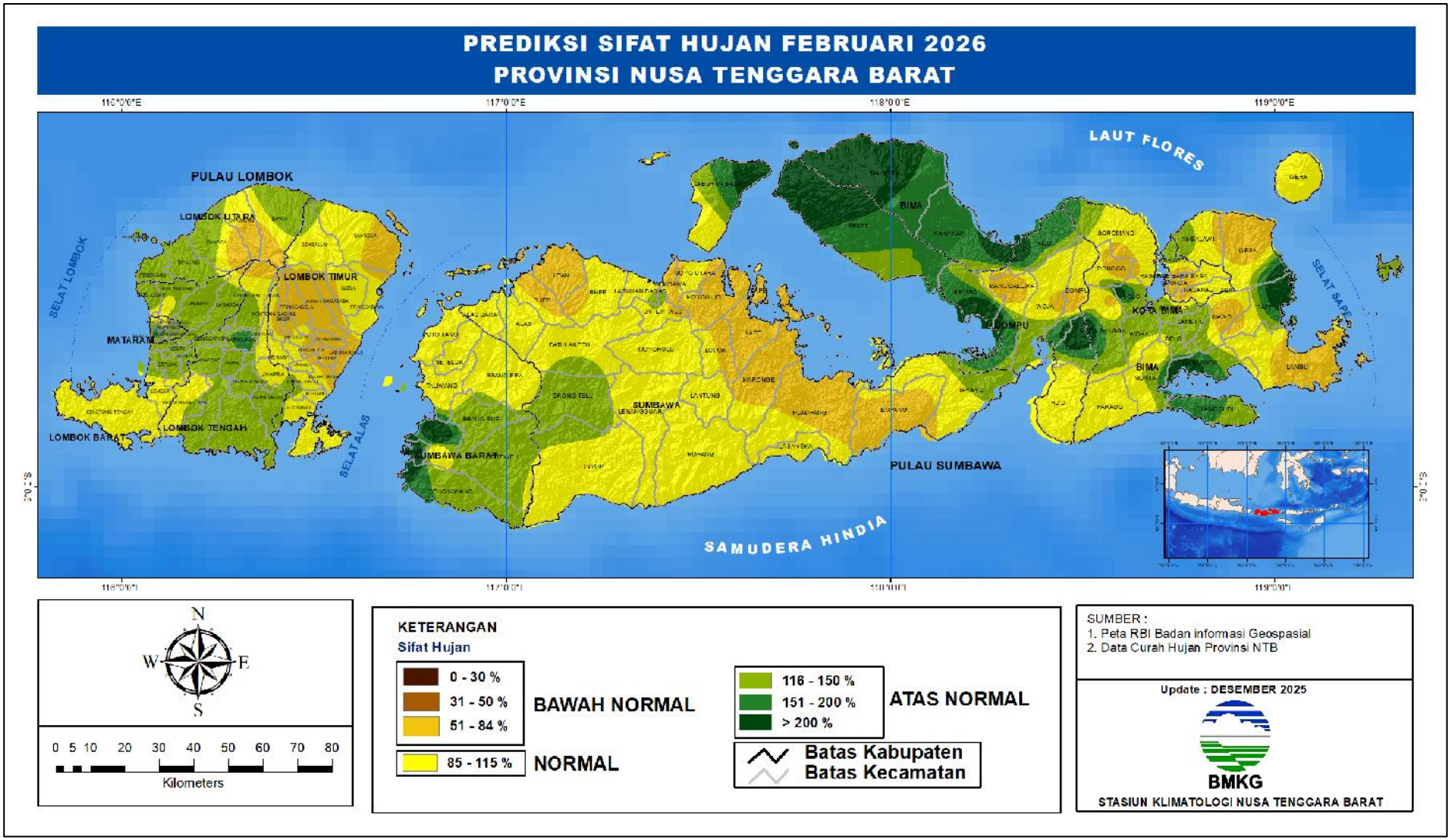

Dokumen ini telah ditandatangani secara elektronik menggunakan sertifikat elektronik
yang diterbitkan oleh Balai Besar Sertifikasi Elektronik (BSrE), Badan Siber dan Sandi Negara (BSSN).

Lampiran 11. Peta Prediksi Curah Hujan Bulan Maret 2026

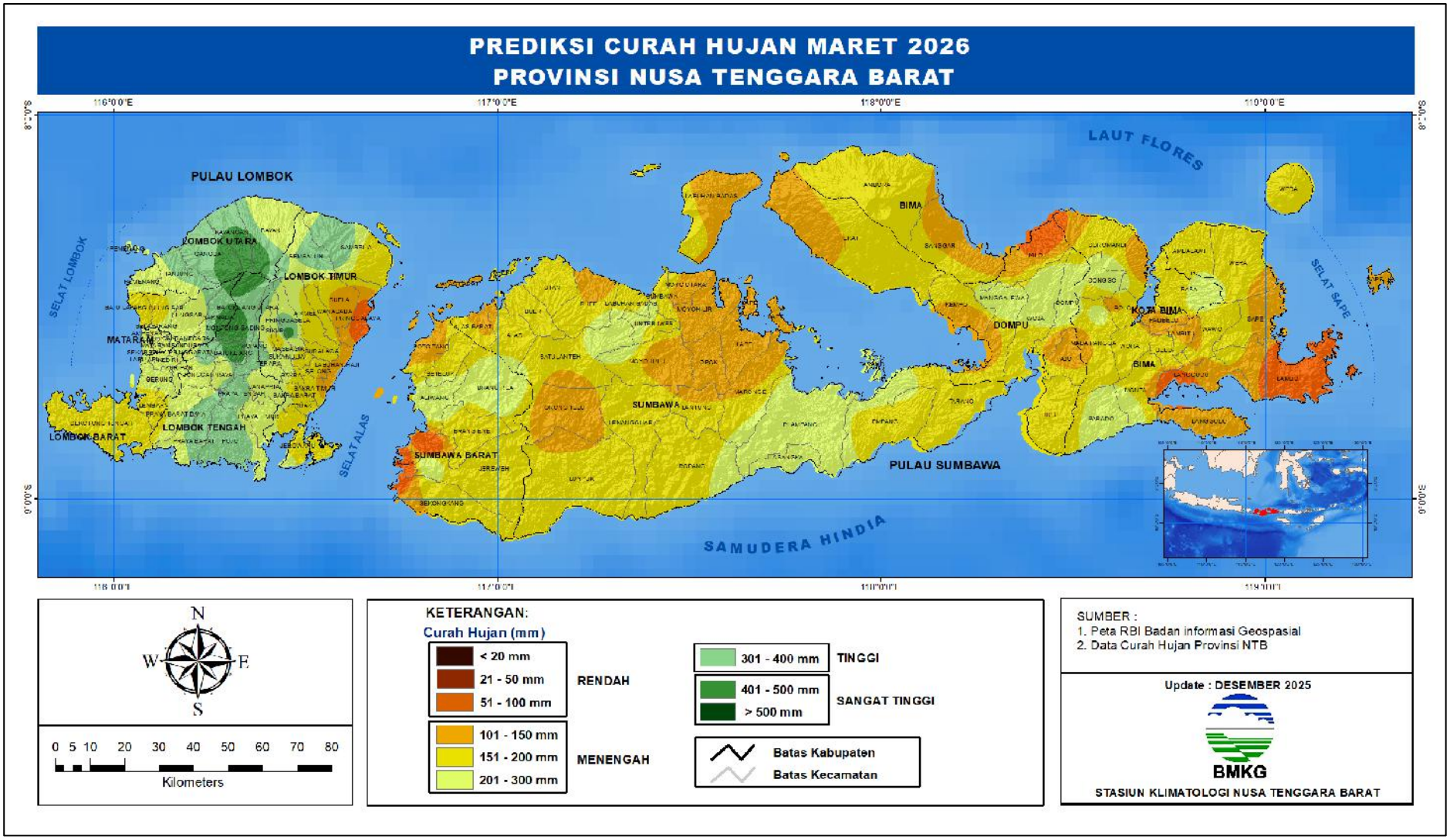

Dokumen ini telah ditandatangani secara elektronik menggunakan sertifikat elektronik
yang diterbitkan oleh Balai Besar Sertifikasi Elektronik (BSrE), Badan Siber dan Sandi Negara (BSSN).

Lampiran 12. Peta Prediksi Sifat Hujan Bulan Maret 2026

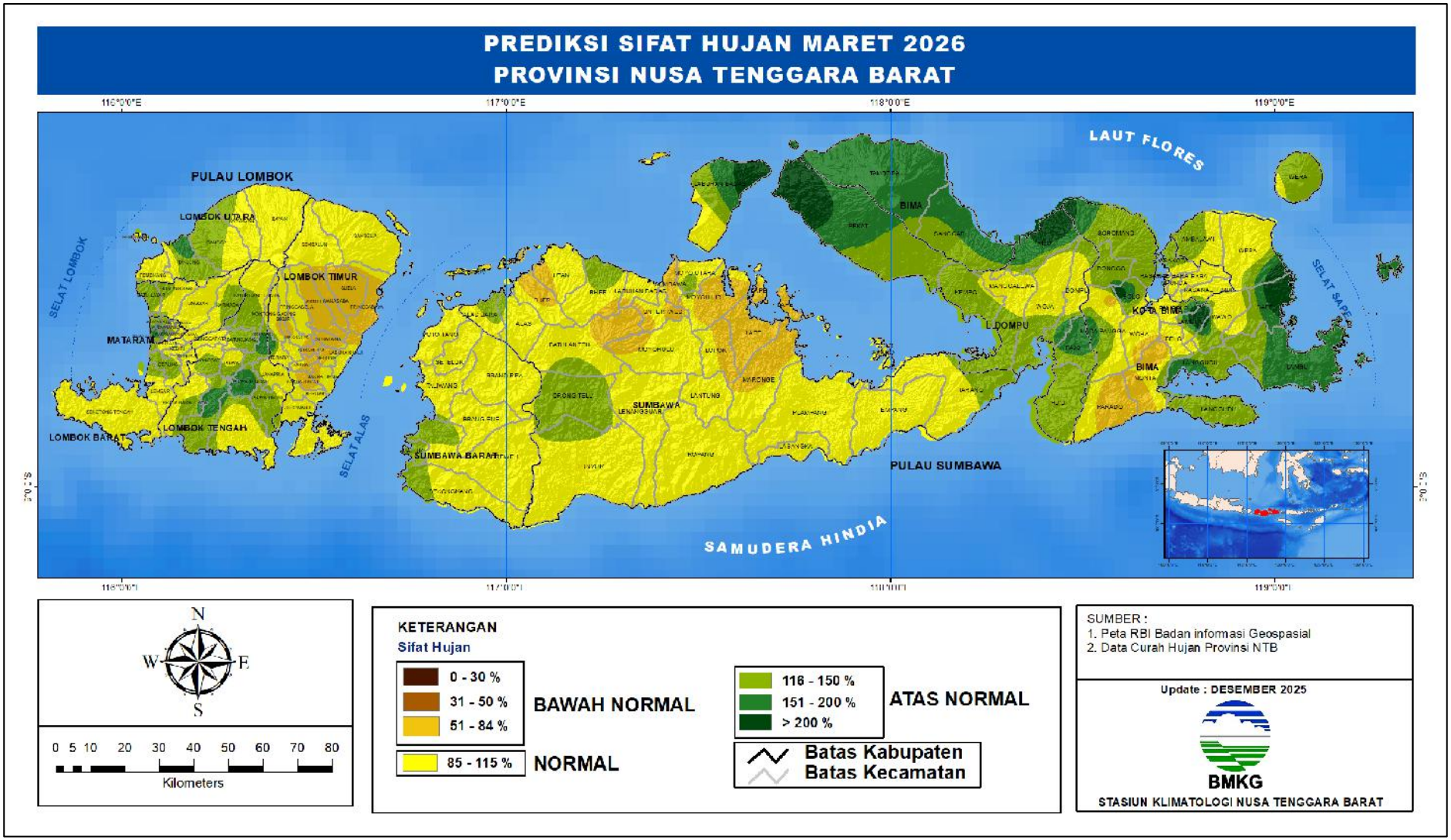

Dokumen ini telah ditandatangani secara elektronik menggunakan sertifikat elektronik
yang diterbitkan oleh Balai Besar Sertifikasi Elektronik (BSrE), Badan Siber dan Sandi Negara (BSSN).

Lampiran 13. Indeks Kekeringan Meteorologis Periode September - November 2025

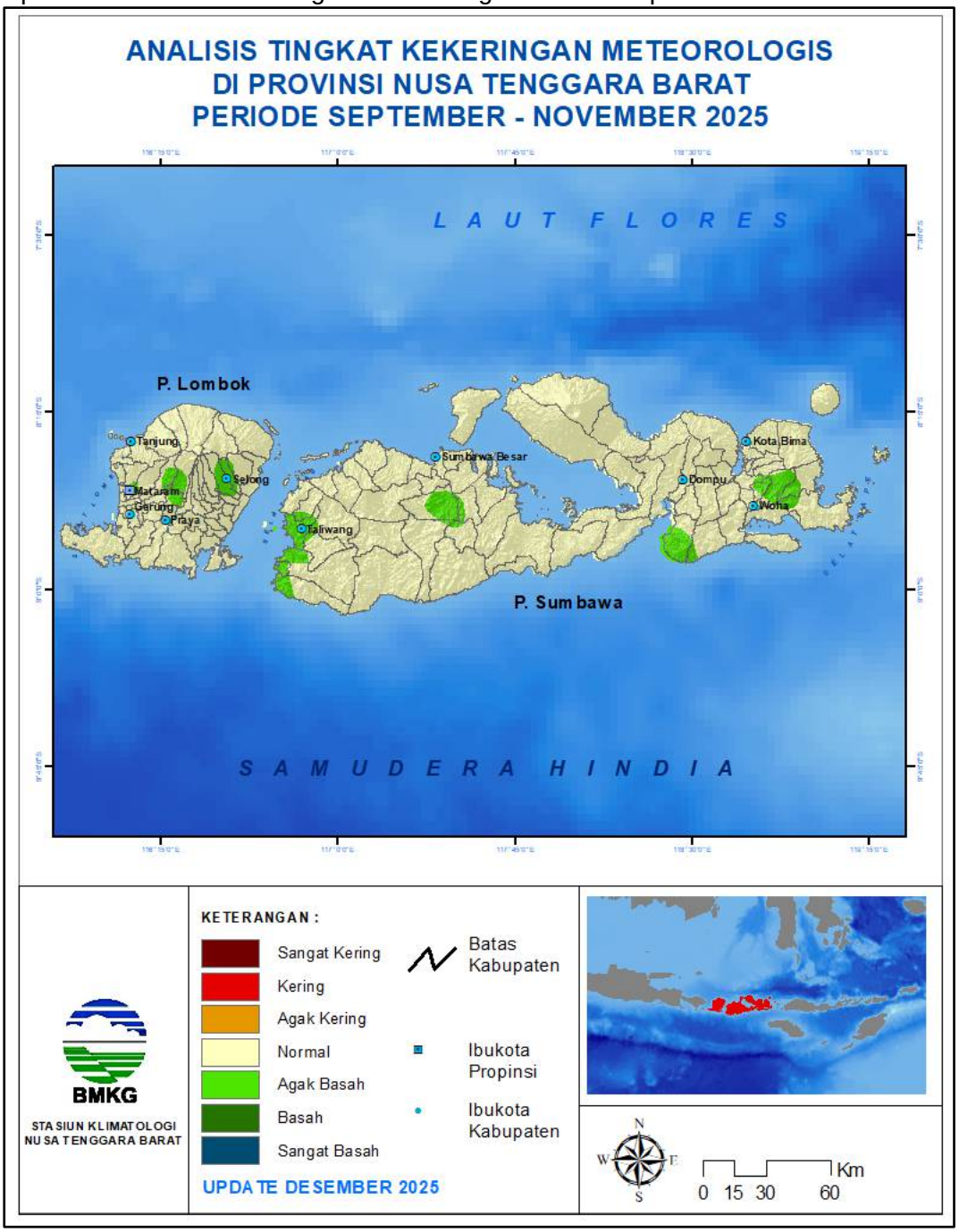

Dokumen ini telah ditandatangani secara elektronik menggunakan sertifikat elektronik
yang diterbitkan oleh Balai Besar Sertifikasi Elektronik (BSrE), Badan Siber dan Sandi Negara (BSSN).

Lampiran 14. Indeks Kekeringan Meteorologis Pulau Lombok Periode September - November 2025

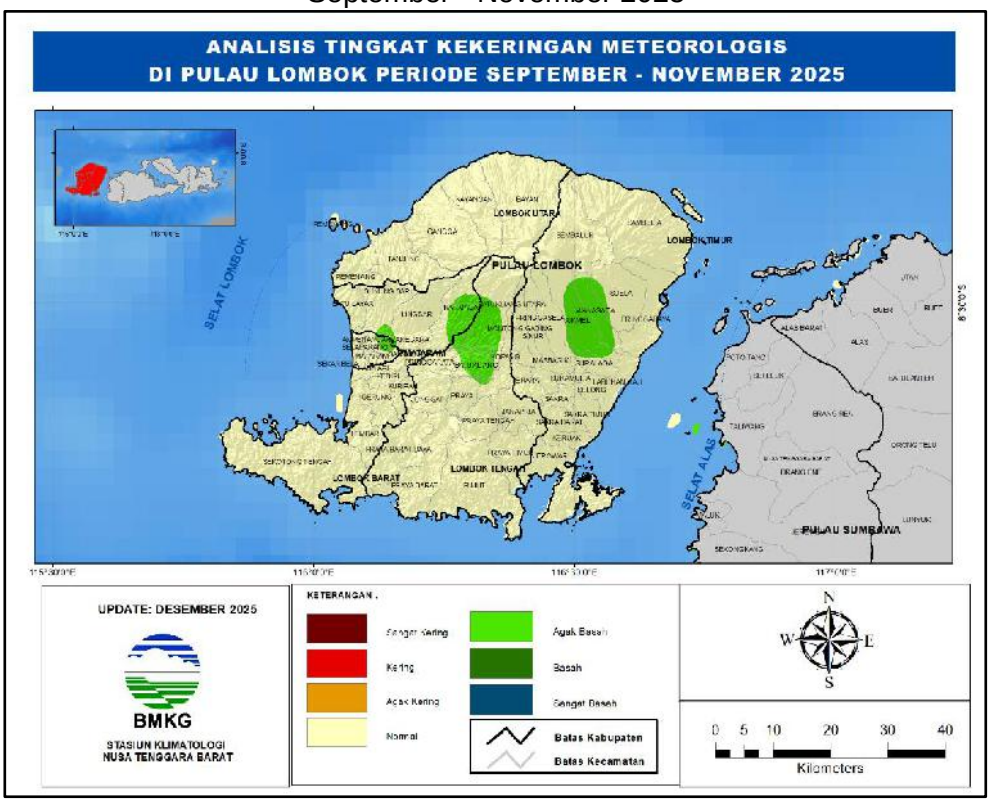

Lampiran 15. Indeks Kekeringan Meteorologis Pulau Sumbawa Periode September - November 2025

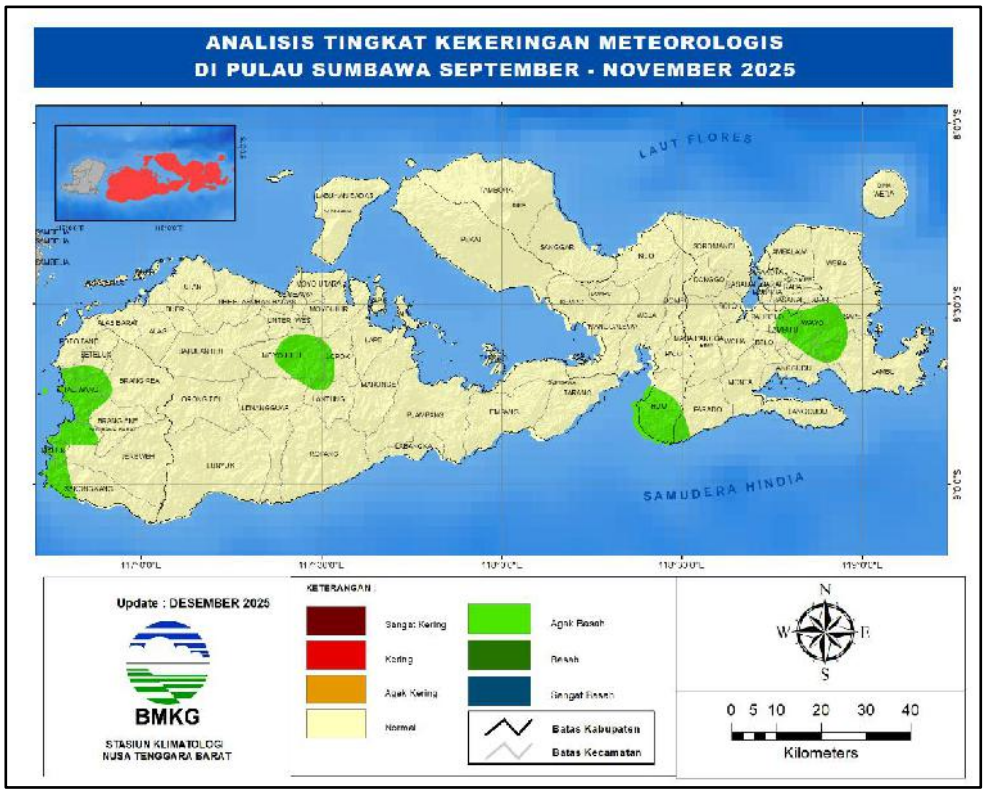

Dokumen ini telah ditandatangani secara elektronik menggunakan sertifikat elektronik
yang diterbitkan oleh Balai Besar Sertifikasi Elektronik (BSrE), Badan Siber dan Sandi Negara (BSSN).

Lampiran 16. Prediksi Indeks Kekeringan Meteorologis Periode Desember 2025 - Februari 2026

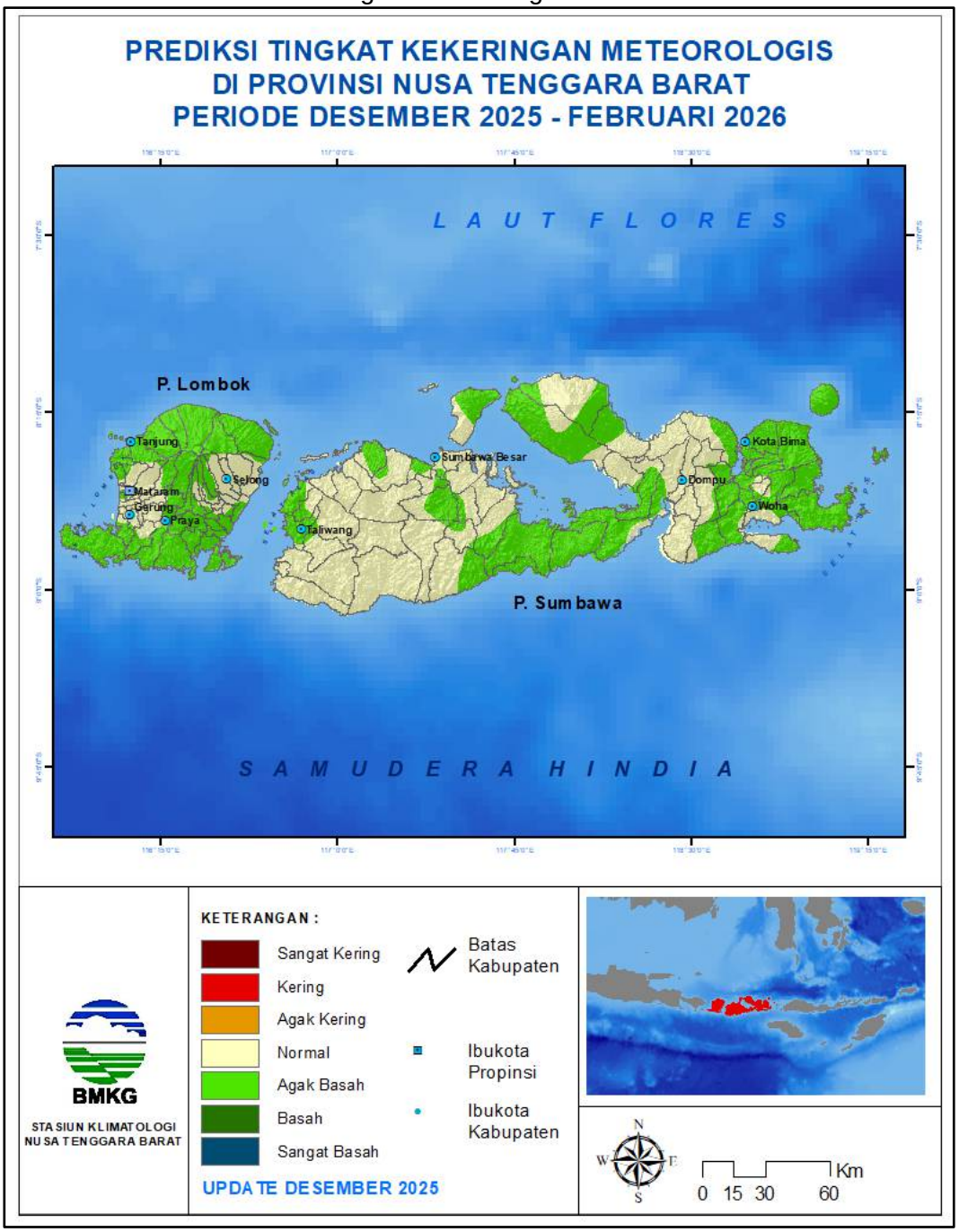

Dokumen ini telah ditandatangani secara elektronik menggunakan sertifikat elektronik
yang diterbitkan oleh Balai Besar Sertifikasi Elektronik (BSrE), Badan Siber dan Sandi Negara (BSSN).

Lampiran 17. Prediksi Indeks Kekeringan Meteorologis Pulau Lombok
Periode Desember 2025 - Februari 2026

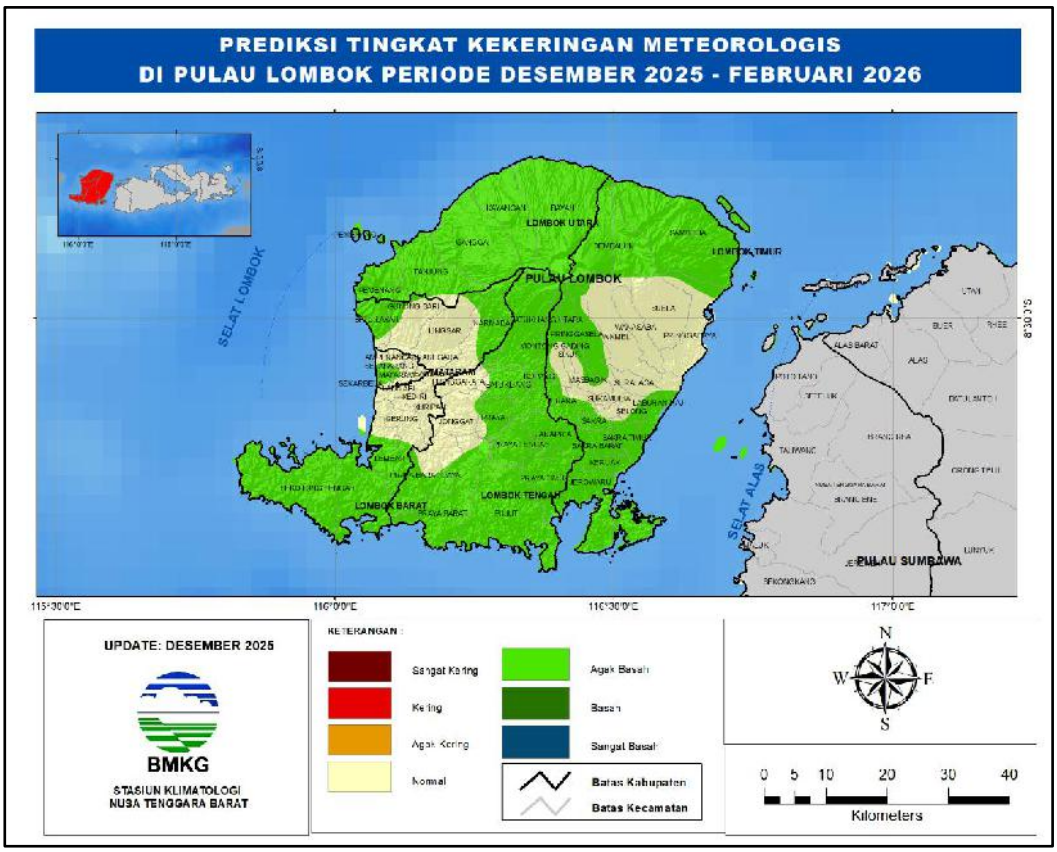

Lampiran 18. Prediksi Indeks Kekeringan Meteorologis Pulau Sumbawa
Periode Desember 2025 - Februari 2026

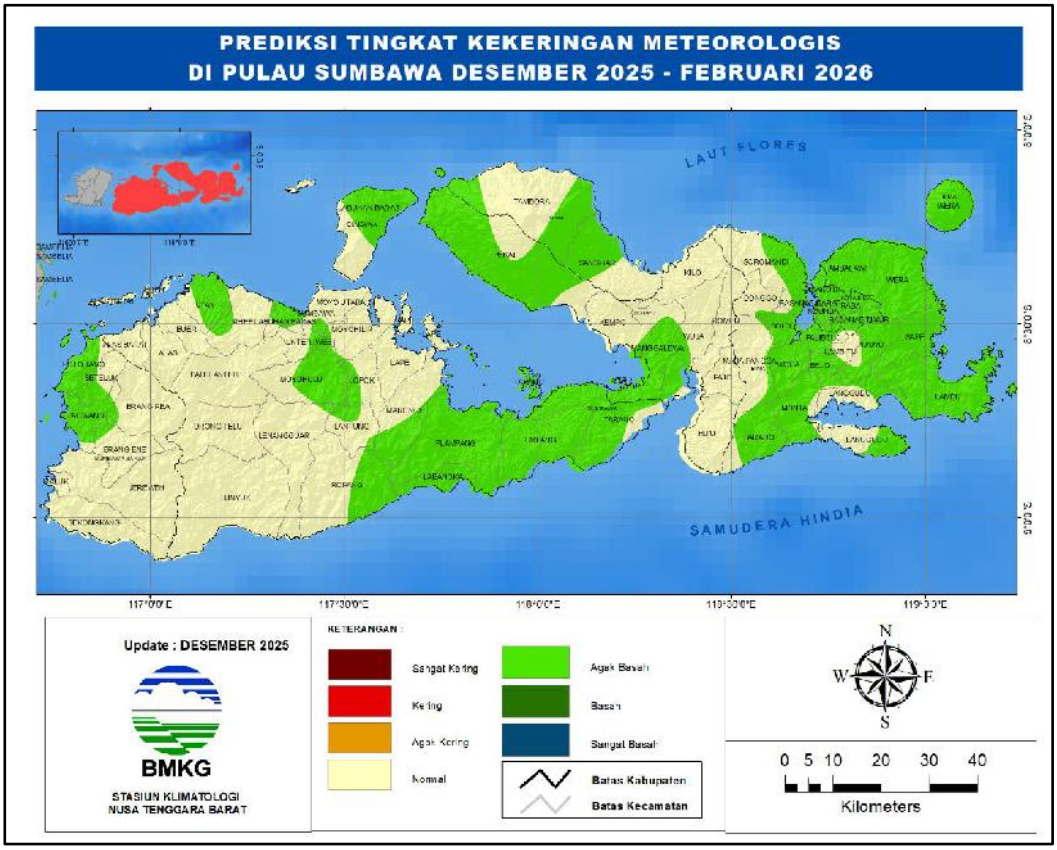

Dokumen ini telah ditandatangani secara elektronik menggunakan sertifikat elektronik
yang diterbitkan oleh Balai Besar Sertifikasi Elektronik (BSrE), Badan Siber dan Sandi Negara (BSSN).

Lampiran 19. Peta Monitoring Hari Tanpa Hujan Berturut-turut di Provinsi NTB
Updated : 30 November 2025

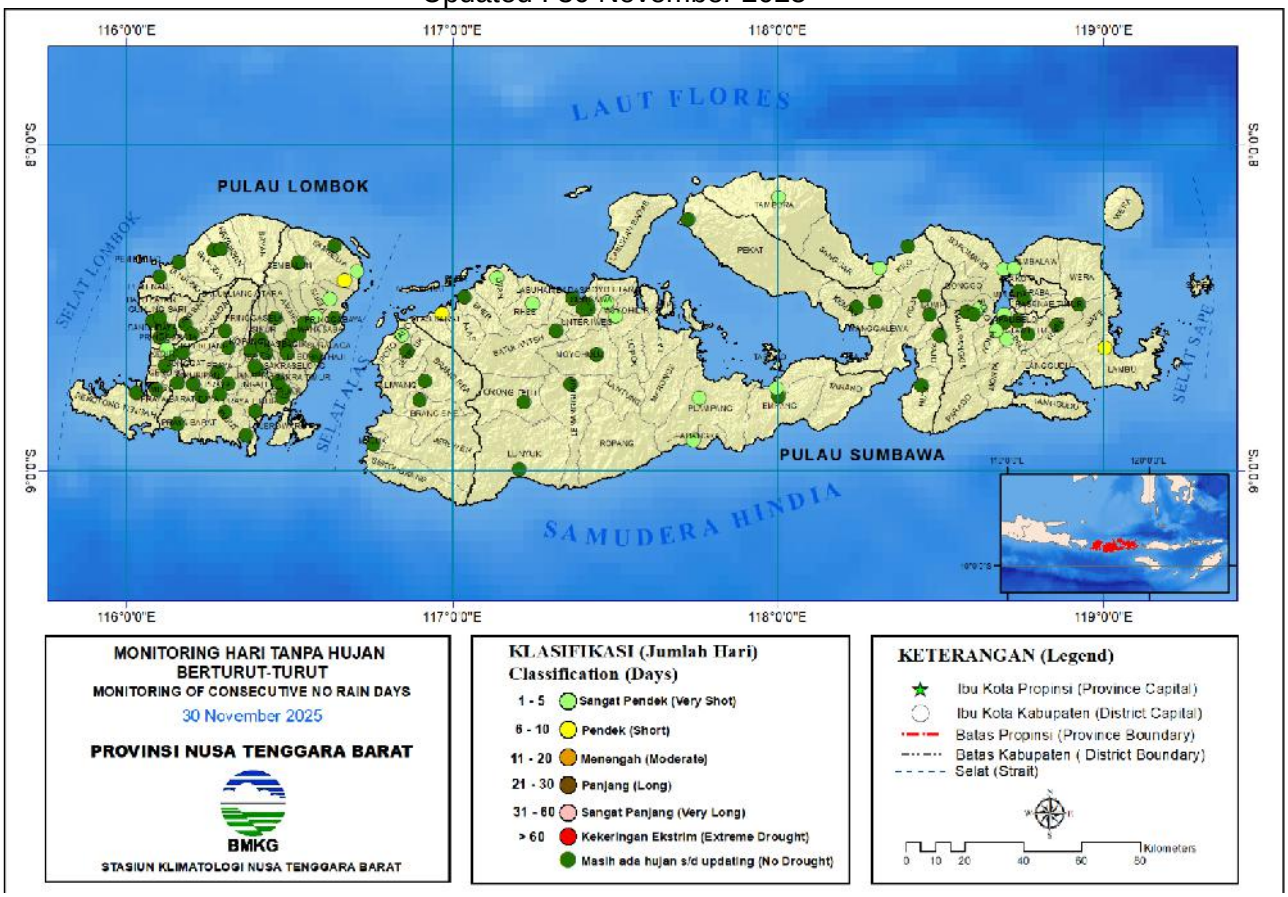

Dokumen ini telah ditandatangani secara elektronik menggunakan sertifikat elektronik
yang diterbitkan oleh Balai Besar Sertifikasi Elektronik (BSrE), Badan Siber dan Sandi Negara (BSSN).