BULETIN IKLIM

PROVINSI NUSA TENGGARA BARAT

EDISI APRIL 2025

Diterbitkan oleh:

STASIUN KLIMATOLOGI NUSA TENGGARA BARAT
Jl.TGH. Ibrahim Khalidy, Kec. Kediri
Lombok Barat – Nusa Tenggara Barat

PENANGGUNG JAWAB
NUGA PUTRANTIJO, SP, M.Si

REDAKTUR
YUHANNA MAURITS, M.Si
BASTIAN ANDARINO, M.Sc

EDITOR
I GEDE WIDI HARIARTA, S.Tr, MCCSP

TIM PENGOLAH DATA:
RESTU PATRIA M., SST
DAVID SAMPELAN, S.Kom
ANGGITYA PRATIWI, S.Tr, M.Stat
ANGGA PERMANA, S.Tr.
AFRIYAS ULFAH, SST
NINDYA KIRANA, S.Tr
SUCI AGUSTIARINI, S.Tr
CAKRA M.A.P., S.Tr. Klim
UMMI MAULIDITA, S.Tr.Klim
TRI PUTRI G. S, S.Tr.Klim

KONTRIBUTOR DATA:
IMAM KURNIAWAN, MT
ANAS BAIHAQI, SP
MADE BUDI S., S. Tr
MUHAMMAD HASAN
YANU ARIZAL, S.Tr
NI MADE ADI P., S.Tr
WAHYU NURHUDA, S.Tr
HERNI SUSANTI, SP
DWI RIZKI APRILIA, S. Tr
SAMSU RIZAL WIDYANA, S. Tr
DEWO SULISTIO A.W.,S.Tr
ISMAIL FARUQI, S.Tr.Ins
BELLA PUSPITA D., S.Tr.Klim

DESAIN COVER:
I GEDE WIDI HARIARTA, S.Tr, MCCSP

PERCETAKAN & DISTRIBUSI:
MAKHFU HIDAYAT, SP
SUNARYATI DWI RAHAYU
TRI WAHYUDI

WEBSITE/EMAIL:
https://staklim-ntb.bmkg.go.id/
staklim.ntb@bmkg.go.id

GAMBAR SAMPUL:
Marina Del Ray - Lombok

SUMBER:
https://www.marinadelray.co

KATA PENGANTAR

Assalamu 'alaykum Warahmatullaahi Wabarakaatuh

Puji dan syukur kami panjatkan kepada Allah Subhanahu wa Ta'ala, Tuhan Yang Maha Esa, karena dengan rahmat, karunia, serta izin-Nya kami dapat menyelesaikan Buletin Analisis dan Prediksi Curah Hujan Provinsi Nusa Tenggara Barat untuk Edisi April tahun 2025.

Badan Meteorologi, Klimatologi, dan Geofisika (BMKG) - Stasiun Klimatologi Nusa Tenggara Barat secara rutin menerbitkan buletin analisis dan prediksi curah hujan Provinsi NTB. Analisis hujan bulan Maret 2025 merupakan informasi kondisi aktual curah hujan yang terjadi selama bulan Maret 2025 berdasarkan data dari para pengamat Pos Hujan Kerjasama di seluruh Provinsi NTB. Adapun prediksi hujan tiga bulan ke depan (Mei, Juni, dan Juli 2025) merupakan hasil olahan model statistik dan dinamik dari data hujan dengan mempertimbangkan kondisi fisis dan dinamika atmosfer serta kondisi lokal masing-masing wilayah.

Kami juga menyampaikan informasi tingkat Ketersediaan Air Tanah bulanan (Maret 2025), Analisis Kekeringan dan Kebasahan tiga bulanan (Januari – Maret 2025) dan Prediksi Kekeringan dan kebasahan tiga bulanan (Mei – Juli 2025) menggunakan metode *Standardized Preciptation Index (SPI)* memberikan gambaran mengenai tingkat kekeringan meteorologis yang dapat digunakan sebagai indikator awal terjadinya kekeringan di suatu wilayah dan juga memonitoring kebasahan yang merupakan penyimpangan curah hujan dari normalnya. Kami juga menginformasikan Monitoring Hari Tanpa Hujan (HTH) berturut-turut di wilayah NTB.

Kami mengharapkan masukan dan saran yang bersifat membangun demi peningkatan kualitas publikasi buletin ini di periode mendatang.

Lombok Barat, April 2025
Kepala Stasiun Klimatologi NTB,

NUGA PUTRANTIJO, SP,.M.Si

DAFTAR ISI

Halaman

KATA PENGANTAR i
DAFTAR ISI ii
DAFTAR TABEL iii
DAFTAR GAMBAR iii
DAFTAR GRAFIK iii
DAFTAR LAMPIRAN iv
PENGERTIAN 1
I. RINGKASAN 4
A. PANTAUAN 4
1. Sirkulasi Monsun Asia - Australia 4
B. FENOMENA REGIONAL / GLOBAL 5
1. El Nino - La Nina 5
2. Perkembangan Fenomena Global 6
3. Kondisi Terkini Iklim Provinsi Nusa Tenggara Barat 7
C. PREDIKSI 7
II. ANALISIS CURAH HUJAN 8
A. ANALISIS CURAH HUJAN BULAN MARET 2025 8
B. ANALISIS SIFAT HUJAN BULAN MARET 2025 9
C. ANALISIS JUMLAH HARI HUJAN BULAN MARET 2025 10
D. INFORMASI CURAH HUJAN LEBAT HINGGA EKSTREM BULAN MARET 2025 11
III. PREDIKSI CURAH HUJAN 13
A. PREDIKSI HUJAN BULAN MEI 2025 13
1. Prediksi Curah Hujan Bulan Mei 2025 13
2. Prediksi Sifat Hujan Bulan Mei 2025 14
B. PREDIKSI HUJAN BULAN JUNI 2025 15
1. Prediksi Curah Hujan Bulan Juni 2025 15
2. Prediksi Sifat Hujan Bulan Juni 2025 16
C. PREDIKSI HUJAN BULAN JULI 2025 17
1. Prediksi Curah Hujan Bulan Juli 2025 17
2. Prediksi Sifat Hujan Bulan Juli 2025 18
IV. INFORMASI IKLIM 19
A. UNSUR IKLIM 19
1. Iklim Mikro Provinsi NTB 19
2. Analisa Unsur Iklim Terhadap Nilai Ekstrem Stasiun Klimatologi Nusa Tenggara Barat 20
a. Curah Hujan 20
b. Suhu Udara Maksimum dan Minimum 21
c. Arah dan Kecepatan Angin 22
d. Suhu Tanah 23
V. INFORMASI KEKERINGAN DAN AIR TANAH 24
A. RINGKASAN 24
1. Analisis Kekeringan dan Kebasahan Bulan Januari – Maret 2025 24
2. Prediksi Kekeringan dan Kebasahan Bulan Mei – Juli 2025 24
B. ANALISIS KEKERINGAN DAN KEBASAHAN BULAN JANUARI – MARET 2025 24
C. PREDIKSI KEKERINGAN DAN KEBASAHAN BULAN MEI - JULI 2025 25
D. TINGKAT KETERSEDIAAN AIR TANAH 27

DAFTAR TABEL

Halaman

Tabel 1. Analisis Curah Hujan Bulan Maret 2025 8
Tabel 2. Analisis Sifat Hujan Bulan Maret 2025 9
Tabel 3. Analisis Hari Hujan Bulan Maret 2025 10
Tabel 4. Kejadian Curah Hujan Lebat Hingga Ekstrem Maret 2025 11
Tabel 5. Prediksi Curah Hujan Bulan Mei 2025 13
Tabel 6. Prediksi Sifat Hujan Bulan Mei 2025 14
Tabel 7. Prediksi Curah Hujan Bulan Juni 2025 15
Tabel 8. Prediksi Sifat Hujan Bulan Juni 2025 16
Tabel 9. Prediksi Curah Hujan Bulan Juli 2025 17
Tabel 10. Prediksi Sifat Hujan Bulan Juli 2025 18
Tabel 11. Unsur Pengamatan Cuaca setiap Stasiun Bulan Maret 2025 19
Tabel 12. Monitoring Tingkat Kekeringan Meteorologis 24
Tabel 13. Monitoring Tingkat Kebasahan Meteorologis 25
Tabel 14. Prediksi Tingkat Kekeringan Meteorologis 26
Tabel 15. Prediksi Tingkat Kebasahan Meteorologis. 27
Tabel 16. Tingkat Ketersediaan Air Tanah 28

DAFTAR GAMBAR

Halaman

Gambar 1. Anomali Suhu Muka Laut Update Dasarian III Maret 2025 4
Gambar 2. Tekanan Udara Permukaan Rata-Rata 30 Hari (Sumber: https://psl.noaa.gov/) ... 6
Gambar 3. Angin Lapisan 850 milibar (m/s) Bulan Maret 2025 6

DAFTAR GRAFIK

Halaman

Grafik 1. Peluang ENSO, Update Maret 2025 5
Grafik 2. Nilai SOI Bulanan, Update Maret 2025 5
Grafik 3. Analisa Persentil 95 Curah Hujan Bulanan Stasiun Klimatologi Nusa Tenggara Barat Tahun 2025 20
Grafik 4. Analisa Persentil 95 Curah Hujan Dasarian 20
Grafik 5. Analisa Persentil 95 Curah Hujan Pentad 21
Grafik 6. Analisa Persentil 95 Suhu Udara Maksimum Pentad dan Dasarian 21
Grafik 7. Analisa Persentil 5 Suhu Udara Minimum Pentad dan Dasarian 22
Grafik 8. Windrose Arah dan Kecepatan Angin di Stasiun Klimatologi Nusa Tenggara Barat 23
Grafik 9. Distribusi Suhu Tanah Stasiun Klimatologi Nusa Tenggara Barat 23

DAFTAR LAMPIRAN

Halaman

Lampiran 1. Data Curah Hujan Bulan Maret 2025 Provinsi NTB 29
Lampiran 2. Data Prediksi Curah Hujan Mei - Juli 2025 32
Lampiran 3. Peta Distribusi Curah Hujan Bulan Maret 2025 35
Lampiran 4. Peta Analisis Sifat Hujan Bulan Maret 2025 36
Lampiran 5. Peta Distribusi Jumlah Hari Hujan Bulan Maret 2025 37
Lampiran 6. Peta Analisis Ketersediaan Air Tanah Bulan Maret 2025 38
Lampiran 7. Peta Prediksi Curah Hujan Bulan Mei 2025 39
Lampiran 8. Peta Prediksi Sifat Hujan Bulan Mei 2025 40
Lampiran 9. Peta Prediksi Curah Hujan Bulan Juni 2025 41
Lampiran 10. Peta Prediksi Sifat Hujan Bulan Juni 2025 42
Lampiran 11. Peta Prediksi Curah Hujan Bulan Juli 2025 43
Lampiran 12. Peta Prediksi Sifat Hujan Bulan Juli 2025 44
Lampiran 13. Indeks Kekeringan Meteorologis Periode Januari - Maret 2025 45
Lampiran 14. Indeks Kekeringan Meteorologis Pulau Lombok Periode Januari - Maret 2025 46
Lampiran 15. Indeks Kekeringan Meteorologis Pulau Sumbawa Periode Januari - Maret 2025 46
Lampiran 16. Prediksi Indeks Kekeringan Meteorologis Periode Mei - Juli 2025 47
Lampiran 17. Prediksi Indeks Kekeringan Meteorologis Pulau Lombok Periode Mei - Juli 2025 48
Lampiran 18. Prediksi Indeks Kekeringan Meteorologis Pulau Sumbawa Periode Mei - Juli 2025 48
Lampiran 19. Peta Monitoring Hari Tanpa Hujan Berturut-Turut di Provinsi NTB Updated : 31 Maret 2025 49

PENGERTIAN

1. **Cuaca** adalah kondisi atmosfer yang berlangsung dalam waktu singkat di suatu daerah yang sempit.
2. **Iklim** adalah pengertian kondisi atmosfer yang berlangsung dalam waktu yang lama di suatu daerah yang luas.
3. **Hujan** adalah butir-butir air atau Kristal es yang keluar dari awan yang sampai ke permukaan bumi.
4. **Sifat Hujan:**

   Perbandingan antara jumlah curah hujan yang terjadi selama satu bulan, dengan nilai rata - rata atau normal dari bulan tersebut di suatu tempat, sehingga jika sifat hujan Atas Normal bukan berarti jumlah curah hujan yang melimpah ataupun sebaliknya jika sifat hujan Bawah Normal bukan berarti tidak ada hujan.

   Sifat hujan dibagi menjadi tiga kriteria yaitu :

   a. **Atas Normal (AN)** jika nilai perbandingan jumlah curah hujan selama 1 bulan terhadap rata ratanya > 115 %.
   b. **Normal (N)** jika nilai perbandingan jumlah curah hujan selama 1 bulan terhadap rata ratanya antara 85 – 115 %.
   c. **Bawah Normal (BN)** jika nilai perbandingan jumlah curah hujan selama 1 bulan terhadap rata ratanya < 85 %.
5. **Normal Curah Hujan:**
   a. **Rata-rata curah hujan bulanan :** nilai rata rata curah hujan masing - masing bulan dengan periode minimal 10 tahun.
   b. **Normal curah hujan bulanan :** nilai rata rata curah hujan masing-masing bulan selama 30 tahun.
6. Dasarian adalah masa setiap 10 hari dimana satu bulan terbagi menjadi 3 dasarian, yaitu:

   Das I **:** Tanggal 1 – 10

   Das II **:** Tanggal 11 – 20

   Das III **:** Tanggal 21 – akhir bulan
7. **Kriteria Intensitas Curah Hujan**
   a. Hujan ringan intensitasnya 0.5 – 20 mm dalam 24 jam.
   b. Hujan sedang intensitasnya 21 – 50 mm dalam 24 jam.
   c. Hujan lebat intensitasnya 51 – 100 mm dalam 24 jam.
   d. Hujan sangat lebat intensitasnya 101 -150 mm dalam 24 jam.
   e. Hujan ekstrim intensitasnya > 150 mm dalam 24 jam.

8. Fenomena Global (EL NINO - LA NINA)

Perkembangan nilai anomali suhu muka laut di Perairan Pasifik Equator di daerah Nino 3.4 yang merupakan indikator adanya fenomena global El Nino, La Nina, atau Normal. Seperti diketahui, El Nino merupakan fenomena global dari sistem interaksi atmosfer yang ditandai dengan memanasnya **suhu muka laut di Pasifik Ekuator** atau anomali suhu muka laut di daerah tersebut positif. Sedangkan fenomena La Nina merupakan kejadian Normal yang diperkuat dimana anomali suhu muka laut di daerah tersebut bernilai negatif.

Berdasarkan intensitasnya La Nina dapat dikategorikan sebagai berikut:

a. **La Nina Lemah** (*Weak **La Nina***) yaitu jika anomali suhu muka laut di pasifik ekuator negatif antara -0, 5°C s/d - 1, 0°C yang berlangsung selama 3 bulan berturut - turut atau lebih.
b. **La Nina Sedang** (*Moderate **La Nina***) yaitu jika anomali suhu muka laut di pasifik ekuator negatif antara -1, 1°C s/d -1, 5 °C yang berlangsung selama 3 bulan berturut - turut atau lebih.
c. **La Nina Kuat** *(Strong **La Nina***) yaitu jika anomali suhu muka laut di pasifik ekuator negatif < -1, 5°C yang berlangsung selama 3 bulan berturut - turut atau lebih.

Berdasarkan intensitasnya El Nino dapat dikategorikan sebagai berikut:

a. **El Nino Lemah** (*Weak **El Nino***) yaitu jika anomali suhu muka laut di pasifik ekuator positif antara 0, 5 °C s/d 1, 0 °C yang berlangsung selama 3 bulan berturut - turut atau lebih.
b. **El Nino Sedang** (*Moderate **El Nino***) yaitu jika anomali suhu muka laut di pasifik ekuator positif antara 1, 1°C s/d 1, 5°C yang berlangsung selama 3 bulan berturut-turut atau lebih.
c. **El Nino Kuat** (*Strong **El Nino***) yaitu jika anomali suhu muka laut di pasifik ekuator positif > 1, 5°C berlangsung selama 3 bulan berturut - turut atau lebih.

9. Tingkat Ketersediaan Air Tanah

Tingkat ketersediaan air tanah di suatu lokasi dihitung berdasarkan neraca air lahan tanaman, yang merupakan pengurangan curah hujan dan evapotranspirasi, hingga diperoleh ketersediaan air tanah. Dengan memperhatikan sifat fisik tanah dan kemampuan jelajah akar tanaman diperoleh tingkat ketersediaan air tanah dengan kriteria sebagai berikut:

- **Cukup** : Jika berada pada tingkat Kapasitas Lapang (KL);
- **Sedang** : Jika berada pada tingkat antara Kapasitas Lapang (KL) dan Titik Layu Permanen (TLP);
- **Kurang** : Jika berada pada tingkat kurang dari Titik Layu Permanen (TLP) yang menandakan tanaman dalam kondisi kekeringan.

10. Kekeringan Meteorologis

Kekeringan Meteorologis adalah berkurangnya curah hujan dari keadaan normalnya dalam jangka waktu yang panjang (bulanan, dua bulanan, tiga bulanan dan seterusnya).

Curah Hujan Tiga Bulanan adalah jumlah curah hujan selama tiga bulan, yang digunakan sebagai dasar untuk menghitung nilai SPI.

Standardized Precipitation Index **(SPI)** adalah indeks yang digunakan untuk menentukan penyimpangan curah hujan terhadap normalnya, dalam suatu periode waktu yang panjang (bulanan, dua bulanan, tiga bulanan dan seterusnya). Nilai SPI dihitung menggunakan metoda statistik probabilistik distribusi gamma. Berdasarkan nilai SPI ditentukan tingkat kekeringan dan kebasahan dengan kategori sebagai berikut:

a. **Tingkat Kekeringan** **:**
   1) Sangat Kering : Jika nilai SPI ≤ -2,00
   2) Kering : Jika nilai SPI – 1,50 s/d -1,99
   3) Agak Kering : Jika nilai SPI - 1,00 s/d -1,49

b. **Normal** **:** Jika nilai SPI - 0,99 s/d 0,99

c. **Tingkat Kebasahan:**
   1) Sangat Basah : Jika nilai SPI ≥ 2,00
   2) Basah : Jika nilai SPI 1,50 s/d 1,99
   3) Agak Basah : Jika nilai SPI 1,00 s/d 1,49

1-month Standardized Precipitation Index **(SPI)** sangat mirip dengan peta persentase curah hujan normal selama satu bulan. Di daerah dimana curah hujan biasanya rendah selama satu bulan dapat menghasilkan SPI negatif atau positif yang besar meskipun perbedaan rata-rata relatif kecil. Dalam menganalisis SPI 1- bulanan sangat diperlukan pemahaman klimatologi dari daerah tersebut.

3-month Standardized Precipitation Index **(SPI)** memberikan perbandingan curah hujan selama periode 3 bulan tertentu dengan total curah hujan dari periode 3 bulan yang sama untuk semua tahun yang telah ada dalam data histori. Sebagai contoh, jika diketahui sebuah SPI 3 bulanan yang dihitung di akhir bulan Juli adalah merupakan hasil perbandingan total curah hujan Januari-Juli-September di tahun tertentu dengan total curah hujan Januari-Juli-September untuk semua tahun. SPI 3 bulanan dapat mencerminkan kondisi kelembaban jangka pendek dan menengah serta mencerminkan estimasi curah hujan pada suatu musim.

I. RINGKASAN

A. PANTAUAN

Pantauan serta prediksi Badan Meteorologi, Klimatologi, dan Geofisika (BMKG) tentang kondisi faktor pengendali curah hujan di wilayah Indonesia yaitu: **Angin Monsun, Suhu Perairan Indonesia, El Nino, La Nina,** dan **Dipole Mode Indeks.**

1. Sirkulasi Monsun Asia - Australia

a. **Monitoring:** Pada bulan Maret 2025 terpantau Monsun Asia aktif dan Monsun Australia tidak aktif.

b. **Prediksi:** Monsun Asia diprediksi masih terus aktif pada bulan April 2025 dengan intensitas sama dengan klimatologisnya. Monsun Australia diprediksi mulai aktif pada Dasarian I April sampai dengan Dasarian III April 2025.

2. Suhu Muka Laut Perairan Indonesia

a. **Monitoring:** Suhu muka laut di sebagian besar perairan Indonesia termasuk wilayah NTB cenderung lebih dingin dibandingkan normalnya.

b. **Prediksi:** Anomali SST Perairan Indonesia periode April hingga September 2025, secara umum diprediksi akan didominasi oleh Normal hingga anomali positif (lebih hangat) dengan kisaran nilai +0.25 hingga +2.0 °C.

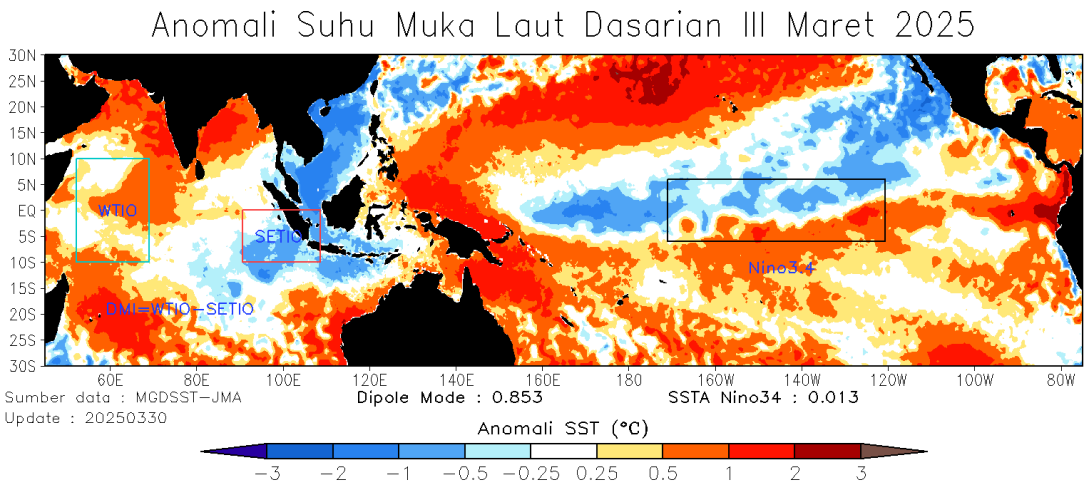

Gambar 1. Anomali Suhu Muka Laut Update Dasarian III Maret 2025
(Sumber: MGDSST – JMA)

B. FENOMENA REGIONAL / GLOBAL

1. El Nino - La Nina

Hingga akhir bulan Maret 2025 kondisi suhu muka laut di Ekuator Pasifik Tengah (Nino 3.4) terpantau berada pada kondisi Netral dengan nilai indeks pada wilayah Nino 3.4 sebesar 0,013. Sementara itu, Indeks Osilasi Selatan (SOI) pada bulan Maret 2025 bernilai +13,2. BMKG memprediksi bahwa kondisi Netral tetap berpotensi terjadi dan dapat berlangsung hingga periode April - Juni 2025.

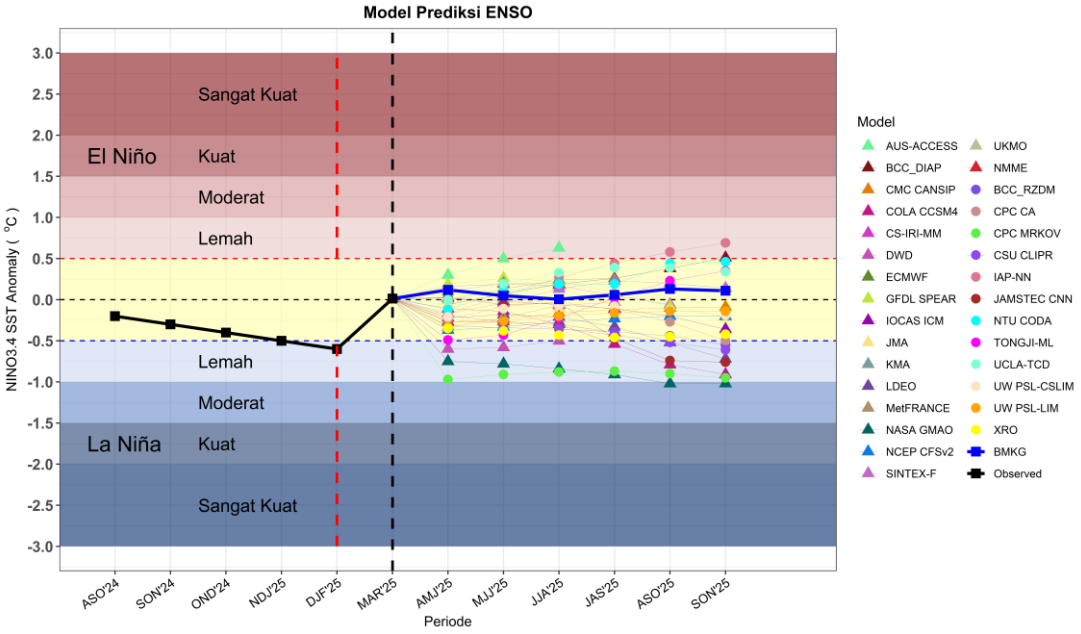

Grafik 1. Peluang ENSO, Update Maret 2025
(Sumber: BMKG)

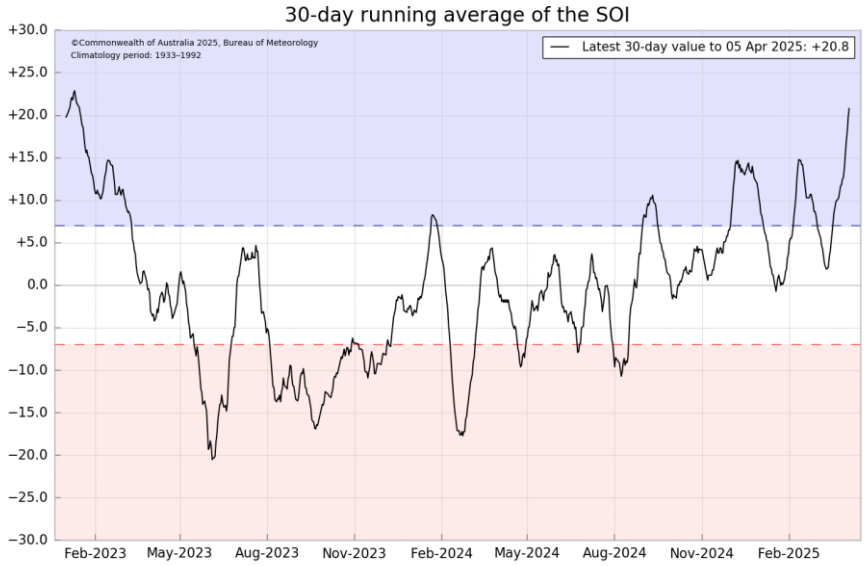

Grafik 2. Nilai SOI Bulanan, Update Maret 2025
(Sumber: bom.gov.au)

2. Perkembangan Fenomena Global

a. Tekanan Udara

Secara umum pada bulan Maret 2025, rata-rata tekanan udara di Provinsi Nusa Tenggara Barat berada pada kisaran 1008.0 mb. Tekanan udara Benua Maritim Indonesia (BMI) berkisar antara 1004.0 mb s/d 1012.0 mb.

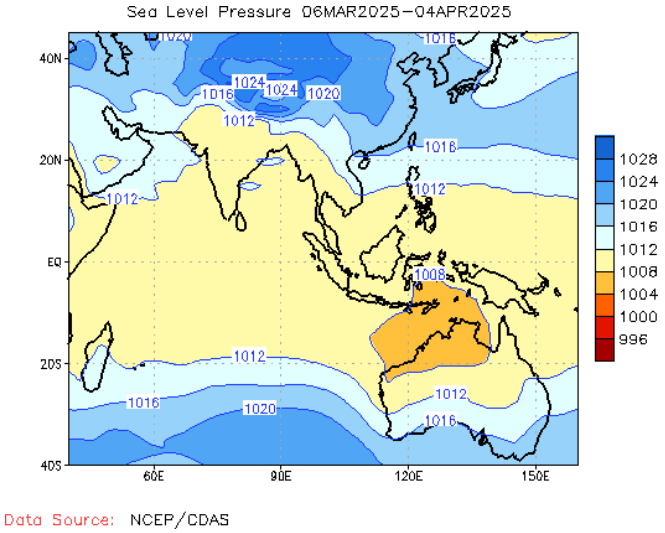

Gambar 2. Tekanan Udara Permukaan Rata-Rata 30 Hari

(Sumber: https://psl.noaa.gov/)

b. Arah dan Kecepatan Angin

Arah dan kecepatan angin selama bulan Maret 2025, wilayah Indonesia didominasi angin baratan dengan kecepatan angin berkisar 4 – 8m/s. Terdapat belokan angin di wilayah pulau Sumatra dan Kalimantan.

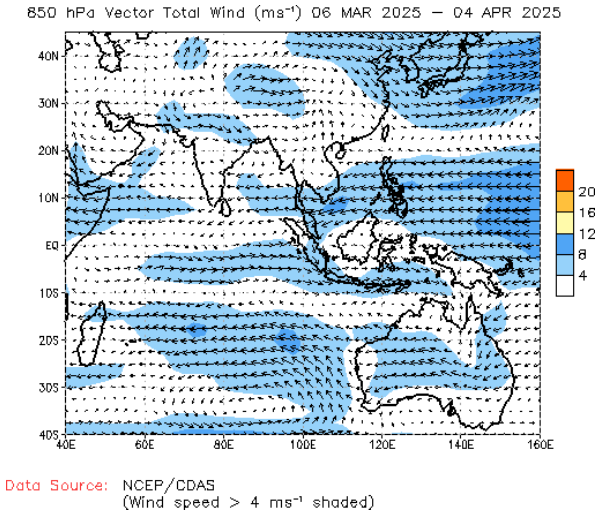

Gambar 3. Angin Lapisan 850 milibar (m/s) Bulan Maret 2025

(Sumber: NCEP)

3. Kondisi Terkini Iklim Provinsi Nusa Tenggara Barat

a. Kondisi Curah Hujan di NTB

Selama bulan Maret 2025 kondisi curah hujan berada pada kategori menengah hingga sangat tinggi dengan sedikit wilayah dengan kategori rendah. Curah hujan yang terjadi di wilayah NTB berada pada rentang nilai 8 mm – >500 mm per bulan. Curah Hujan tertinggi tercatat terjadi di Pos Hujan Senaru, Kabupaten Lombok Utara senilai 694.1 mm/bulan. Sedangkan sifat hujan wilayah NTB bervariasi dari kategori Bawah Normal (BN) hingga kategori Atas Normal (AN).

b. Temperatur dan Kelembaban Udara

- Suhu maksimum di Pulau Lombok 33.8°C dan di Pulau Sumbawa tercatat 34.4°C.
- Suhu minimum di Pulau Lombok 21.2°C dan di Pulau Sumbawa tercatat 22.6°C.
- Kelembaban udara di Pulau Lombok berkisar 53% - 100% dan di Pulau Sumbawa tercatat 58% –99%.

C. PREDIKSI

Dengan mempertimbangkan kondisi fisis, dinamika atmosfer, dan laut serta topografi lokal, diprediksi prospek kondisi iklim/musim 3 (tiga) bulan ke depan periode Mei hingga Juli 2025 adalah sebagai berikut:

1. Curah hujan bulan Mei 2025 diprediksi dalam kategori Rendah hingga Menengah dengan nilai curah hujan berkisar <20 - 300 mm/bulan dengan sifat hujan bervariasi dari Bawah Normal (BN) hingga Atas Normal (AN). Bulan Juni 2025 curah hujan diprediksi dalam kategori Rendah hingga Menengah berkisar <20 - 200 mm/bulan, dengan sifat hujan bervariasi dari Bawah Normal (BN) hingga Atas Normal (AN). Bulan Juli 2025 curah hujan secara umum diprediksi dalam kategori Rendah hingga Menengah berkisar antara <20 - 100 mm/bulan, dengan sifat hujan bervariasi dari Bawah Normal (BN) hingga Atas Normal (AN).
2. Suhu udara rata-rata di Pulau Lombok dan Pulau Sumbawa pada bulan Maret diprediksi berkisar antara 25.0 °C – 28.0°C dengan kelembaban udara (RH) berkisar antara 55% – 60%.
3. Kondisi musim wilayah NTB secara umum:

   Pada umumnya wilayah di Provinsi NTB diprediksi sudah berada pada periode musim kemarau pada bulan Mei 2025. Masyarakat dihimbau untuk waspada terhadap potensi bencana hidrometeorologi seperti angin kencang, kebakaran, dan kekeringan. Bencana dapat terjadi secara tiba-tiba dan bersifat lokal, sehingga kewaspadaan sangat diperlukan.

II. ANALISIS CURAH HUJAN

A. ANALISIS CURAH HUJAN BULAN MARET 2025

Berdasarkan hasil laporan curah hujan dari pengamat pos hujan kerjasama dan hasil analisis spasial, analisis curah hujan bulan Maret 2025 di Provinsi NTB adalah sebagai berikut:

Tabel 1. Analisis Curah Hujan Bulan Maret 2025

CURAH HUJAN (mm)	KABUPATEN / KOTA	WILAYAH KECAMATAN
0 - 20	Bima	Parado,
21 - 50	Bima	Sanggar, Bolo,
51 - 100	Bima	Monta, Palibelo,
101 - 150	Mataram	Mataram,
	Lombok Timur	Pringgabaya,
	Sumbawa	Labangka,
	Dompu	Manggalewa, Kilo,
	Kota Bima	Raba,
	Bima	Sape, Woha, Langgudu, Soromandi, Belo, Lambitu,
151 - 200	Lombok Timur	Labuhan Haji,
	Sumbawa	Moyo Hilir, Lape, Maronge, Tarano, Lopok, Lantung,
	Dompu	Woja,
	Bima	Wera, Lambu,
201 - 300	Lombok Barat	Gunung Sari, Batu Layar, Kediri,
	Lombok Timur	Sukamulia, Aikmel, Swela, Keruak, Wanasaba,
	Sumbawa Barat	Sekongkang, Taliwang, Maluk,
	Sumbawa	SBW Diperta, SBW BMKG, Plampang, Empang, Lunyuk, Moyo Hulu, Ropang, Labuhan Badas, Rhee, Unter Iwes,
	Dompu	Huu, Kempo, Dompu, Pajo,
	Kota Bima	Rasanae Timur, Rasanae Barat, Asakota, Mpunda,
	Bima	Wawo, Madapangga,
301 - 400	Mataram	Ampenan, Cakranegara, Selaparang, Sekarbela, Sandubaya,
	Lombok Barat	Narmada, Sekotong, Lingsar, Labuapi,
	Lombok Utara	Gangga, Pemenang,
	Lombok Tengah	Praya Barat, Pringgarata, Pujut, Janapria, Praya, Praya Barat Daya, Praya Tengah, Jonggat,
	Lombok Timur	Jerowaru, Masbagik, Sambelia, Sikur, Selong, Pringgasela, Suralaga, Sakra Timur, Sakra Barat,
	Sumbawa Barat	Seteluk, Poto Tano, Brang Rea,
	Sumbawa	Buer, Utan, Lenangguar, Batulanteh, Alas Barat, Moyo Utara, Orong Telu,
	Dompu	Pekat,
	Bima	Ambalawi,
401 - 500	Lombok Barat	Gerung, Lembar, Kuripan,
	Lombok Utara	Tanjung, Bayan,
	Lombok Tengah	Praya Timur, Kopang, Batukliang,
	Lombok Timur	Mt. Gading, Sembalun, Sakra, Terara,
	Sumbawa Barat	Brang Ene,
	Sumbawa	Alas,
	Bima	Donggo, Tambora,
> 500	Lombok Utara	Kayangan,

	Lombok Tengah Sumbawa Barat	Batukliang Utara, Jereweh,

Peta Distribusi Curah Hujan bulan Maret 2025 dapat dilihat pada Lampiran 3

B. ANALISIS SIFAT HUJAN BULAN MARET 2025

Berdasarkan hasil laporan curah hujan dari pengamat pos hujan kerjasama dan hasil analisis spasial, hasil analisis sifat hujan bulan Maret 2025 di Provinsi Nusa Tenggara Barat adalah sebagai berikut:

Tabel 2. Analisis Sifat Hujan Bulan Maret 2025

KABUPATEN / KOTA	SIFAT HUJAN		
	ATAS NORMAL (AN)	NORMAL (N)	BAWAH NORMAL (BN)
Mataram	Ampenan, Cakranegara, Selaparang, Sekarbela, Sandubaya,	-	Mataram,
Lombok Barat	Gerung, Lembar, Narmada, Sekotong, Lingsar, Gunung Sari, Batu Layar, Kediri, Labuapi, Kuripan,	-	-
Lombok Utara	Tanjung, Gangga, Bayan, Pemenang,	Kayangan,	-
Lombok Tengah	Praya Timur, Praya Barat, Kopang, Janapria, Batukliang, Praya, Praya Barat Daya, Praya Tengah, Batukliang Utara, Jonggat,	Pringgarata, Pujut,	-
Lombok Timur	Jerowaru, Mt. Gading, Sukamulia, Pringgabaya, Masbagik, Sambelia, Sembalun, Sikur, Swela, Sakra, Terara, Selong, Suralaga, Labuhan Haji, Sakra Timur, Sakra Barat,	Aikmel, Keruak,	Pringgasela, Wanasaba,
Sumbawa Barat	Seteluk, Poto Tano, Sekongkang, Jereweh, Brang Rea, Maluk, Brang Ene,	Taliwang,	-
Sumbawa	Alas, Buer, Utan, SBW BMKG, Lape, Lenangguar, Empang, Lunyuk, Moyo Hulu, Ropang, Alas Barat, Labuhan Badas, Rhee, Unter Iwes, Moyo Utara, Orong Telu,	SBW Diperta, Plampang, Batulanteh, Maronge, Tarano, Lopok, Lantung,	Moyo Hilir, Labangka,
Dompu	Huu, Kempo, Kilo, Pekat, Pajo,	Dompu, Woja,	Manggalewa,
Kota Bima	Asakota,	Rasanae Timur,	Raba, Rasanae Barat, Mpunda,
Bima	Bolo, Sape, Wawo, Donggo, Ambalawi, Langgudu, Lambu, Tambora, Soromandi, Lambitu,	Wera,	Sanggar, Monta, Palibelo, Woha, Madapangga, Parado, Belo,

Peta Analisis Sifat Hujan bulan Maret 2025 dapat dilihat pada Lampiran 4

C. ANALISIS JUMLAH HARI HUJAN BULAN MARET 2025

Berdasarkan hasil laporan curah hujan dari pengamat pos kerjasama, dapat disampaikan analisis jumlah hari hujan bulan Maret 2025 di Provinsi Nusa Tenggara Barat, sebagai berikut:

Tabel 3. Analisis Hari Hujan Bulan Maret 2025

HARI HUJAN	KABUPATEN / KOTA	WILAYAH KECAMATAN
0 - 10	Mataram	Mataram,
	Lombok Barat	Batu Layar,
	Sumbawa	Labangka,
	Kota Bima	Rasanae Timur,
	Bima	Sanggar, Monta, Bolo, Sape, Wera, Langgudu,
11 - 20	Mataram	Ampenan, Cakranegara, Selaparang, Sekarbela,
	Lombok Barat	Gerung, Lembar, Narmada, Sekotong, Gunung Sari, Kediri, Labuapi, Kuripan,
	Lombok Utara	Tanjung, Gangga, Bayan,
	Lombok Tengah	Praya Timur, Praya Barat, Pringgarata, Kopang, Pujut, Janapria, Praya, Praya Barat Daya, Praya Tengah, Jonggat,
	Lombok Timur	Jerowaru, Mt. Gading, Sukamulia, Pringgabaya, Aikmel, Masbagik, Sambelia, Sembalun, Sikur, Swela, Keruak, Sakra, Selong, Pringgasela, Wanasaba, Labuhan Haji, Sakra Timur, Sakra Barat,
	Sumbawa Barat	Sekongkang, Jereweh, Taliwang, Maluk, Brang Ene,
	Sumbawa	Alas, Buer, Utan, Moyo Hilir, SBW Diperta, Lape, Plampang, Empang, Lunyuk, Batulanteh, Alas Barat, Labuhan Badas, Rhee, Unter Iwes, Moyo Utara, Maronge, Tarano, Lopok, Lantung,
	Dompu	Manggalewa, Huu, Kilo, Pekat, Pajo,
	Kota Bima	Raba, Asakota, Mpunda,
	Bima	Palibelo, Woha, Wawo, Donggo, Ambalawi, Lambu,
> 20	Mataram	Sandubaya,
	Lombok Barat	Lingsar,
	Lombok Utara	Pemenang, Kayangan,
	Lombok Tengah	Batukliang, Batukliang Utara,
	Lombok Timur	Terara, Suralaga,
	Sumbawa Barat	Seteluk, Poto Tano, Brang Rea,
	Sumbawa	SBW BMKG, Lenangguar, Moyo Hulu, Ropang, Orong Telu,
	Dompu	Kempo, Dompu, Woja,
	Bima	Madapangga,

Peta Distribusi Hari Hujan bulan Maret 2025 di Prov. NTB dapat dilihat pada Lampiran 5.

D. INFORMASI CURAH HUJAN LEBAT HINGGA EKSTREM BULAN MARET 2025

Berdasarkan kriteria curah hujan harian BMKG, hujan lebat adalah hujan yang terukur dalam 24 jam sebesar 51 - 100 1mm, hujan sangat lebat adalah hujan yang terukur dalam 24 jam sebesar 101 - 150 mm, sedangkan hujan ekstrem adalah hujan yang terukur >150 mm dalam 24 jam. Berdasarkan hasil laporan curah hujan dari pengamat pos kerjasama, dapat disampaikan informasi curah hujan lebat hingga ekstrem bulan Februari 2025 di Provinsi Nusa Tenggara Barat, sebagai berikut:

Tabel 4. Kejadian Curah Hujan Lebat Hingga Ekstrem Maret 2025

CURAH HUJAN (mm) / HARI	KABUPATEN / KOTA	WILAYAH KECAMATAN
CURAH HUJAN LEBAT (50 - 100 mm)	Mataram	Ampenan (19, 21), Cakranegara (19, 21), Selaparang (19, 21),
	Lombok Barat	Batu Layar (19, 21), Buwun Mas (20), Banyu Urip (19, 20, 21, 29), Gerung (3, 13, 19, 21), Gunung Sari (19, 21), Labuapi (19, 20, 21), Lembar (19, 20, 21), Narmada (21), Pelangan (21, 25), Rumak (19, 20, 21), Sekotong (19, 21), Sigerongan (19, 20, 21), Kediri (21),
	Lombok Utara	Bayan (15, 19, 24), Santong (15, 18, 21, 23, 24), Gangga (15, 21), Pemenang (21), Pemenang Timur (19, 23), Sambik Bangkol (16, 21), Senaru (16, 18, 24), Tanjung (15),
	Lombok Tengah	Batukliang Utara (15, 19, 20, 21), Praya Tengah (19, 20, 21), Praya Barat Daya (19, 20, 21), Janapria (19, 20), Kopang (20, 21, 28), Batukliang (15, 20, 21, 28), Mertak (21), Praya Timur (14, 19, 21), Bilelando (20, 31), Praya (20, 21), Praya Barat (19, 20, 21, 29), Pringgarata (20, 21), Pujut (19, 20, 21), Puyung (20, 22, 23), Selong Belanak (19, 20, 21), Stamet BIL (19, 20, 21, 29),
	Lombok Timur	Aikmel (28), Wanasaba (19, 20), Keruak (20), Kokok Putih (24, 25), Montong Gading (20, 21), Labuhan Pandan (25), Lenek Duren (8, 14, 18, 20, 21, 28), Sikur (20, 28), Perigi (19), Pringgasela (13, 20, 21), Rarang Selatan (20, 28), Rensing Sakra Barat (14, 19, 21), Sambelia (9, 31), Sembalun (25, 30, 31), Sukamulia (20, 28), Swela (18), Terara (18, 20, 28),
	Sumbawa Barat	Brang Ene (19, 20, 21), Brang rea (20), Maluk (19, 21), Tano (9), Jereweh (19, 21), Taliwang (20), Sekongkang (21, 22),
	Sumbawa	Alas (9, 14, 18), Alas Barat (9), Batulanteh (30), Buer (14), Lunyuk (19), Orong Telu (13, 18, 20), Moyo Utara (23), Utan (13), Unter Iwes (23, 25),
	Dompu	Dompu (30), Huu (19, 30), Manggalewa (30), Pajo (20, 30), Pekat (18, 24), Kempo (13),
	Kota Bima	Rasanae Timur (12),
	Bima	Donggo (11, 12), Lambu (31), Palibelo Teke (1), Tambora (14), Langgudu (31),
CURAH HUJAN SANGAT LEBAT (100 - 150 mm)	Mataram	-
	Lombok Barat	Buwun Mas (19, 21), Pelangan (19),
	Lombok Utara	Pemenang Timur (21), Senaru (14, 15), Tanjung (21),
	Lombok Tengah	Batukliang Utara (28), Mertak (19), Bilelando (19, 21), Praya (19),
	Lombok Timur	Jerowaru (19), Montong Gading (28), Masbagik (28),
	Sumbawa Barat	Jereweh (20),

	Sumbawa	Alas Barat (14), Buer (9),
	Dompu	-
	Kota Bima	-
	Bima	Tambora (24),
CURAH HUJAN EKSTREM (> 150 mm)	Mataram	-
	Lombok Barat	-
	Lombok Utara	-
	Lombok Tengah	-
	Lombok Timur	-
	Sumbawa Barat	-
	Sumbawa	-
	Dompu	-
	Kota Bima	-
	Bima	-

III. PREDIKSI CURAH HUJAN

Prediksi curah hujan dan sifat hujan bulan Mei, Juni, dan Juli 2025 diperoleh dari perhitungan model statistik *probabilistik* dan *moving average,* dengan mempertimbangkan dinamika atmosfer baik skala regional maupun global, kondisi topografi lokal masing-masing daerah, serta justifikasi prakirawan. Adapun data prediksi curah hujan periode bulan Mei, Juni, dan Juli 2025 disajikan pada lampiran 2.

A. PREDIKSI HUJAN BULAN MEI 2025

1. Prediksi Curah Hujan Bulan Mei 2025

Tabel 5. Prediksi Curah Hujan Bulan Mei 2025

CURAH HUJAN (mm)	KABUPATEN / KOTA	WILAYAH KECAMATAN
0 - 20	Lombok Timur	Pringgabaya, Labuhan Haji,
	Sumbawa Barat	Jereweh,
	Bima	Langgudu,
21 - 50	Mataram	Mataram,
	Lombok Barat	Sekotong,
	Lombok Utara	Tanjung, Bayan,
	Lombok Tengah	Praya Timur, Pujut, Praya Tengah,
	Lombok Timur	Jerowaru, Sukamulia, Sambelia, Swela, Keruak, Sakra Barat,
	Sumbawa Barat	Poto Tano, Maluk, Brang Ene,
	Sumbawa	Alas, Utan, Moyo Hilir, SBW Diperta, SBW BMKG, Lape, Plampang, Lenangguar, Moyo Hulu,
	Kota Bima	Raba, Asakota,
	Bima	Monta, Palibelo, Woha, Wawo, Wera, Donggo, Lambu, Tambora, Parado, Soromandi, Belo, Lambitu,
51 - 100	Mataram	Ampenan, Selaparang,
	Lombok Barat	Gerung, Lembar, Gunung Sari, Batu Layar, Labuapi,
	Lombok Utara	Gangga, Pemenang,
	Lombok Tengah	Praya Barat, Pringgarata, Kopang, Janapria, Praya, Praya Barat Daya, Jonggat,
	Lombok Timur	Mt. Gading, Aikmel, Masbagik, Sembalun, Sikur, Terara, Pringgasela, Wanasaba,
	Sumbawa Barat	Seteluk, Sekongkang, Taliwang, Brang Rea,
	Sumbawa	Buer, Empang, Lunyuk, Batulanteh, Alas Barat, Labuhan Badas, Rhee, Unter Iwes, Moyo Utara, Tarano, Orong Telu,
	Dompu	Manggalewa, Huu, Dompu,
101 - 150	Mataram	Cakranegara,
	Lombok Barat	Narmada, Lingsar, Kediri,
	Lombok Utara	Kayangan,
	Lombok Tengah	Batukliang, Batukliang Utara,
	Sumbawa	Labangka,
	Dompu	Kilo,
	Kota Bima	Rasanae Barat, Mpunda,
	Bima	Sape,
151 - 200	Mataram	Sekarbela,
	Lombok Barat	Kuripan,
	Lombok Timur	Sakra Timur,
	Sumbawa	Ropang, Maronge, Lopok, Lantung,
	Dompu	Kempo, Woja, Pekat,
	Bima	Sanggar, Bolo, Ambalawi,
201 - 300	Mataram	Sandubaya,
	Lombok Timur	Sakra, Selong, Suralaga,

	Dompu	Pajo,
	Kota Bima	Rasanae Timur,
	Bima	Madapangga,

Peta Prediksi Curah Hujan Mei 2025 di Prov.NTB dapat dilihat pada Lampiran 7

2. Prediksi Sifat Hujan Bulan Mei 2025

Tabel 6. Prediksi Sifat Hujan Bulan Mei 2025

KABUPATEN / KOTA	SIFAT HUJAN		
	ATAS NORMAL	NORMAL	BAWAH NORMAL
	(AN)	(N)	(BN)
Mataram	-	Ampenan, Cakranegara, Selaparang, Sekarbela, Sandubaya,	Mataram,
Lombok Barat	-	Gerung, Lembar, Narmada, Sekotong, Lingsar, Gunung Sari, Batu Layar, Kediri, Kuripan,	Labuapi,
Lombok Utara	-	Tanjung, Gangga, Bayan, Pemenang,	Kayangan,
Lombok Tengah	Batukliang,	Praya Timur, Praya Barat, Kopang, Janapria, Praya, Praya Barat Daya, Praya Tengah, Batukliang Utara, Jonggat,	Pringgarata, Pujut,
Lombok Timur	-	Jerowaru, Mt. Gading, Sukamulia, Pringgabaya, Aikmel, Masbagik, Sambelia, Sembalun, Sikur, Swela, Sakra, Selong, Pringgasela, Suralaga, Wanasaba, Sakra Timur,	Keruak, Terara, Labuhan Haji, Sakra Barat,
Sumbawa Barat	Jereweh,	Seteluk, Sekongkang, Taliwang, Brang Rea, Maluk,	Poto Tano, Brang Ene,
Sumbawa	Lape, Alas Barat, Labuhan Badas, Rhee, Unter Iwes, Moyo Utara, Orong Telu,	Buer, Utan, Moyo Hilir, SBW Diperta, SBW BMKG, Empang, Lunyuk, Batulanteh, Moyo Hulu, Ropang, Labangka, Maronge, Tarano, Lopok, Lantung,	Alas, Plampang, Lenangguar,
Dompu	Huu, Kempo, Kilo, Woja, Pekat, Pajo,	Manggalewa, Dompu,	-
Kota Bima	Rasanae Timur,	Rasanae Barat, Asakota, Mpunda,	Raba,
Bima	Sanggar, Bolo, Sape, Ambalawi, Madapangga,	Monta, Palibelo, Woha, Donggo, Langgudu, Lambu, Tambora, Parado, Soromandi, Lambitu,	Wawo, Wera, Belo,

Peta Prediksi Sifat Hujan bulan Mei 2025 di Prov. NTB dapat dilihat pada Lampiran 8.

B. PREDIKSI HUJAN BULAN JUNI 2025

1. Prediksi Curah Hujan Bulan Juni 2025

Tabel 7. Prediksi Curah Hujan Bulan Juni 2025

CURAH HUJAN (mm)	KABUPATEN / KOTA	WILAYAH KECAMATAN
0 - 20	Lombok Utara	Tanjung,
	Lombok Tengah	Pujut, Praya Tengah,
	Lombok Timur	Jerowaru, Pringgabaya, Keruak, Terara, Wanasaba, Labuhan Haji, Sakra Barat,
	Sumbawa Barat	Seteluk, Poto Tano, Jereweh, Maluk,
	Sumbawa	Empang, Tarano,
	Bima	Palibelo, Belo,
21 - 50	Mataram	Ampenan,
	Lombok Barat	Gerung, Lembar, Narmada, Kediri,
	Lombok Utara	Gangga, Bayan, Pemenang,
	Lombok Tengah	Praya Timur, Praya Barat, Kopang, Janapria, Praya, Praya Barat Daya, Jonggat,
	Lombok Timur	Mt. Gading, Sukamulia, Aikmel, Sambelia, Sikur, Swela, Pringgasela,
	Sumbawa Barat	Sekongkang, Taliwang, Brang Rea, Brang Ene,
	Sumbawa	Alas, Buer, Utan, Moyo Hilir, SBW Diperta, SBW BMKG, Lape, Plampang, Lenangguar, Batulanteh, Moyo Hulu, Labuhan Badas, Rhee, Unter Iwes, Moyo Utara, Orong Telu,
	Dompu	Manggalewa, Huu,
	Kota Bima	Asakota,
	Bima	Monta, Woha, Langgudu, Lambu, Tambora, Parado, Soromandi, Lambitu,
51 - 100	Mataram	Cakranegara, Mataram, Selaparang,
	Lombok Barat	Sekotong, Lingsar, Gunung Sari, Batu Layar, Labuapi,
	Lombok Utara	Kayangan,
	Lombok Tengah	Pringgarata, Batukliang, Batukliang Utara,
	Lombok Timur	Masbagik, Sembalun,
	Sumbawa	Lunyuk, Alas Barat, Labangka,
	Dompu	Dompu, Woja,
	Kota Bima	Raba,
	Bima	Wawo, Wera, Donggo,
101 - 150	Mataram	Sekarbela,
	Lombok Timur	Sakra, Selong, Suralaga, Sakra Timur,
	Sumbawa	Ropang, Maronge, Lopok, Lantung,
	Dompu	Kilo,
	Bima	Bolo, Sape, Ambalawi,
151 - 200	Mataram	Sandubaya,
	Lombok Barat	Kuripan,
	Dompu	Kempo, Pekat, Pajo,
	Kota Bima	Rasanae Timur, Rasanae Barat, Mpunda,
	Bima	Sanggar,
201 - 300	Bima	Madapangga,

Peta Prediksi Curah Hujan bulan Juni 2025 di Prov. NTB dapat dilihat pada Lampiran 9.

2. Prediksi Sifat Hujan Bulan Juni 2025

Tabel 8. Prediksi Sifat Hujan Bulan Juni 2025

KABUPATEN / KOTA	SIFAT HUJAN		
	ATAS NORMAL (AN)	NORMAL (N)	BAWAH NORMAL (BN)
Mataram	Selaparang,	Cakranegara, Mataram, Sekarbela, Sandubaya,	Ampenan,
Lombok Barat	Sekotong, Gunung Sari,	Lembar,	Gerung, Narmada, Lingsar, Batu Layar, Kediri, Labuapi, Kuripan,
Lombok Utara	Pemenang,	Tanjung, Gangga, Bayan, Kayangan,	-
Lombok Tengah	Praya Timur,	Praya Barat, Pringgarata, Kopang, Janapria, Batukliang, Praya Barat Daya, Praya Tengah, Batukliang Utara, Jonggat,	Pujut, Praya,
Lombok Timur	Suralaga, Sakra Timur,	Jerowaru, Mt. Gading, Sukamulia, Pringgabaya, Aikmel, Masbagik, Sambelia, Sembalun, Sikur, Swela, Sakra, Selong, Wanasaba,	Keruak, Terara, Pringgasela, Labuhan Haji, Sakra Barat,
Sumbawa Barat	-	Sekongkang, Jereweh, Maluk,	Seteluk, Poto Tano, Taliwang, Brang Rea, Brang Ene,
Sumbawa	Moyo Hilir, SBW Diperta, SBW BMKG, Lape, Plampang, Batulanteh, Moyo Hulu, Alas Barat, Labuhan Badas, Rhee, Unter Iwes, Moyo Utara, Orong Telu,	Alas, Utan, Lenangguar, Empang, Lunyuk, Ropang, Labangka, Maronge, Tarano, Lopok, Lantung,	Buer,
Dompu	Huu, Kempo, Kilo, Pekat, Pajo,	Manggalewa,	Dompu, Woja,
Kota Bima	Raba, Rasanae Timur, Asakota,	Rasanae Barat, Mpunda,	-
Bima	Sanggar, Palibelo, Bolo, Sape, Woha, Wawo, Wera, Donggo, Ambalawi, Langgudu, Lambu, Madapangga, Tambora, Soromandi, Belo, Lambitu,	-	Monta, Parado,

Peta Prediksi Sifat Hujan bulan Juni 2025 di Prov. NTB dapat dilihat pada Lampiran 10.

C. PREDIKSI HUJAN BULAN JULI 2025

1. Prediksi Curah Hujan Bulan Juli 2025

Tabel 9. Prediksi Curah Hujan Bulan Juli 2025

CURAH HUJAN (mm)	KABUPATEN / KOTA	WILAYAH KECAMATAN
0 - 20	Lombok Utara	Tanjung, Gangga, Bayan, Pemenang,
	Lombok Tengah	Praya Timur, Kopang,
	Lombok Timur	Jerowaru, Sukamulia, Pringgabaya, Sambelia, Swela, Keruak, Terara, Wanasaba, Labuhan Haji, Sakra Barat,
	Sumbawa Barat	Seteluk, Poto Tano, Sekongkang, Jereweh, Maluk,
	Sumbawa	Empang, Labuhan Badas, Rhee, Unter Iwes, Moyo Utara,
	Bima	Sanggar, Monta, Palibelo, Bolo, Sape, Langgudu, Tambora, Parado,
21 - 50	Mataram	Ampenan, Cakranegara, Mataram,
	Lombok Barat	Gerung, Lembar, Narmada, Sekotong, Lingsar, Gunung Sari, Batu Layar, Kediri, Labuapi,
	Lombok Utara	Kayangan,
	Lombok Tengah	Praya Barat, Pringgarata, Pujut, Janapria, Batukliang, Praya, Praya Barat Daya, Praya Tengah, Batukliang Utara, Jonggat,
	Lombok Timur	Mt. Gading, Aikmel, Masbagik, Sembalun, Sikur, Selong, Pringgasela, Suralaga, Sakra Timur,
	Sumbawa Barat	Taliwang, Brang Rea, Brang Ene,
	Sumbawa	Alas, Buer, Utan, Moyo Hilir, SBW Diperta, SBW BMKG, Lape, Plampang, Lenangguar, Lunyuk, Batulanteh, Moyo Hulu, Alas Barat, Maronge, Tarano, Lopok, Orong Telu,
	Dompu	Manggalewa, Huu, Dompu, Woja,
	Kota Bima	Raba, Asakota,
	Bima	Woha, Wera, Donggo, Ambalawi, Lambu, Soromandi, Belo, Lambitu,
51 - 100	Mataram	Selaparang, Sekarbela,
	Lombok Barat	Kuripan,
	Lombok Timur	Sakra,
	Sumbawa	Ropang, Labangka, Lantung,
	Dompu	Kilo,
	Kota Bima	Rasanae Barat, Mpunda,
	Bima	Wawo,
101 - 150	Mataram	Sandubaya,
	Dompu	Kempo,
151 -200	Dompu	Pekat, Pajo,
	Kota Bima	Rasanae Timur,
201 - 300	Bima	Madapangga,

Peta Prediksi Curah Hujan bulan Juli 2025 di Prov. NTB dapat dilihat pada Lampiran 11.

2. Prediksi Sifat Hujan Bulan Juli 2025

Tabel 10. Prediksi Sifat Hujan Bulan Juli 2025

KABUPATEN / KOTA	SIFAT HUJAN		
	ATAS NORMAL	NORMAL	BAWAH NORMAL
	(AN)	(N)	(BN)
Mataram	Mataram, Selaparang,	Ampenan, Cakranegara, Sekarbela,	Sandubaya,
Lombok Barat	Gerung, Lembar, Sekotong, Kediri,	Labuapi,	Narmada, Lingsar, Gunung Sari, Batu Layar, Kuripan,
Lombok Utara	-	Tanjung, Gangga, Bayan, Pemenang, Kayangan,	-
Lombok Tengah	-	Praya Timur, Praya Barat, Pringgarata, Pujut, Kopang, Janapria, Batukliang, Praya, Praya Barat Daya, Praya Tengah, Batukliang Utara, Jonggat,	-
Lombok Timur	-	Mt. Gading, Sukamulia, Pringgabaya, Aikmel, Masbagik, Sembalun, Sikur, Swela, Sakra, Selong, Suralaga, Labuhan Haji, Sakra Timur,	Jerowaru, Sambelia, Keruak, Terara, Pringgasela, Wanasaba, Sakra Barat,
Sumbawa Barat	-	Sekongkang, Taliwang, Maluk, Brang Ene,	Seteluk, Poto Tano, Jereweh, Brang Rea,
Sumbawa	Buer, Utan, Moyo Hilir, SBW Diperta, SBW BMKG, Lape, Plampang, Lenangguar, Empang, Batulanteh, Moyo Hulu, Ropang, Alas Barat, Labuhan Badas, Rhee, Unter Iwes, Moyo Utara, Maronge, Lopok, Orong Telu, Lantung,	Alas, Lunyuk, Labangka, Tarano,	-
Dompu	Manggalewa, Huu, Kempo, Kilo, Pekat, Pajo,	-	Dompu, Woja,
Kota Bima	Raba, Rasanae Timur, Rasanae Barat, Asakota, Mpunda,	-	-
Bima	Sape, Woha, Wawo, Wera, Donggo, Ambalawi, Langgudu, Lambu, Madapangga, Tambora, Soromandi, Belo, Lambitu,	Palibelo,	Sanggar, Monta, Bolo, Parado,

Peta Prediksi Sifat Hujan bulan Juli 2025 di Prov. NTB dapat dilihat pada Lampiran12.

IV. INFORMASI IKLIM

A. UNSUR IKLIM

1. Iklim Mikro Provinsi NTB

Berdasarkan pengamatan unsur cuaca dari Stasiun UPT BMKG di Provinsi NTB yang diperoleh dari laporan FKLIM 71 bulan Maret 2025 maka disampaikan laporan parameter iklim sebagai berikut:

Tabel 11. Unsur Pengamatan Cuaca setiap Stasiun Bulan Maret 2025

Pengamatan Unsur Cuaca		STASIUN BMKG PROV. NTB			
		Stasiun Klimatologi Nusa Tenggara Barat	Stasiun Meteorologi Z A M	Stasiun Meteorologi Sumbawa	Stasiun Meteorologi Bima
Suhu Udara (°C)	Rata - Rata	27.2	26.8	26.9	27.4
	Maksimum	33.8	33.8	34.4	33.8
	Tanggal	1	5	6	2
	Minimum	21.2	22.9	23.4	22.6
	Tanggal	19	19	18	2
Curah Hujan (mm)	Jumlah	347	420	260	66.2
	Hari Hujan	21	15	21	21
Penyinaran Matahari (%)	Rata-rata	56	40	56	52
	Tertinggi	100	92	100	100
	Tanggal	13	1	2, 6, dan 7	1 dan 12
	Terendah	0	0	0	0
	Tanggal	22	21	24 dan 25	15
Tekanan Udara (mb)	Rata-rata	1003.4	998.8	1008.7	1009.3
	Tertinggi	1006.1	1001.2	1011.1	1011.7
	Tanggal	1	19	1 dan 10	1
	Terendah	1000.0	995.8	1005.8	1006.3
	Tanggal	12	27	28	27
Kelembaban Udara (%)	Rata-rata	85	86	87	84
	Tertinggi	98	100	99	98
	Tanggal	4, 6, 9, 19, dan 29	1	25	1 dan 26
	Terendah	60	53	58	59
	Tanggal	3	5	6	3
Angin (knot)	Rata-rata	6.7	7.2	7.1	5.2
	Arah Terbanyak	270	300	135	45
	Variasi Arah	315	310	315	270
	Kec. Terbesar	25.2	25.2	39.6	36.0
	Tanggal	24	14 dan 24	24	3

2. Analisa Unsur Iklim Terhadap Nilai Ekstrem Stasiun Klimatologi Nusa Tenggara Barat

a. Curah Hujan

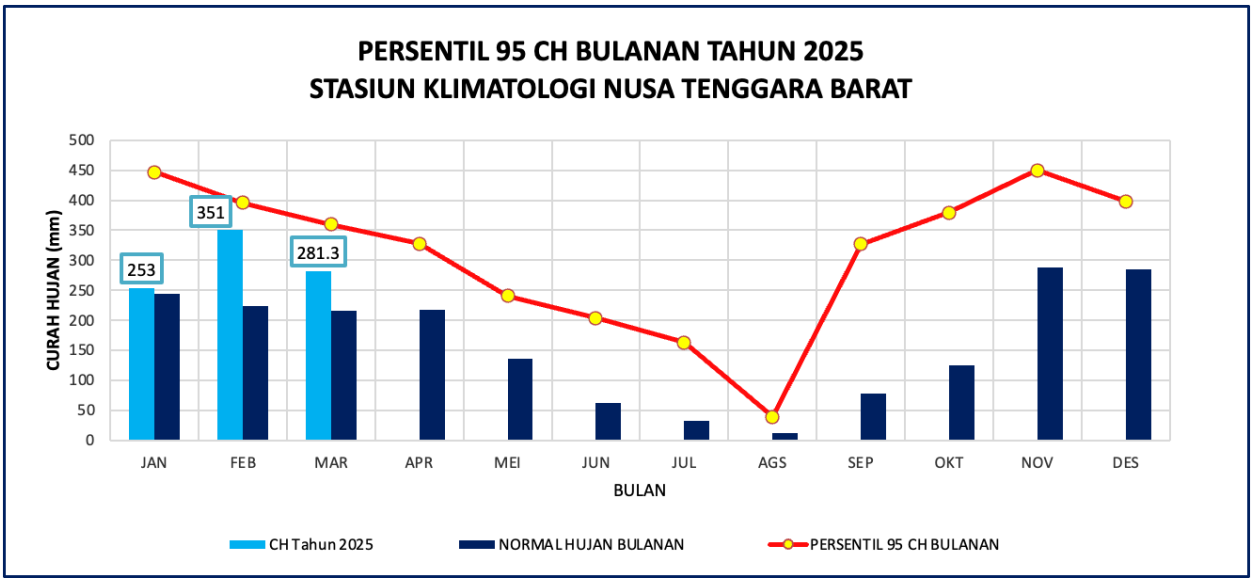

Grafik 3. Analisa Persentil 95 Curah Hujan Bulanan Stasiun Klimatologi Nusa Tenggara Barat Tahun 2025

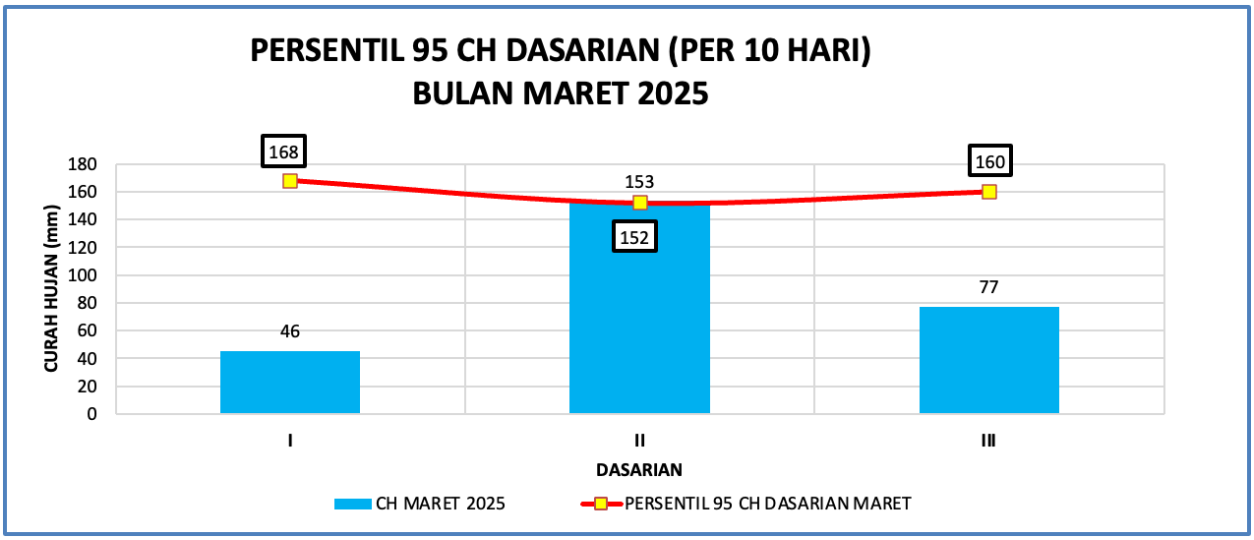

Grafik 4. Analisa Persentil 95 Curah Hujan Dasarian

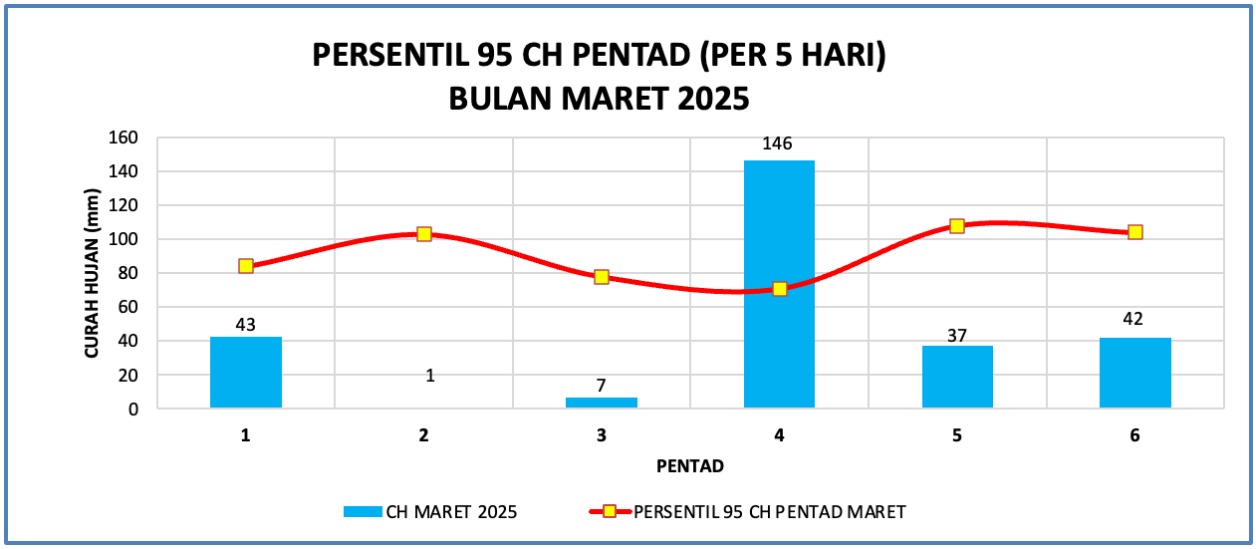

Grafik 5. Analisa Persentil 95 Curah Hujan Pentad

Berdasarkan Grafik 3, curah hujan di bulan Maret 2025 berada pada nilai diatas kondisi normalnya dan namun tidak termasuk ekstrem karena tidak melampaui nilai persentil 95, hal ini menunjukkan sifat hujan bulan Maret 2025 dalam kategori Atas Normal (AN). Pada grafik curah hujan Dasarian dapat dilihat bahwa curah hujan Dasarian II berada pada kategori curah hujan ekstrem karena jumlah curah hujan melebihi nilai persentil 95. Untuk pentad 5 harian seperti terlihat pada grafik 5, terdapat nilai curah hujan yang jauh melewati nilai persentil 95, yaitu pada pentad-4. Secara umum curah hujan yang terjadi pada Maret 2025 menunjukkan sifat hujan Atas Normal (AN), dengan kejadian hujan ekstrem pada Dasarian II (11-20) Maret.

b. Suhu Udara Maksimum dan Minimum

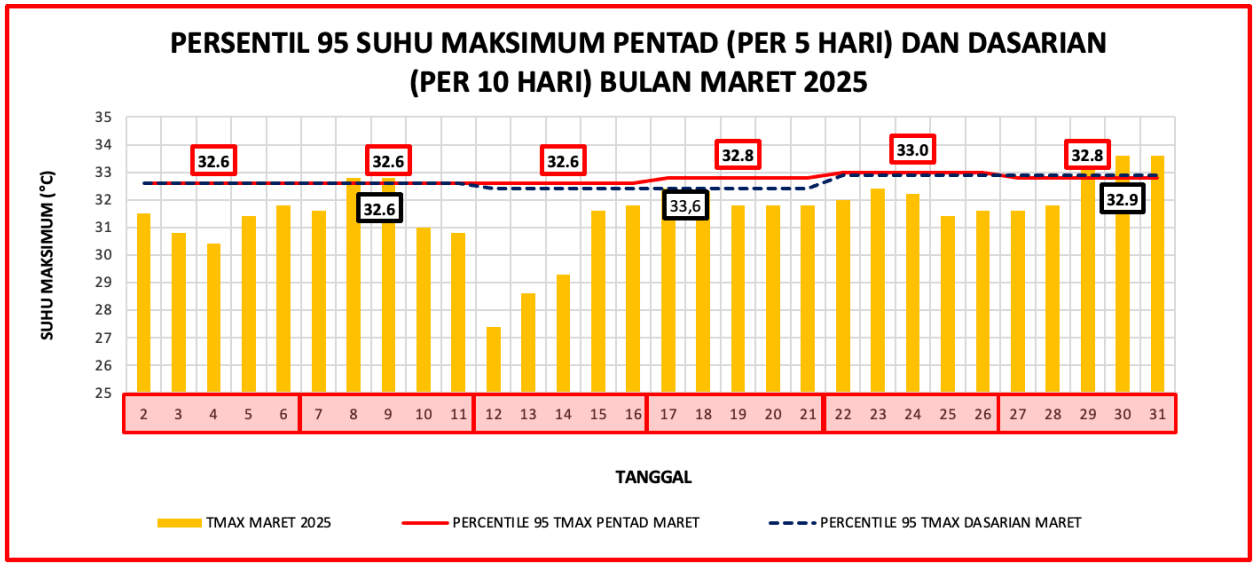

Grafik 6. Analisa Persentil 95 Suhu Udara Maksimum Pentad dan Dasarian

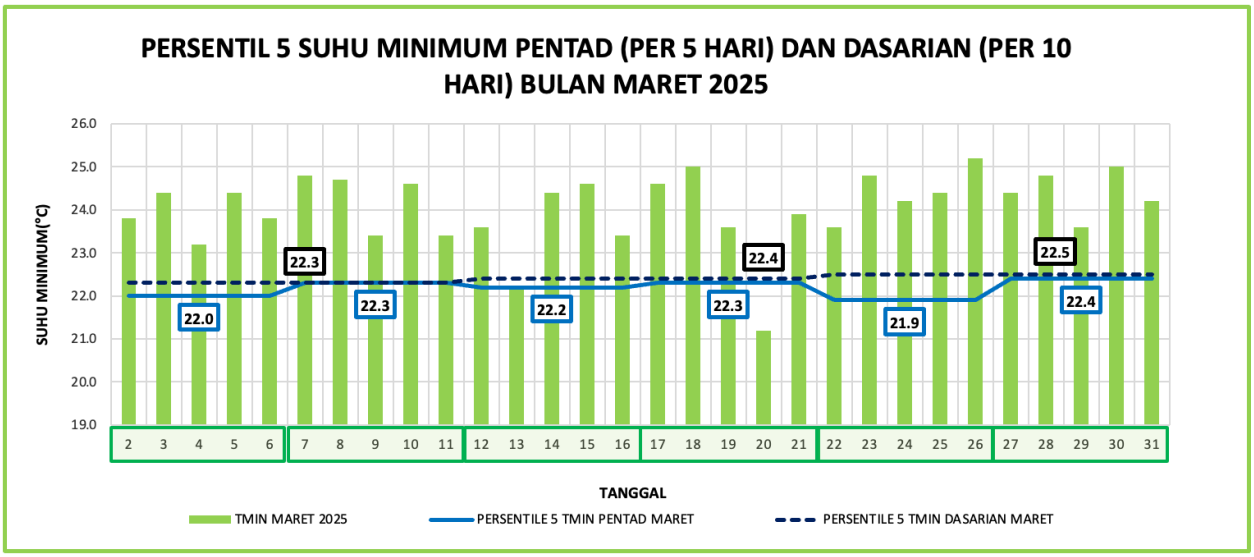

Grafik 7. Analisa Persentil 5 Suhu Udara Minimum Pentad dan Dasarian

Grafik di atas merupakan analisis kondisi ekstrem untuk suhu udara maksimum dan minimum harian yang terjadi di Stasiun Klimatologi Nusa Tenggara Barat. Grafik suhu maksimum menggunakan batas ekstrem persentil 95, di mana pada persentil 95 akan terlihat suhu maksimum ekstrem ketika terdapat grafik yang melewati garis persentil 95. Pada grafik suhu minimum, analisa ekstrem menggunakan persentil 5, di mana akan terlihat suhu minimum ekstrem ketika suatu grafik berada di bawah garis persentil 5.

Pada Grafik 6, dapat dilihat secara umum bulan Maret 2025 suhu udara maksimum harian dari skala pentad (5 harian) dan dasarian umumnya lebih rendah, namun terlihat pada akhir bulan Maret terdapat nilai suhu maksimum yang melebihi nilai persentil 95. Sedangkan pada Grafik 7, terlihat bahwa pada bulan Maret 2025 suhu udara minimum lebih tinggi jika dibandingkan dengan ambang batas ekstrem minimumnya (persentil 5). Hal ini mengindikasikan bahwa suhu minimum pada bulan Maret 2025 lebih hangat sepanjang bulan jika dibandingkan normalnya dalam skala pentad (5 harian) maupun dalam skala dasarian (10 harian).

c. Arah dan Kecepatan Angin

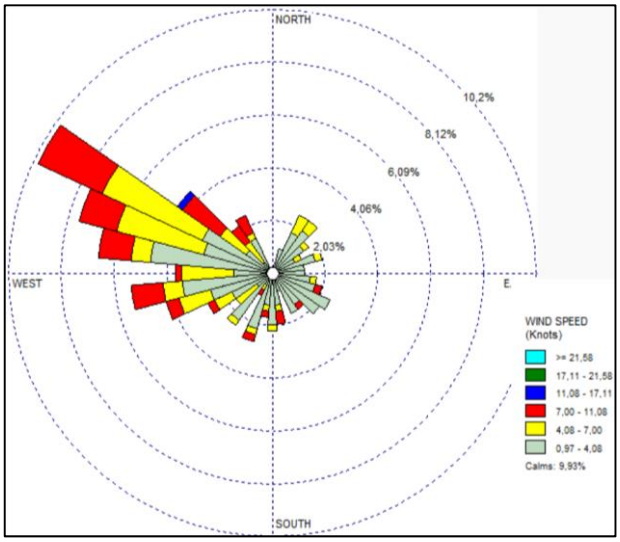

Grafik 8. Windrose Arah dan Kecepatan Angin di Stasiun Klimatologi Nusa Tenggara Barat

Gambar diatas merupakan gambaran kondisi angin pada bulan Maret 2025, di mana pada bulan tersebut angin yang bertiup di Stasiun Klimatologi Nusa Tenggara Barat didominasi oleh angin dari arah Barat dan Barat Laut. Angin dari arah Barat didominasi dengan kecepatan angin 1 – 11 knots (2 – 20 km/jam) dengan angin maksimum kecepatan 11 knot (19.8 km/jam) sedangkan angin dari Barat Laut didominasi kecepatan angin 1 – 14 Knots (2 – 20 km/jam) dengan kecepatan maksimum 14 knots (25 km/jam).

d. Suhu Tanah

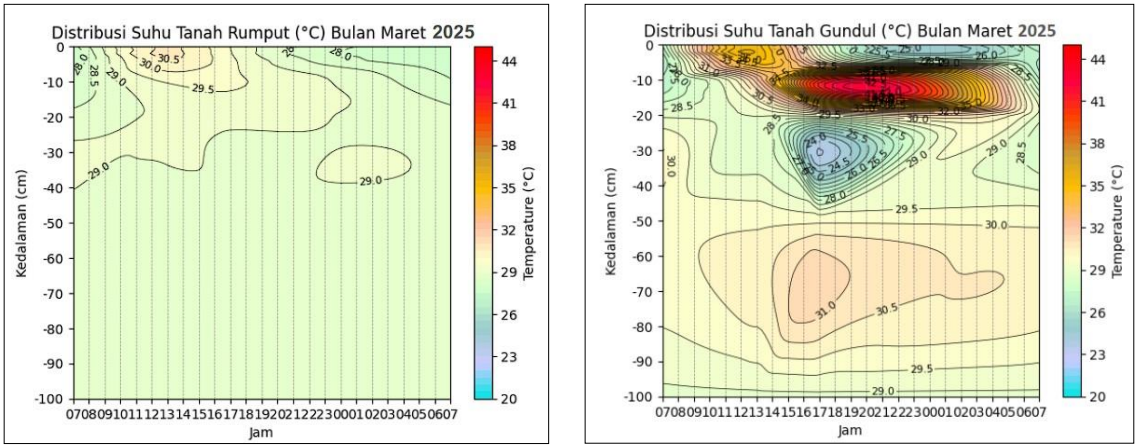

Grafik 9. Distribusi Suhu Tanah Stasiun Klimatologi Nusa Tenggara Barat

Berdasarkan grafik 9, monitoring suhu tanah berumput dan tanah gundul dapat dilihat suhu tanah gundul lebih hangat dan lebih berfluktuasi dibandingkan dengan suhu tanah berumput, terutama pada area permukaan. Hal ini dikarenakan suhu tanah gundul lebih cepat menyerap panas dan cepat pula melepas panas sehingga suhu tanah gundul cepat berfluktuasi. Suhu rata – rata tertinggi pada tanah rumput tercatat sebesar 30.6°C dan terendah tercatat sebesar 27.6°C. Adapun pada tanah gundul suhu rata – rata tertinggi tercatat sebesar 40.4°C dan terendah tercatat sebesar 26.4°C.

V. INFORMASI KEKERINGAN DAN AIR TANAH

Curah hujan yang terjadi selain digunakan untuk analisis dan prediksi curah hujan bulanan juga digunakan untuk melihat kondisi kekeringan di wilayah NTB. Pentingnya informasi kekeringan untuk masyarakat kami berikan dalam tiga informasi.

A. RINGKASAN

1. Analisis Kekeringan dan Kebasahan Bulan Januari – Maret 2025

Analisis tingkat kekeringan dan kebasahan dengan menggunakan indeks SPI untuk akumulasi curah hujan tiga bulanan Januari – Maret 2025 di wilayah Nusa Tenggara Barat berada pada kondisi dominan **Agak Basah.**

2. Prediksi Kekeringan dan Kebasahan Bulan Mei – Juli 2025

Prediksi tingkat kekeringan dan kebasahan dengan menggunakan indeks SPI untuk bulan Mei – Juli 2025 di wilayah Nusa Tenggara Barat diprediksi dalam kondisi **Normal.**

B. ANALISIS KEKERINGAN DAN KEBASAHAN BULAN JANUARI – MARET 2025

Analisis tingkat kekeringan dan kebasahan periode tiga bulanan (Januari – Maret 2025) Provinsi Nusa Tenggara Barat menggunakan indeks SPI disajikan pada Lampiran 13 untuk provinsi dan Lampiran 14 – Lampiran 15 untuk Pulau Lombok dan Pulau Sumbawa. Detail analisis tiap-tiap wilayah dapat dilihat pada Tabel 12 dan Tabel 13 yang menunjukan daerah kecamatan. Hasil analisis didasarkan pada pengamatan curah hujan periode tiga bulanan (Januari – Maret 2025) di wilayah Provinsi Nusa Tenggara Barat.

Tabel 12. Monitoring Tingkat Kekeringan Meteorologis

KABUPATEN	TINGKAT KEKERINGAN			
	SANGAT KERING	KERING	AGAK KERING	NORMAL
Mataram	-	-	-	Cakranegara, Mataram, Selaparang, Sandubaya,
Lombok Barat	-	-	-	Narmada, Lingsar, Gunung Sari, Batu Layar, Kediri, Labuapi, Kuripan,
Lombok Utara	-	-	-	-
Lombok Tengah	-	-	-	Pringgarata, Praya,
Lombok Timur	-	-	-	-
Sumbawa Barat	-	-	-	Seteluk, Poto Tano, Brang Rea,
Sumbawa	-	-	-	Alas, Utan, Lape, Batulanteh, Alas Barat, Maronge,
Dompu	-	-	-	Manggalewa, Kilo, Woja,
Bima	-	-	-	Sanggar, Monta, Ambalawi,
Kota Bima	-	-	-	Raba, Rasanae Barat, Asakota, Mpunda,

Tabel 13. Monitoring Tingkat Kebasahan Meteorologis

KABUPATEN	TINGKAT KEBASAHAN		
	AGAK BASAH	BASAH	SANGAT BASAH
Mataram	Ampenan, Sekarbela,	-	-
Lombok Barat	Gerung, Lembar, Sekotong,	-	-
Lombok Utara	Tanjung, Gangga, Bayan, Pemenang, Kayangan,	-	-
Lombok Tengah	Praya Timur, Praya Barat, Kopang, Pujut, Janapria, Batukliang, Praya Barat Daya, Praya Tengah, Batukliang Utara, Jonggat,	-	-
Lombok Timur	Jerowaru, Mt. Gading, Sukamulia, Pringgabaya, Aikmel, Masbagik, Sambelia, Sembalun, Sikur, Swela, Keruak, Sakra, Terara, Selong, Pringgasela, Suralaga, Wanasaba, Labuhan Haji, Sakra Timur, Sakra Barat,	-	-
Sumbawa Barat	Sekongkang, Jereweh, Taliwang, Maluk, Brang Ene,	-	-
Sumbawa	Buer, Moyo Hilir, Sumbawa,Plampang, Lenangguar, Empang, Lunyuk, Moyo Hulu, Ropang, Labuhan Badas, Labangka, Rhee, Unter Iwes, Moyo Utara, Tarano, Lopok, Orong Telu, Lantung,	-	-
Dompu	Huu, Kempo, Dompu, Pekat, Pajo,	-	-
Bima	Palibelo, Bolo, Sape, Woha, Wawo, Wera, Donggo, Langgudu, Lambu, Madapangga, Tambora, Parado, Soromandi, Belo, Lambitu,	-	-
Kota Bima	Rasanae Timur,	-	-

C. PREDIKSI KEKERINGAN DAN KEBASAHAN BULAN MEI - JULI 2025

Prediksi Indeks Kekeringan Meteorologis Bulan Mei – Juli 2025 menggunakan data prakiraan curah hujan bulan April – Mei 2025 disajikan pada Lampiran 16 untuk provinsi dan Lampiran 17 – Lampiran 18 untuk Pulau Lombok dan Pulau Sumbawa. Detail prediksi tiap-tiap wilayah dapat dilihat pada Tabel 14 dan Tabel 15 yang menunjukan daerah kecamatan.

Selain itu, informasi pendukung kekeringan lain yaitu Hari Tanpa Hujan Berturut-Turut (HTH) juga di update setiap dasarian dari data curah hujan yang di kumpulkan dari pos hujan kerja sama di wilayah NTB (Peta Monitoring Hari Tanpa Hujan Berturut-turut Update 31 Maret 2025 di Prov. NTB dapat dilihat pada lampiran 19).

Tabel 14. Prediksi Tingkat Kekeringan Meteorologis

KABUPATEN	TINGKAT KEKERINGAN			
	SANGAT KERING	KERING	AGAK KERING	NORMAL
Mataram	-	-	-	Ampenan, Cakranegara, Mataram, Selaparang, Sekarbela, Sandubaya,
Lombok Barat	-	-	-	Gerung, Lembar, Narmada, Sekotong, Lingsar, Gunung Sari, Batu Layar, Kediri, Labuapi, Kuripan,
Lombok Utara	-	-	-	Tanjung, Gangga, Bayan, Pemenang, Kayangan,
Lombok Tengah	-	-	-	Praya Timur, Praya Barat, Pringgarata, Kopang, Pujut, Janapria, Batukliang, Praya, Praya Barat Daya, Praya Tengah, Batukliang Utara, Jonggat,
Lombok Timur	-	-	-	Jerowaru, Mt. Gading, Sukamulia, Pringgabaya, Aikmel, Masbagik, Sambelia, Sembalun, Sikur, Swela, Keruak, Sakra, Terara, Selong, Pringgasela, Suralaga, Wanasaba, Labuhan Haji, Sakra Timur, Sakra Barat,
Sumbawa Barat	-	-	-	Seteluk, Poto Tano, Sekongkang, Jereweh, Taliwang, Brang Rea, Maluk, Brang Ene,
Sumbawa	-	-	-	Alas, Buer, Utan, Moyo Hilir, Sumbawa,Lape, Plampang, Lenangguar, Empang, Lunyuk, Batulanteh, Moyo Hulu, Ropang, Alas Barat, Labuhan Badas, Labangka, Rhee, Unter Iwes, Moyo Utara, Maronge, Tarano, Lopok, Orong Telu, Lantung,
Dompu	-	-	-	Manggalewa, Huu, Kempo, Dompu, Kilo, Woja, Pekat, Pajo,
Bima	-	-	-	Sanggar, Monta, Palibelo, Bolo, Sape, Woha, Wawo, Wera, Donggo, Ambalawi, Langgudu, Lambu, Madapangga, Tambora, Parado, Soromandi, Belo, Lambitu,
Kota Bima	-	-	-	Raba, Rasanae Timur, Rasanae Barat, Asakota, Mpunda,

Tabel 15. Prediksi Tingkat Kebasahan Meteorologis.

KABUPATEN	TINGKAT KEBASAHAN		
	AGAK BASAH	BASAH	SANGAT BASAH
Mataram	-	-	-
Lombok Barat	-	-	-
Lombok Utara	-	-	-
Lombok Tengah	-	-	-
Lombok Timur	-	-	-
Sumbawa Barat	-	-	-
Sumbawa	-	-	-
Dompu	-	-	-
Bima	-	-	-
Kota Bima	-	-	-

D. TINGKAT KETERSEDIAAN AIR TANAH

Tingkat Ketersediaan Air Tanah (KAT) dihitung berdasarkan neraca air lahan tanaman atau jumlah ketersediaan air. Ketersediaan (kadar) air dalam tanah merupakan suatu sistem penyangga bagi tanaman adalah yang berada atau ditahan oleh zona perakaran. Sebagai keluaran diperoleh informasi kondisi ketersediaan air tanah apakah cukup tersedia, sedang atau kurang sesuai dengan informasi fisika tanahnya.

Ketersediaan air tanah bulan Maret 2025 di Provinsi Nusa Tenggara Barat secara umum berada pada kriteria **Cukup**. Namun, terdapat juga wilayah yang berada pada kategori Sedang, yaitu Mataram, Batu Layar, dan Pringgabaya untuk di wilayah Pulau Lombok serta Labangka, Manggalewa, Kilo, Raba, Rasanae Barat, Mpunda, Sanggar, Monta, Palibelo, Bolo, Sape, Woha, Wera, Langgudu, Parado, Soromandi, dan Belo untuk pulau Sumbawa.

Tabel tingkat ketersediaan air tanah di kecamatan Provinsi Nusa Tenggara Barat, sebagai berikut:

Tabel 16. Tingkat Ketersediaan Air Tanah

Kriteria	Lokasi	
	Pulau Lombok	**Pulau Sumbawa**
Cukup	Ampenan, Cakranegara, Selaparang, Sekarbela, Sandubaya, Gerung, Lembar, Narmada, Sekotong, Lingsar, Gunung Sari, Kediri, Labuapi, Kuripan, Tanjung, Gangga, Bayan, Pemenang, Kayangan, Praya Timur, Praya Barat, Pringgarata, Kopang, Pujut, Janapria, Batukliang, Praya, Praya Barat Daya, Praya Tengah, Batukliang Utara, Jonggat, Jerowaru, Mt. Gading, Sukamulia, Aikmel, Masbagik, Sambelia, Sembalun, Sikur, Swela, Keruak, Sakra, Terara, Selong, Pringgasela, Suralaga, Wanasaba, Labuhan Haji, Sakra Timur.	Seteluk, Poto Tano, Sekongkang, Jereweh, Taliwang, Brang Rea, Maluk, Brang Ene, Alas, Buer, Utan, Moyo Hilir, Sumbawa,Lape, Plampang, Lenangguar, Empang, Lunyuk, Batulanteh, Moyo Hulu, Ropang, Alas Barat, Labuhan Badas, Rhee, Unter Iwes, Moyo Utara, Maronge, Tarano, Lopok, Orong Telu, Lantung, Huu, Kempo, Dompu, Woja, Pekat, Pajo, Rasanae Timur, Asakota, Wawo, Donggo, Ambalawi, Lambu, Madapangga, Tambora, Lambitu.
Sedang	Mataram, Batu Layar, Pringgabaya.	Labangka, Manggalewa, Kilo, Raba, Rasanae Barat, Mpunda, Sanggar, Monta, Palibelo, Bolo, Sape, Woha, Wera, Langgudu, Parado, Soromandi, Belo.
Kurang		

Peta Distribusi Ketersediaan Air Tanah bulan Maret 2025 di Provinsi NTB dapat dilihat pada Lampiran 6.

Lampiran 1. Data Curah Hujan Bulan Maret 2025 Provinsi NTB

Kabupaten / Kota	Wilayah Kecamatan	Normal (mm)	Maks		Min		Curah Hujan Maret 2025 (mm)	Sifat
			CH	Tahun	CH	Tahun		
Kota Mataram	Ampenan	130 - 175	304	2012	29	1997	359	AN
	Cakranegara	170 - 230	378	2000	48	2010	318	AN
	Mataram	147 - 199	338	2019	35	2014	108	BN
	Selaparang	152 - 205	417	1978	35	1997	354	AN
Lombok Barat	Gerung	153 - 207	387	2002	23	1983	421	AN
	Labuapi	211 - 286	461	2015	109	2016	321	AN
	Lembar	191 - 258	329	2017	57	2009	404	AN
	Narmada	223 - 302	512	2001	62	1983	320	AN
	Sekotong	193 - 261	390	1994	40	1983	379	AN
	Lingsar	193 - 261	292	2009	104	2022	336	AN
	Gunung Sari	157 - 213	645	1994	5	1997	297	AN
	Batu Layar	123 - 166	274	2024	7	2016	215	AN
	Kediri	185 - 251	355	2002	93	2017	281	AN
Lombok Utara	Tanjung	182 - 247	742	1971	6	1979	438	AN
	Gangga	257 - 348	702	2024	80	2014	375	AN
	Bayan	211 - 286	848	2024	46	1997	426	AN
	Pemenang	217 - 293	688	2012	84	2014	354	AN
	Kayangan	451 - 610	1074	2024	276	2014	565	N
Lombok Tengah	Praya Timur	182 - 246	564	1995	9	1991	423	AN
	Praya Barat	190 - 257	555	1994	31	1981	383	AN
	Pringgarata	268 - 362	583	2016	124	2011	322	N
	Kopang	192 - 259	441	1995	57	1987	418	AN
	Pujut	231 - 313	555	1985	32	1987	302	N
	Janapria	202 - 274	436	2024	32	1991	317	AN
	Batukliang	263 - 355	705	1994	76	1961	456	AN
	Praya	225 - 304	517.2	2010	125	2004	355	AN
	Batukliang Utara	297 - 402	556	2008	193	2015	685	AN
	Jonggat	184 - 248	476	1988	45	1983	342	AN
	Praya Tengah	164 - 222	276	2016	150	2019	326	AN
	Praya Barat Daya	247 - 335	423	2019	141	2024	345	AN
Lombok Timur	Jerowaru	155 - 210	591	1984	24	2010	334	AN
	Mnt. Gading	221 - 298	599	2012	9	1987	485	AN
	Sukamulia	185 - 250	346	2012	10	2004	262	AN
	Pringgabaya	77 - 105	182	2012	70	2016	122	AN
	Aikmel	203 - 274	359	2012	78	2016	258	N
	Masbagik	169 - 229	315	2012	74	2010	354	AN
	Sambelia	144 - 195	797	2012	49	2010	378	AN
	Sembalun	276 - 373	828	2012	140	2009	404	AN
	Sikur	248 - 336	670	1998	23	1983	371	AN
	Swela	170 - 230	306	2017	30	2009	275	AN

Kabupaten / Kota	Wilayah Kecamatan	Normal (mm)	Maks		Min		Curah Hujan Maret 2025 (mm)	Sifat
			CH	Tahun	CH	Tahun		
Lombok Timur	Wanasaba	274 - 371	392	2017	132	2021	240	BN
	Pringgasela	409 - 553	1124	2019	132	2016	352	BN
	Terara	270 - 365	483	2019	134	2016	403	AN
	Sakra Barat	192 - 260	293	2015	63	2018	397	AN
	Labuhan Haji	123 - 167	289	2019	22	2022	175	AN
	Keruak	211 - 285	448	2019	13	2016	275	N
Sumbawa Barat	Seteluk	149 - 202	406	1971	4	2004	309	AN
	Jereweh	39 - 52	252	2022	58	2017	523	AN
	Tano	150 - 203	228	2015	41	2016	312	AN
	Sekongkang	166 - 224	357	2012	77	2014	258	AN
	Maluk	51 - 69	390	2022	13	2018	222	AN
	Brang Ene	146 - 198	320	2020	70	2018	417	AN
	Brang Rea	231 - 312	350	2016	80	2018	360	AN
	Taliwang	201 - 272	393	2019	142	2016	223	N
Sumbawa	Alas	165 - 223	484	2012	44	1997	444	AN
	Buer	162 - 219	457	2012	45	2013	394	AN
	Utan	155 - 209	556	1994	21	1978	342	AN
	Moyo Hilir	181 - 245	690	2012	40	2017	158	BN
	Moyo Hulu	110 - 149	458	2007	12	2010	247	AN
	Sumbawa	164 - 223	1236	2007	5	2009	217	N
	Lape	179 - 242	706	1973	0	1966	262	AN
	Plampang	141 - 191	506	2022	43	2013	195	AN
	Lenangguar	212 - 286	594	2011	43	2013	259	N
	Empang	154 - 208	597	2012	29	1974	313	AN
	Batulanteh	166 - 224	238	2016	94	1997	255	AN
	Lunyuk	246 - 332	396	2012	97	2024	321	N
	Labuhan Badas	135 - 182	299	2012	45	2014	269	AN
	Tarano	131 - 178	424	1963	108	2013	201	AN
	Alas Barat	180 - 243	396	1998	19	2001	192	N
	Rhee	84 - 114	368	2019	23	2014	390	AN
	Orong Telu	69 - 94	272	2021	21	2018	284	AN
	Unter Iwes	91 - 123	441	2021	61	2018	371	AN
	Moyo Utara	173 - 234	282	2020	58	2018	290	AN
	Labangka	96 - 129	340	2024	146	2022	306	AN

Kabupaten / Kota	Wilayah Kecamatan	Normal (mm)	Maks		Min		Curah Hujan Februari 2025 (mm)	Sifat
			CH	Tahun	CH	Tahun		
Dompu	Manggalewa	208 - 281	281	2009	81	2016	114	BN
	Hu'u	110 - 148	483	2013	52	2010	226	AN
	Kempo	68 - 92	214	2022	107	2010	204	AN
	Pekat	11 - 15	540	2020	94	2023	361	AN
	Pajo	46 - 63	580	2021	145	2017	214	AN
	Dompu	189 - 255	487	2015	138	2016	201	N
	Kilo	33 - 45	447	2018	47	2019	134	AN
	Woja	171 - 231	303	2015	141	2014	194	N
Bima	Sanggar	69 - 93	439	2011	90	2014	38	BN
	Rasanae Timur	195 - 264	655	2024	27	2010	207	N
	Bolo	33 - 44	383	1989	18	1980	47	AN
	Sape	18 - 24	371	1977	2	1997	129	AN
	Madapangga	227 - 307	500	2017	74	2014	209	BN
	Monta	165 - 223	523	2012	8	1959	57	BN
	Stamet Bima	120 - 162	667	2006	7	1997	67	BN
	Tambora	83 - 112	948	2024	210	2020	493	AN
	Parado	235 - 318	505	2019	45	2021	8	BN
	Donggo	195 - 264	792	2021	13	2002	478	AN
	Soromandi	69 - 94	214	2022	31	2014	138	AN
	Woha	121 - 164	421	2016	25	2014	119	BN
	Belo	143 - 193	375	2002	41	2009	115	BN
	Langgudu	39 - 52	243	2019	19	2022	115	AN
	Lambitu	45 - 61	357	2021	128	2020	110	AN
	Wawo	176 - 238	470	2021	0	2017	269	AN
	Lambu	28 - 38	134	2016	0	2017	176	AN
	Wera	160 - 217	362	2017	61	2021	177	N
	Raba	140 - 190	379	1999	27	2010	125	BN
	Asakota	103 - 140	343	2019	43	2018	208	AN

Lampiran 2. Data Prediksi Curah Hujan Mei - Juli 2025

KAB / KOTA	WILAYAH KECAMATAN	MEI 2025		JUNI 2025		JULI 2025	
		CH	SIFAT	CH	SIFAT	CH	SIFAT
Mataram	Ampenan	51 - 100	N	21 - 50	BN	21 - 50	N
	Cakranegara	101 - 150	N	51 - 100	N	21 - 50	N
	Mataram	21 - 50	BN	51 - 100	N	21 - 50	AN
	Selaparang	51 - 100	N	51 - 100	AN	51 - 100	AN
	Sekarbela	151 - 200	N	101 - 150	N	51 - 100	N
	Sandubaya	201 - 300	N	151 - 200	N	101 - 150	BN
Lombok Barat	Gerung	51 - 100	N	21 - 50	BN	21 - 50	AN
	Lembar	51 - 100	N	21 - 50	N	21 - 50	AN
	Narmada	101 - 150	N	21 - 50	BN	21 - 50	BN
	Sekotong	21 - 50	N	51 - 100	AN	21 - 50	AN
	Lingsar	101 - 150	N	51 - 100	BN	21 - 50	BN
	Gunung Sari	51 - 100	N	51 - 100	AN	21 - 50	BN
	Batu Layar	51 - 100	N	51 - 100	BN	21 - 50	BN
	Kediri	101 - 150	N	21 - 50	BN	21 - 50	AN
	Labuapi	51 - 100	BN	51 - 100	BN	21 - 50	N
	Kuripan	151 - 200	N	151 - 200	BN	51 - 100	BN
Lombok Utara	Tanjung	21 - 50	N	0 - 20	N	0 - 20	N
	Gangga	51 - 100	N	21 - 50	N	0 - 20	N
	Bayan	21 - 50	N	21 - 50	N	0 - 20	N
	Pemenang	51 - 100	N	21 - 50	AN	0 - 20	N
	Kayangan	101 - 150	BN	51 - 100	N	21 - 50	N
Lombok Tengah	Praya Timur	21 - 50	N	21 - 50	AN	0 - 20	N
	Praya Barat	51 - 100	N	21 - 50	N	21 - 50	N
	Pringgarata	51 - 100	BN	51 - 100	N	21 - 50	N
	Kopang	51 - 100	N	21 - 50	N	0 - 20	N
	Pujut	21 - 50	BN	0 - 20	BN	21 - 50	N
	Janapria	51 - 100	N	21 - 50	N	21 - 50	N
	Batukliang	101 - 150	AN	51 - 100	N	21 - 50	N
	Praya	51 - 100	N	21 - 50	BN	21 - 50	N
	Praya Barat Daya	51 - 100	N	21 - 50	N	21 - 50	N
	Praya Tengah	21 - 50	N	0 - 20	N	21 - 50	N
	Batukliang Utara	101 - 150	N	51 - 100	N	21 - 50	N
	Jonggat	51 - 100	N	21 - 50	N	21 - 50	N
Lombok Timur	Jerowaru	21 - 50	N	0 - 20	N	0 - 20	BN
	Mt. Gading	51 - 100	N	21 - 50	N	21 - 50	N
	Sukamulia	21 - 50	N	21 - 50	N	0 - 20	N
	Pringgabaya	0 - 20	N	0 - 20	N	0 - 20	N
	Aikmel	51 - 100	N	21 - 50	N	21 - 50	N
	Masbagik	51 - 100	N	51 - 100	N	21 - 50	N
	Sambelia	21 - 50	N	21 - 50	N	0 - 20	BN

KAB / KOTA	WILAYAH KECAMATAN	MEI 2025		JUNI 2025		JULI 2025	
		CH	SIFAT	CH	SIFAT	CH	SIFAT
	Sembalun	51 - 100	N	51 - 100	N	21 - 50	N
	Sikur	51 - 100	N	21 - 50	N	21 - 50	N
	Swela	21 - 50	N	21 - 50	N	0 - 20	N
	Keruak	21 - 50	BN	0 - 20	BN	0 - 20	BN
	Sakra	201 - 300	N	101 - 150	N	51 - 100	N
	Terara	51 - 100	BN	0 - 20	BN	0 - 20	BN
	Selong	201 - 300	N	101 - 150	N	21 - 50	N
	Pringgasela	51 - 100	N	21 - 50	BN	21 - 50	BN
	Suralaga	201 - 300	N	101 - 150	AN	21 - 50	N
	Wanasaba	51 - 100	N	0 - 20	N	0 - 20	BN
	Labuhan Haji	0 - 20	BN	0 - 20	BN	0 - 20	N
	Sakra Timur	151 - 200	N	101 - 150	AN	21 - 50	N
	Sakra Barat	21 - 50	BN	0 - 20	BN	0 - 20	BN
Sumbawa Barat	Seteluk	51 - 100	N	0 - 20	BN	0 - 20	BN
	Poto Tano	21 - 50	BN	0 - 20	BN	0 - 20	BN
	Sekongkang	51 - 100	N	21 - 50	N	0 - 20	N
	Jereweh	0 - 20	AN	0 - 20	N	0 - 20	BN
	Taliwang	51 - 100	N	21 - 50	BN	21 - 50	N
	Brang Rea	51 - 100	N	21 - 50	BN	21 - 50	BN
	Maluk	21 - 50	N	0 - 20	N	0 - 20	N
	Brang Ene	21 - 50	BN	21 - 50	BN	21 - 50	N
Sumbawa	Alas	21 - 50	BN	21 - 50	N	21 - 50	N
	Buer	51 - 100	N	21 - 50	BN	21 - 50	AN
	Utan	21 - 50	N	21 - 50	N	21 - 50	AN
	Moyo Hilir	21 - 50	N	21 - 50	AN	21 - 50	AN
	Sumbawa	21 - 50	N	21 - 50	AN	21 - 50	AN
	Sumbawa Besar	21 - 50	N	21 - 50	AN	21 - 50	AN
	Lape	21 - 50	AN	21 - 50	AN	21 - 50	AN
	Plampang	21 - 50	BN	21 - 50	AN	21 - 50	AN
	Lenangguar	21 - 50	BN	21 - 50	N	21 - 50	AN
	Empang	51 - 100	N	0 - 20	N	0 - 20	AN
	Lunyuk	51 - 100	N	51 - 100	N	21 - 50	N
	Batu Lanteh	51 - 100	N	21 - 50	AN	21 - 50	AN
	Moyo Hulu	21 - 50	N	21 - 50	AN	21 - 50	AN
	Ropang	151 - 200	N	101 - 150	N	51 - 100	AN
	Alas Barat	51 - 100	AN	51 - 100	AN	21 - 50	AN
	Labuhan Badas	51 - 100	AN	21 - 50	AN	0 - 20	AN
	Labangka	101 - 150	N	51 - 100	N	51 - 100	N
	Rhee	51 - 100	AN	21 - 50	AN	0 - 20	AN
	Unter Iwes	51 - 100	AN	21 - 50	AN	0 - 20	AN
	Moyo Utara	51 - 100	AN	21 - 50	AN	0 - 20	AN
	Maronge	151 - 200	N	101 - 150	N	21 - 50	AN

KAB / KOTA	WILAYAH KECAMATAN	MEI 2025		JUNI 2025		JULI 2025	
		CH	SIFAT	CH	SIFAT	CH	SIFAT
	Tarano	51 - 100	N	0 - 20	N	21 - 50	N
	Lopok	151 - 200	N	101 - 150	N	21 - 50	AN
	Orong Telu	51 - 100	AN	21 - 50	AN	21 - 50	AN
	Lantung	151 - 200	N	101 - 150	N	51 - 100	AN
Dompu	Manggalewa	51 - 100	N	21 - 50	N	21 - 50	AN
	Huu	51 - 100	AN	21 - 50	AN	21 - 50	AN
	Kempo	151 - 200	AN	151 - 200	AN	101 - 150	AN
	Dompu	51 - 100	N	51 - 100	BN	21 - 50	BN
	Kilo	101 - 150	AN	101 - 150	AN	51 - 100	AN
	Woja	151 - 200	AN	51 - 100	BN	21 - 50	BN
	Pekat	151 - 200	AN	151 - 200	AN	151 - 200	AN
	Pajo	201 - 300	AN	151 - 200	AN	151 - 200	AN
Kota Bima	Raba	21 - 50	BN	51 - 100	AN	21 - 50	AN
	Rasanae Timur	201 - 300	AN	151 - 200	AN	151 - 200	AN
	Rasanae Barat	101 - 150	N	151 - 200	N	51 - 100	AN
	Asakota	21 - 50	N	21 - 50	AN	21 - 50	AN
	Mpunda	101 - 150	N	151 - 200	N	51 - 100	AN
Bima	Sanggar	151 - 200	AN	151 - 200	AN	0 - 20	BN
	Monta	21 - 50	N	21 - 50	BN	0 - 20	BN
	Palibelo	21 - 50	N	0 - 20	AN	0 - 20	N
	Bolo	151 - 200	AN	101 - 150	AN	0 - 20	BN
	Sape	101 - 150	AN	101 - 150	AN	0 - 20	AN
	Woha	21 - 50	N	21 - 50	AN	21 - 50	AN
	Wawo	21 - 50	BN	51 - 100	AN	51 - 100	AN
	Wera	21 - 50	BN	51 - 100	AN	21 - 50	AN
	Donggo	21 - 50	N	51 - 100	AN	21 - 50	AN
	Ambalawi	151 - 200	AN	101 - 150	AN	21 - 50	AN
	Langgudu	0 - 20	N	21 - 50	AN	0 - 20	AN
	Lambu	21 - 50	N	21 - 50	AN	21 - 50	AN
	Madapangga	201 - 300	AN	201 - 300	AN	201 - 300	AN
	Tambora	21 - 50	N	21 - 50	AN	0 - 20	AN
	Parado	21 - 50	N	21 - 50	BN	0 - 20	BN
	Soromandi	21 - 50	N	21 - 50	AN	21 - 50	AN
	Belo	21 - 50	BN	0 - 20	AN	21 - 50	AN
	Lambitu	21 - 50	N	21 - 50	AN	21 - 50	AN

Lampiran 3. Peta Distribusi Curah Hujan Bulan Maret 2025

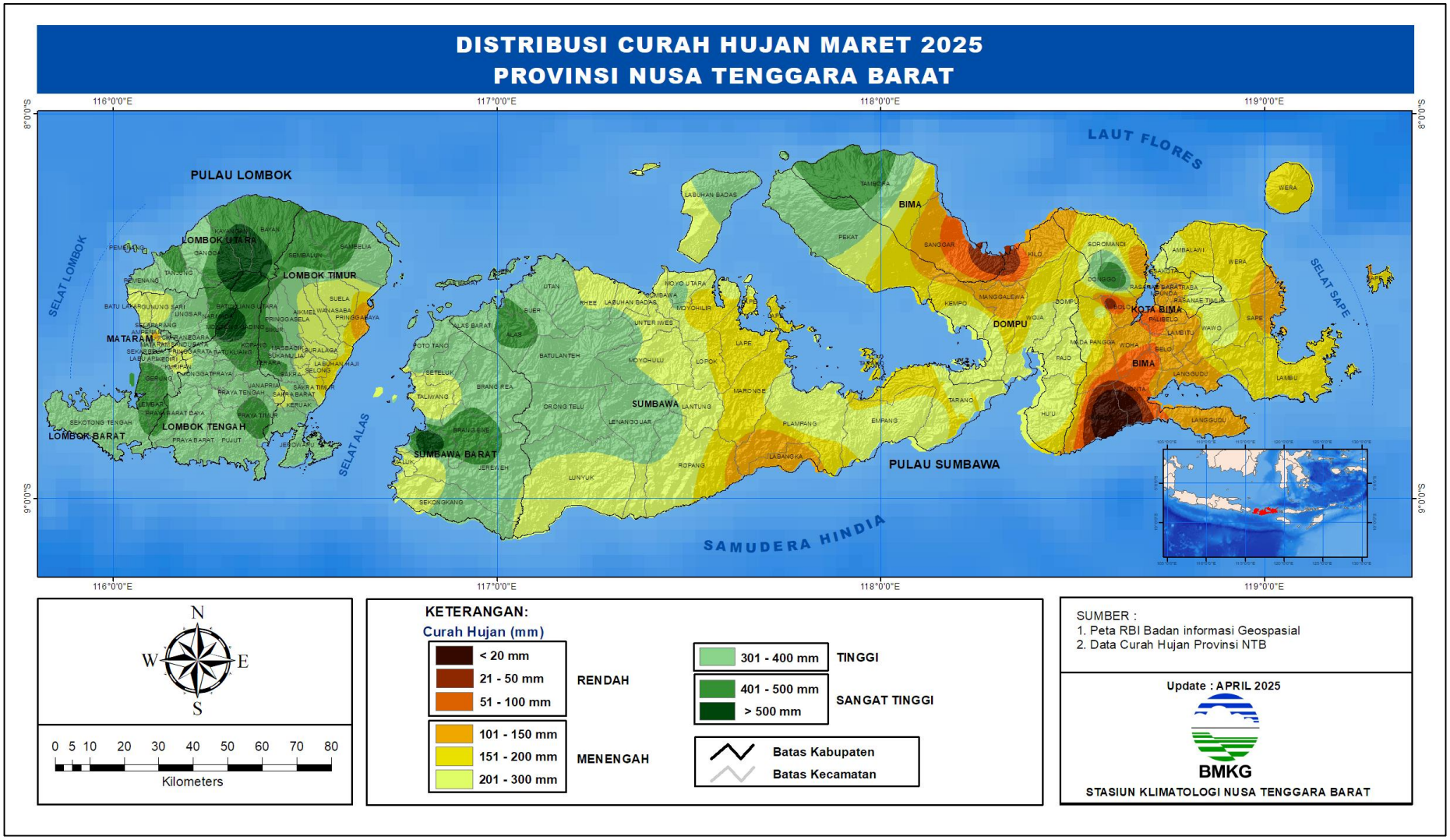

Lampiran 4. Peta Analisis Sifat Hujan Bulan Maret 2025

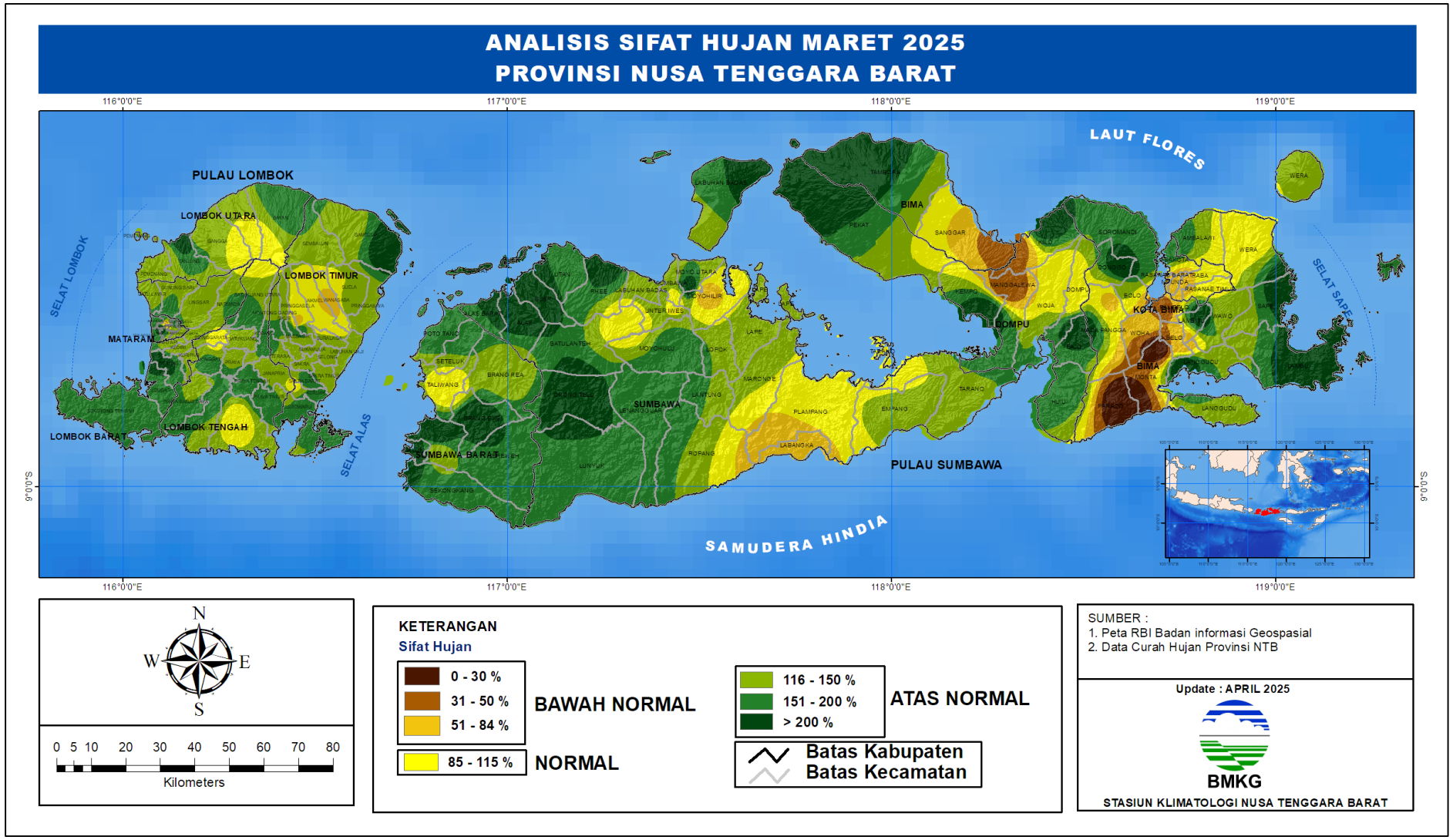

Lampiran 5. Peta Distribusi Jumlah Hari Hujan Bulan Maret 2025

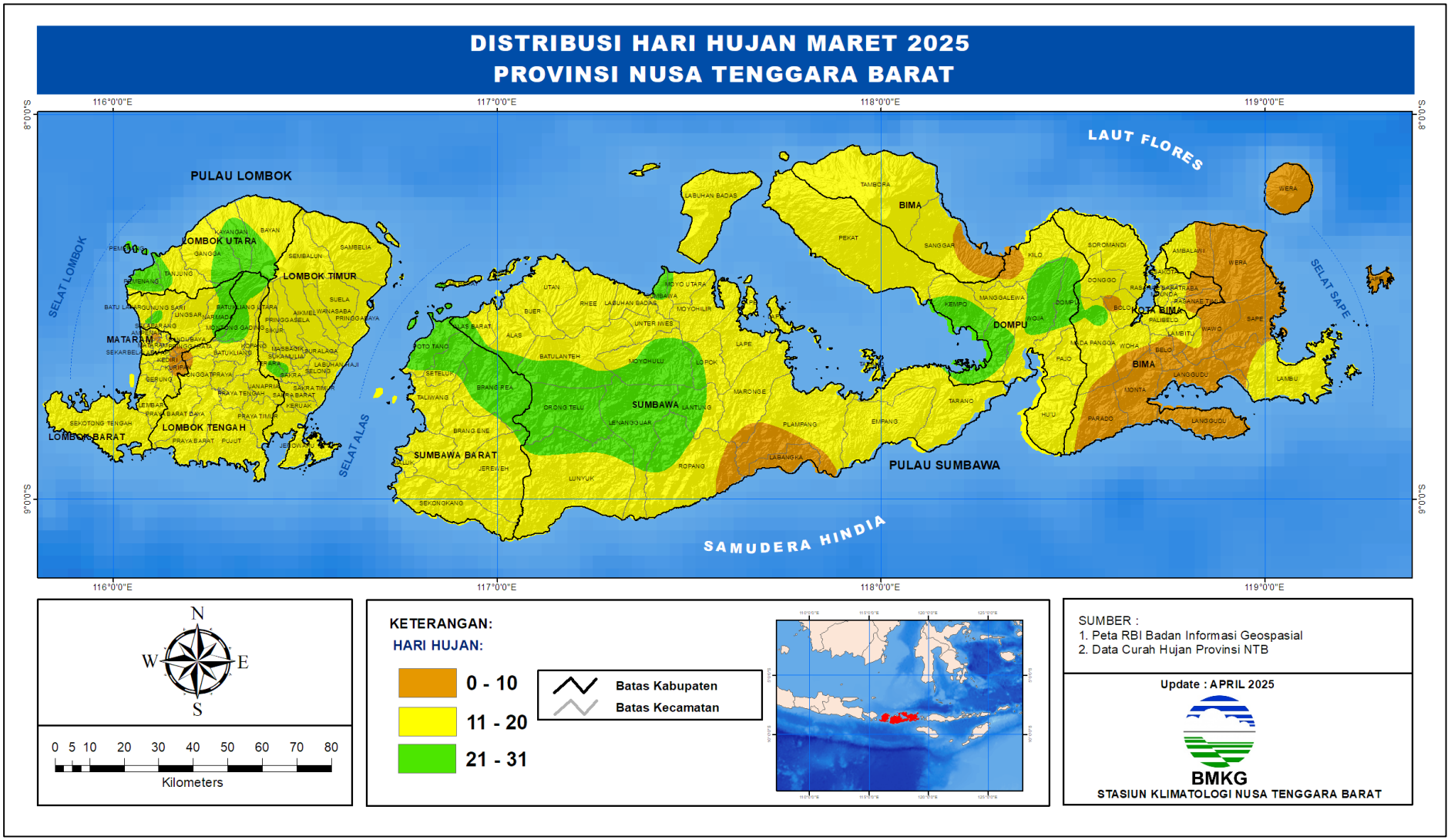

Lampiran 6. Peta Analisis Ketersediaan Air Tanah Bulan Maret 2025

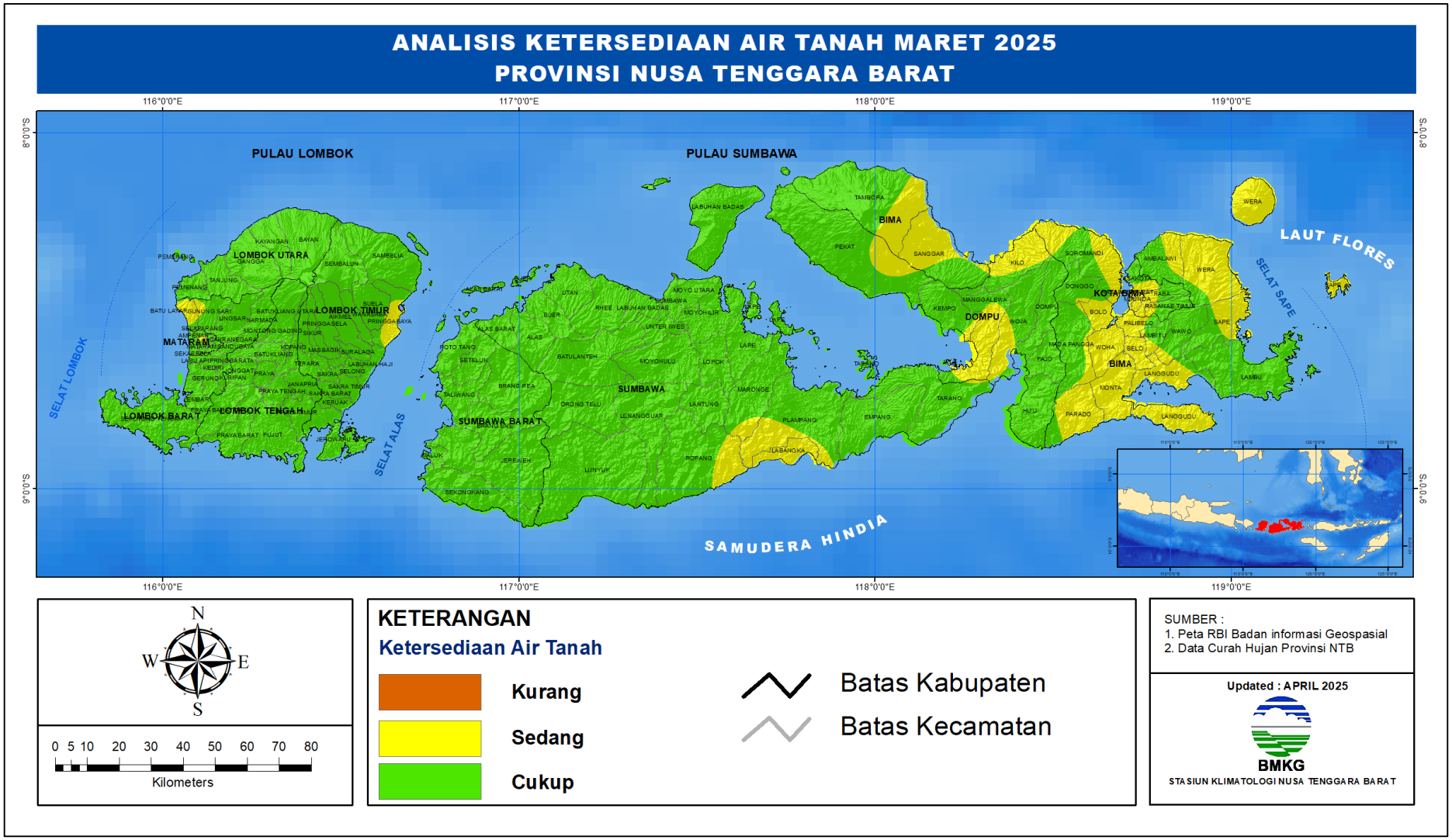

Lampiran 7. Peta Prediksi Curah Hujan Bulan Mei 2025

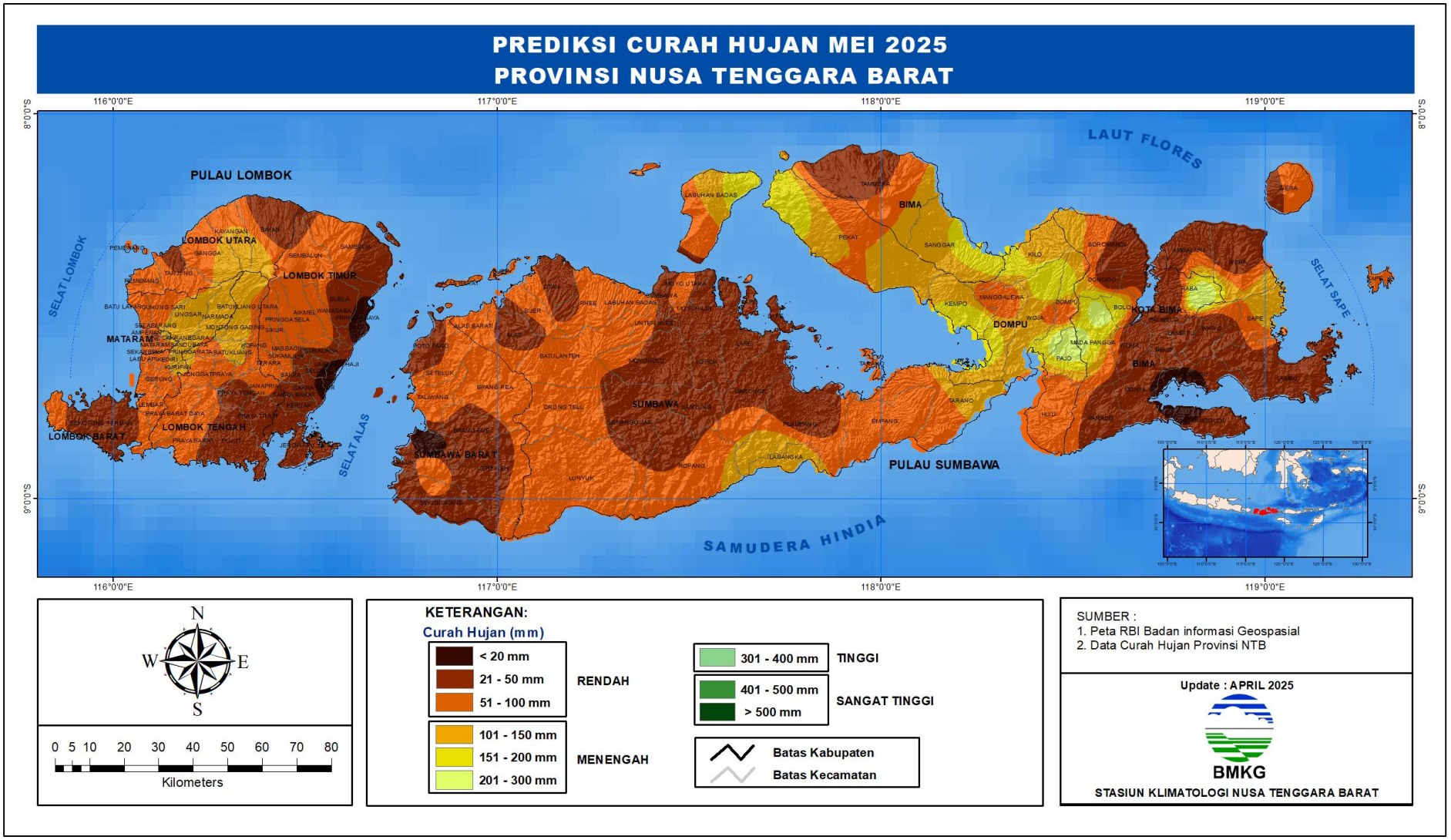

Lampiran 8. Peta Prediksi Sifat Hujan Bulan Mei 2025

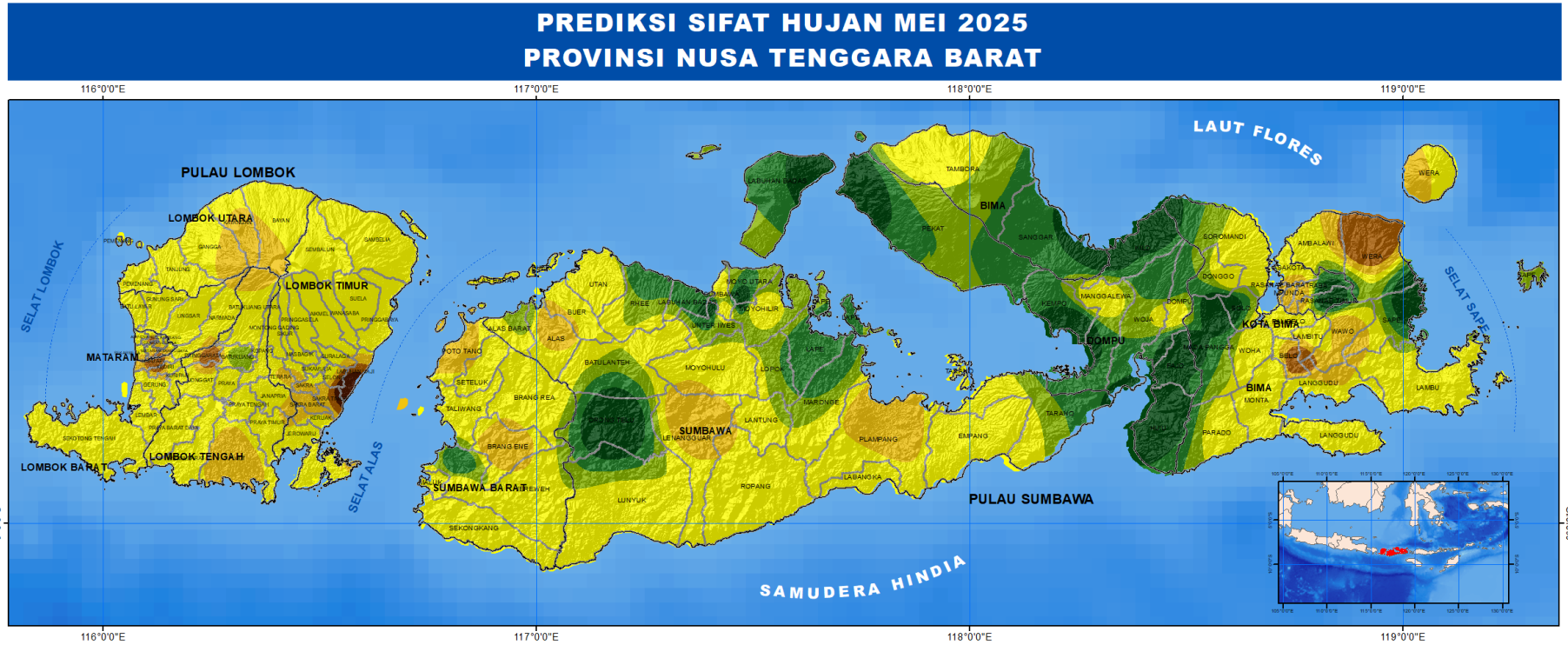

N
W E
S

0 5 10 20 30 40 50 60 70 80
Kilometers

KETERANGAN

Sifat Hujan

- 0 - 30 %
- 31 - 50 %
- 51 - 84 %

BAWAH NORMAL

- 85 - 115 %

NORMAL

- 116 - 150 %
- 151 - 200 %
- > 200 %

ATAS NORMAL

- Batas Kabupaten
- Batas Kecamatan

SUMBER :
1. Peta RBI Badan informasi Geospasial
2. Data Curah Hujan Provinsi NTB

Update : APRIL 2025

BMKG

STASIUN KLIMATOLOGI NUSA TENGGARA BARAT

Lampiran 9. Peta Prediksi Curah Hujan Bulan Juni 2025

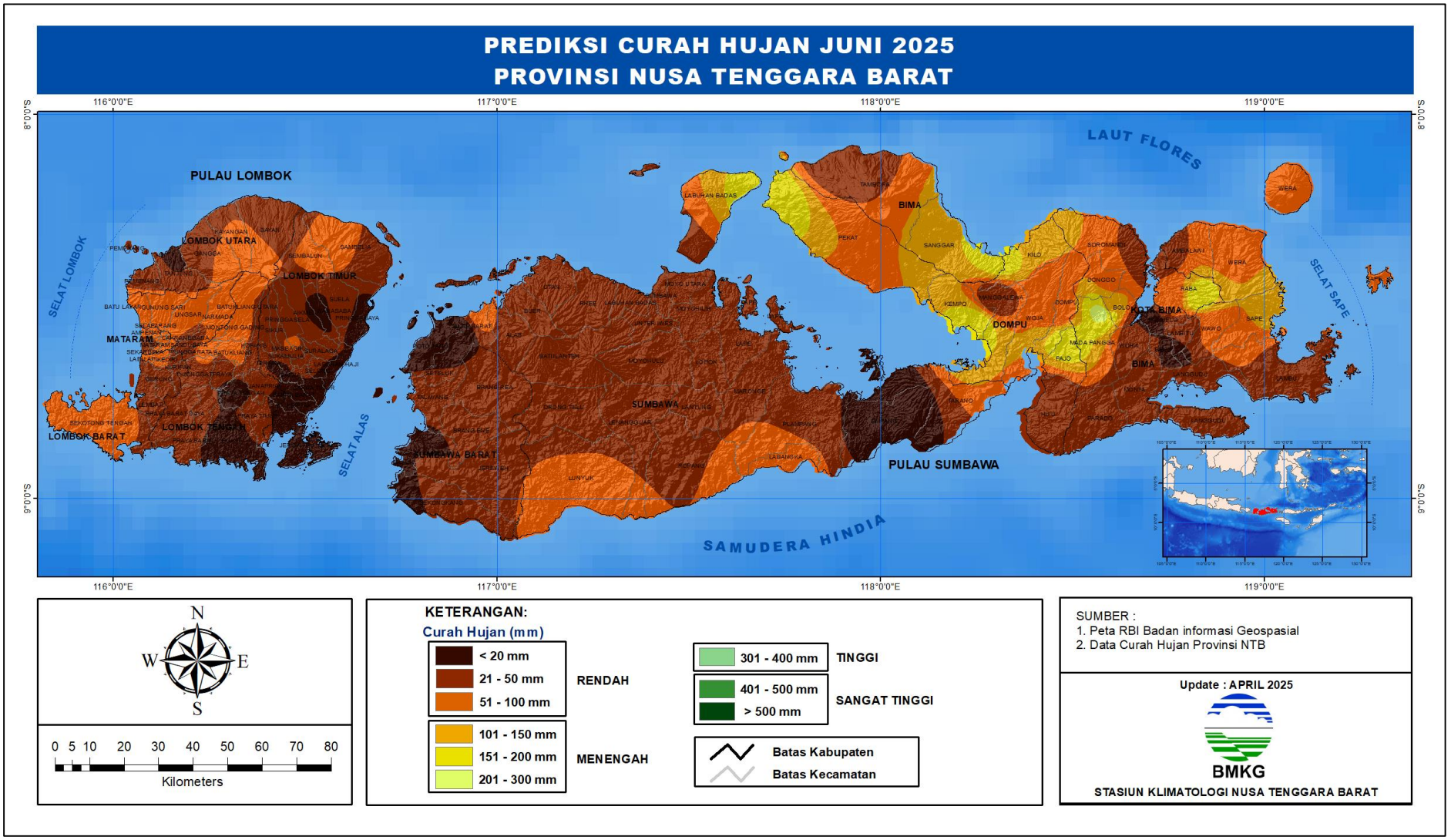

Lampiran 10. Peta Prediksi Sifat Hujan Bulan Juni 2025

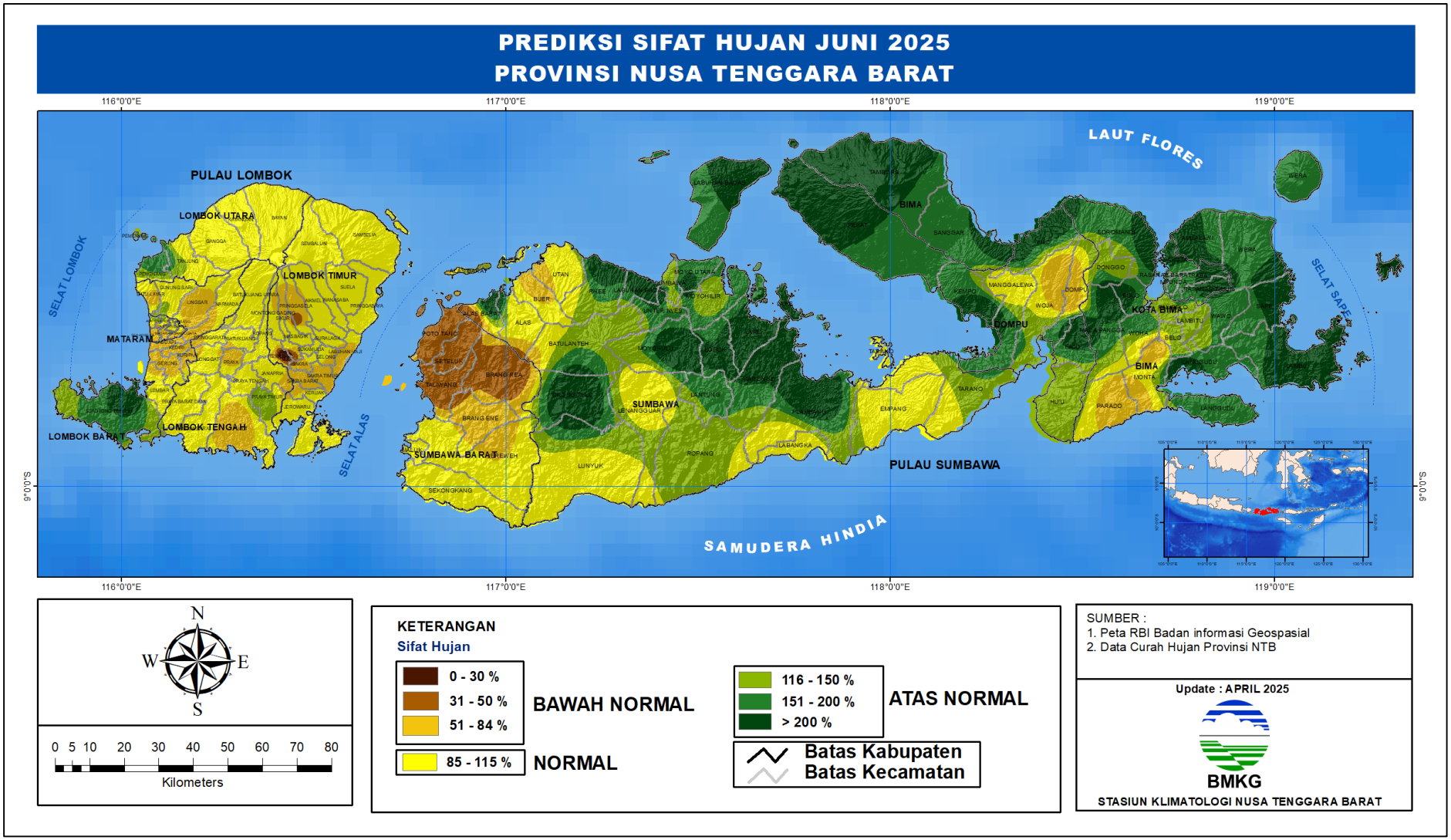

Lampiran 11. Peta Prediksi Curah Hujan Bulan Juli 2025

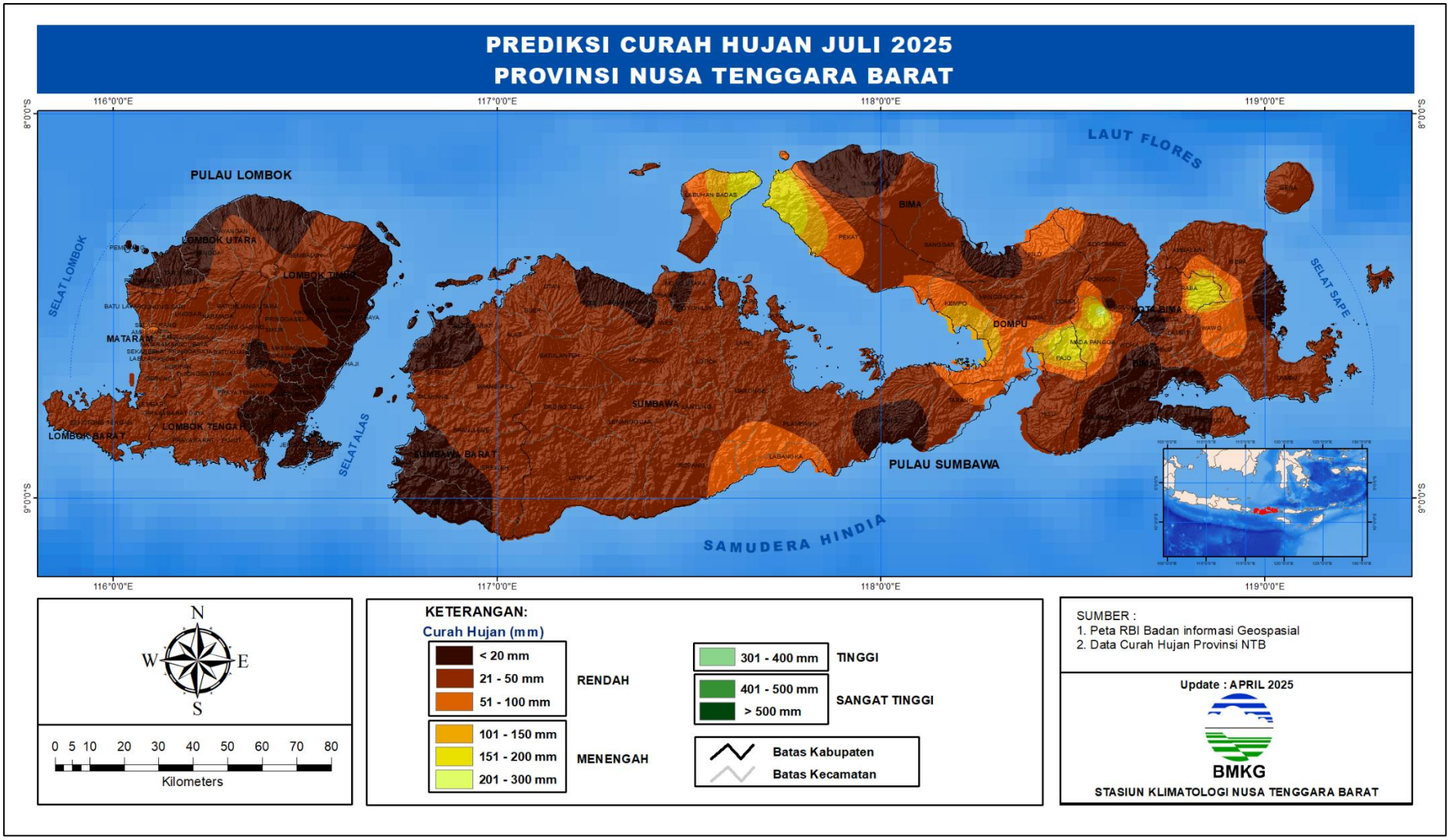

Lampiran 12. Peta Prediksi Sifat Hujan Bulan Juli 2025

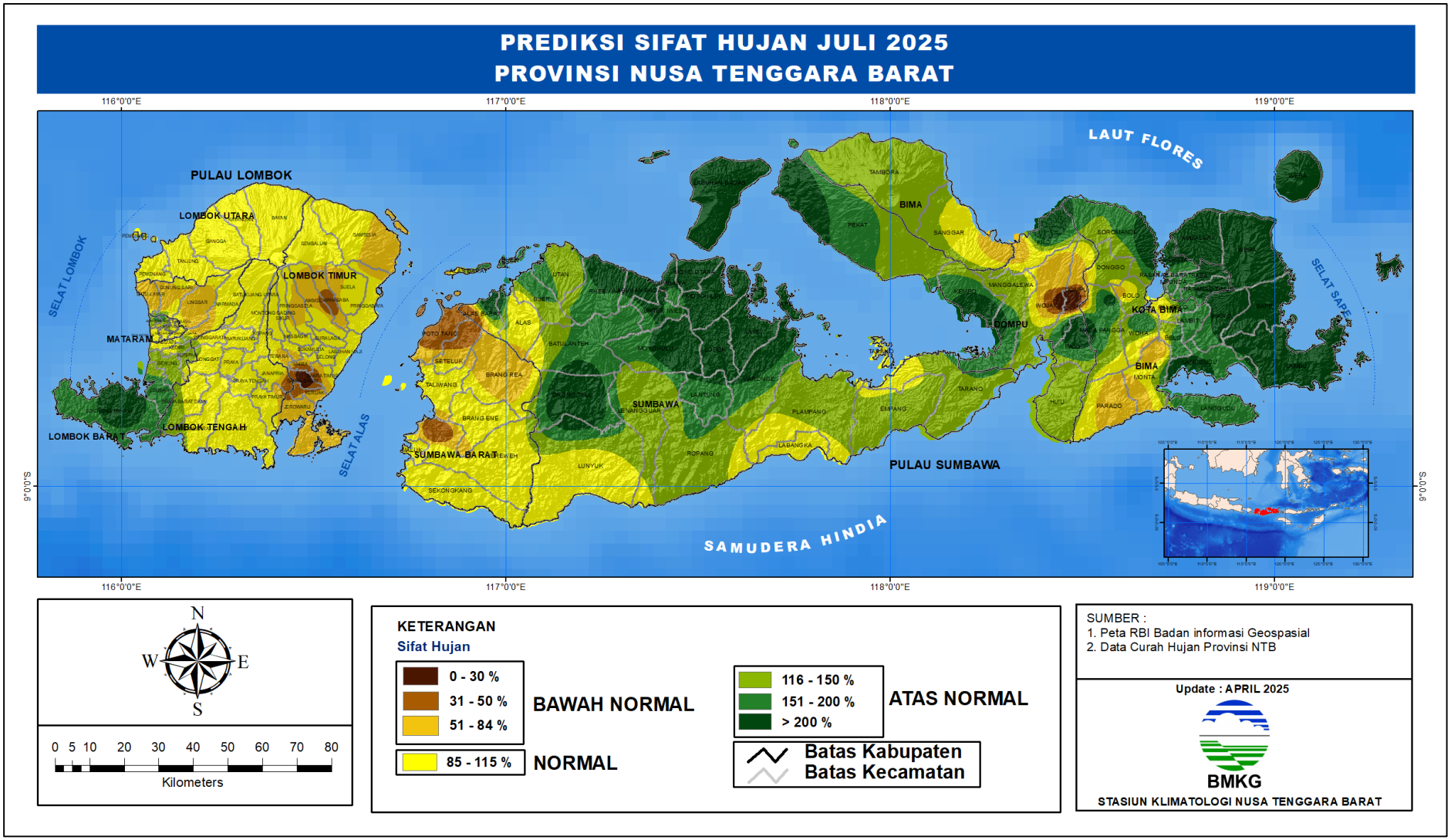

Lampiran 13. Indeks Kekeringan Meteorologis Periode Januari - Maret 2025

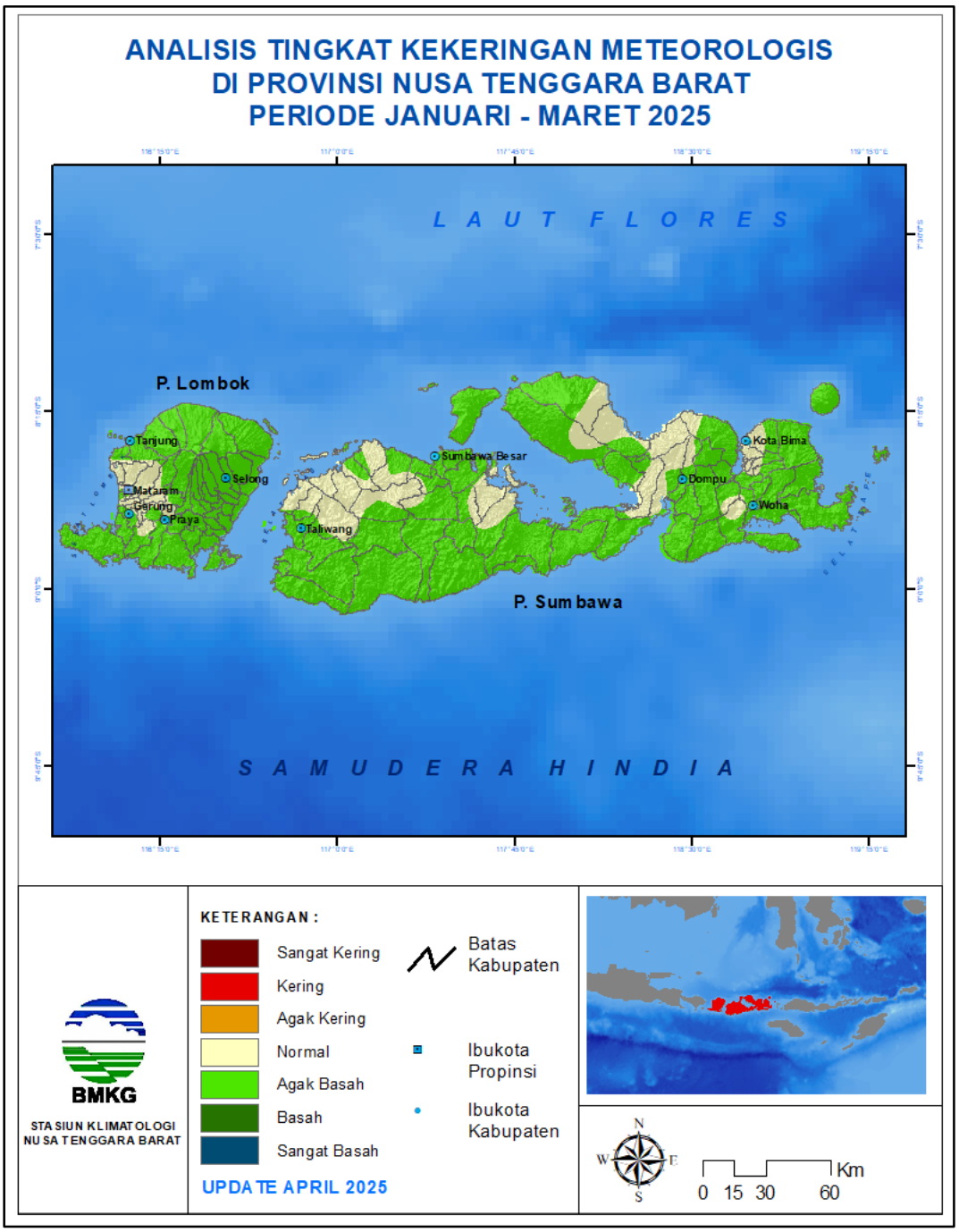

Lampiran 14. Indeks Kekeringan Meteorologis Pulau Lombok Periode Januari - Maret 2025

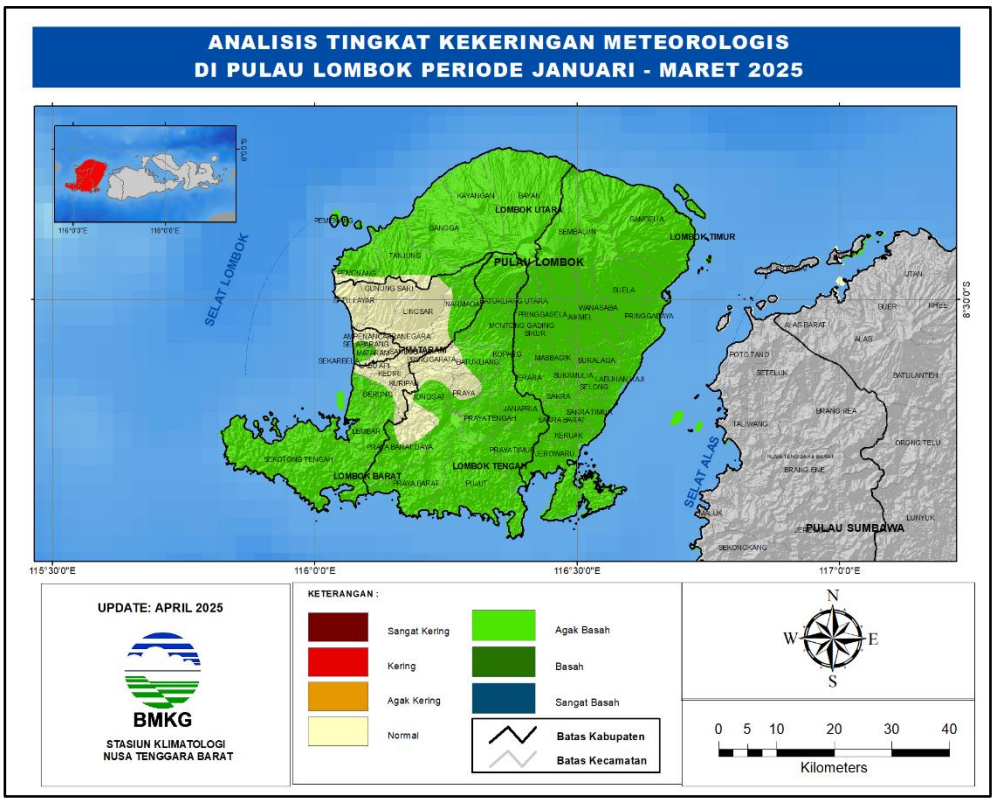

Lampiran 15. Indeks Kekeringan Meteorologis Pulau Sumbawa Periode Januari - Maret 2025

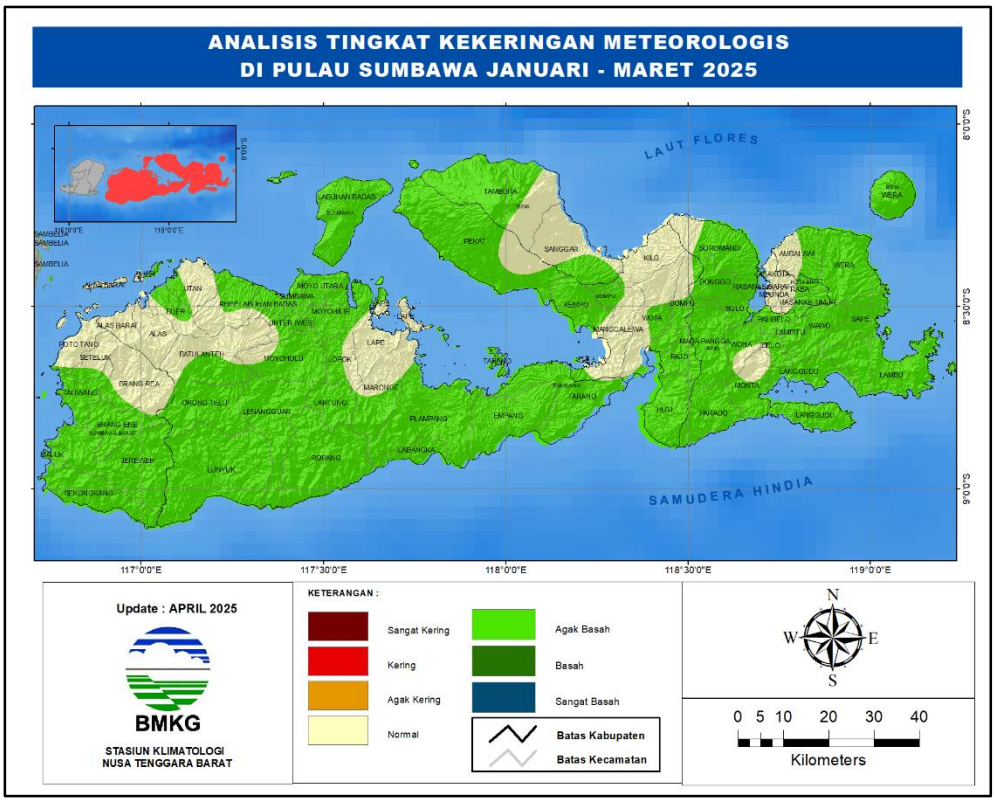

Lampiran 16. Prediksi Indeks Kekeringan Meteorologis Periode Mei - Juli 2025

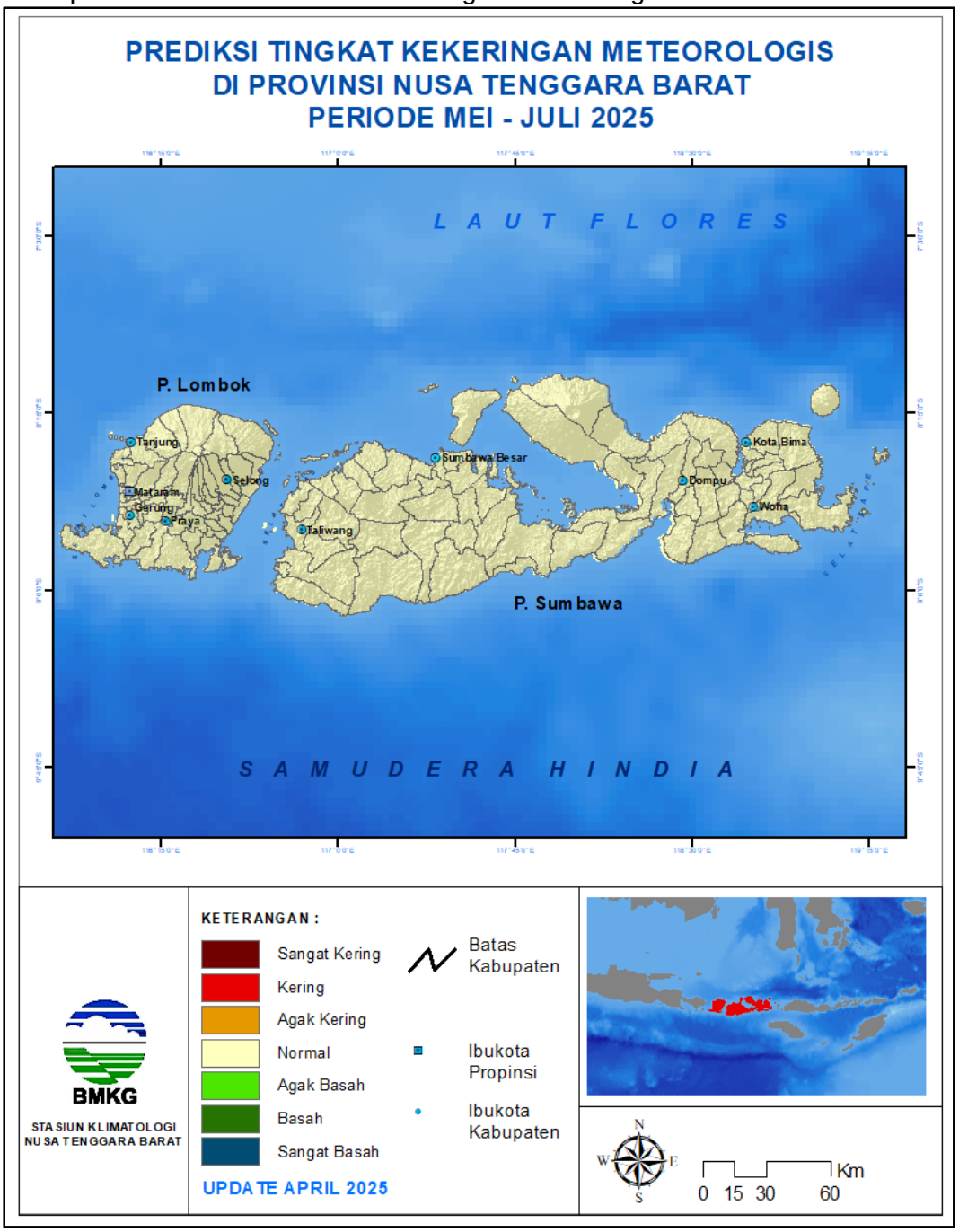

Lampiran 17. Prediksi Indeks Kekeringan Meteorologis Pulau Lombok Periode Mei - Juli 2025

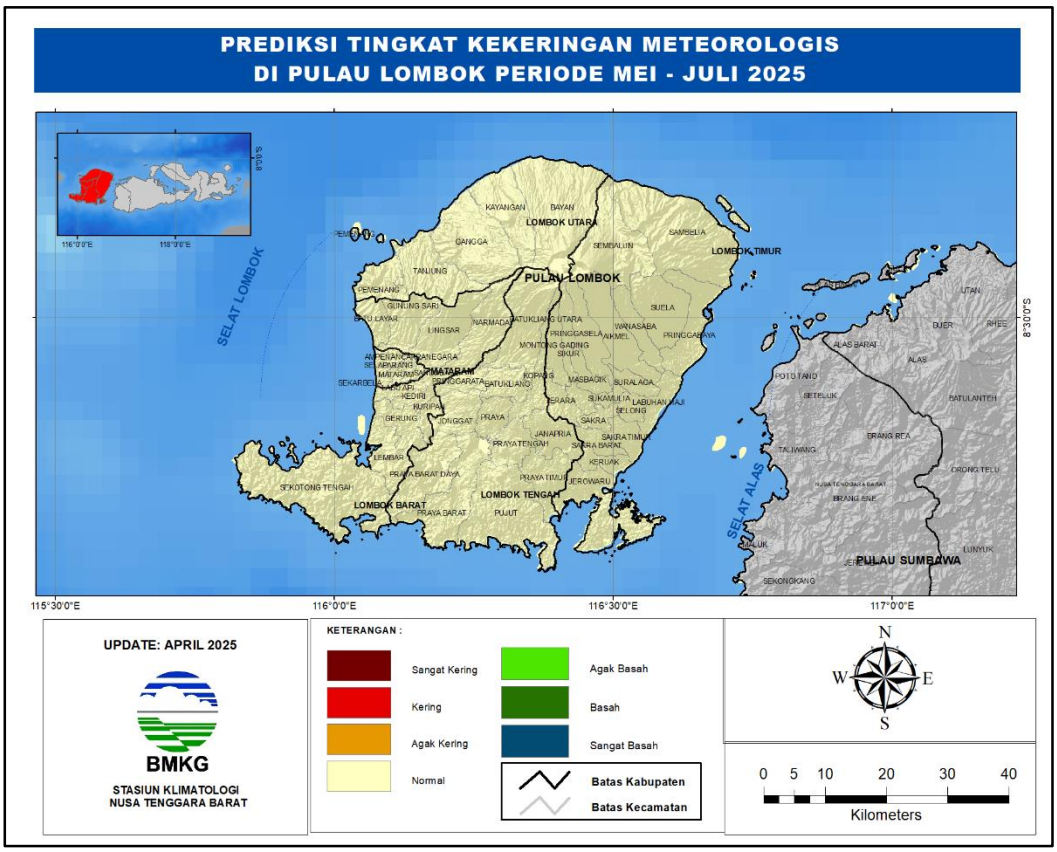

Lampiran 18. Prediksi Indeks Kekeringan Meteorologis Pulau Sumbawa Periode Mei - Juli 2025

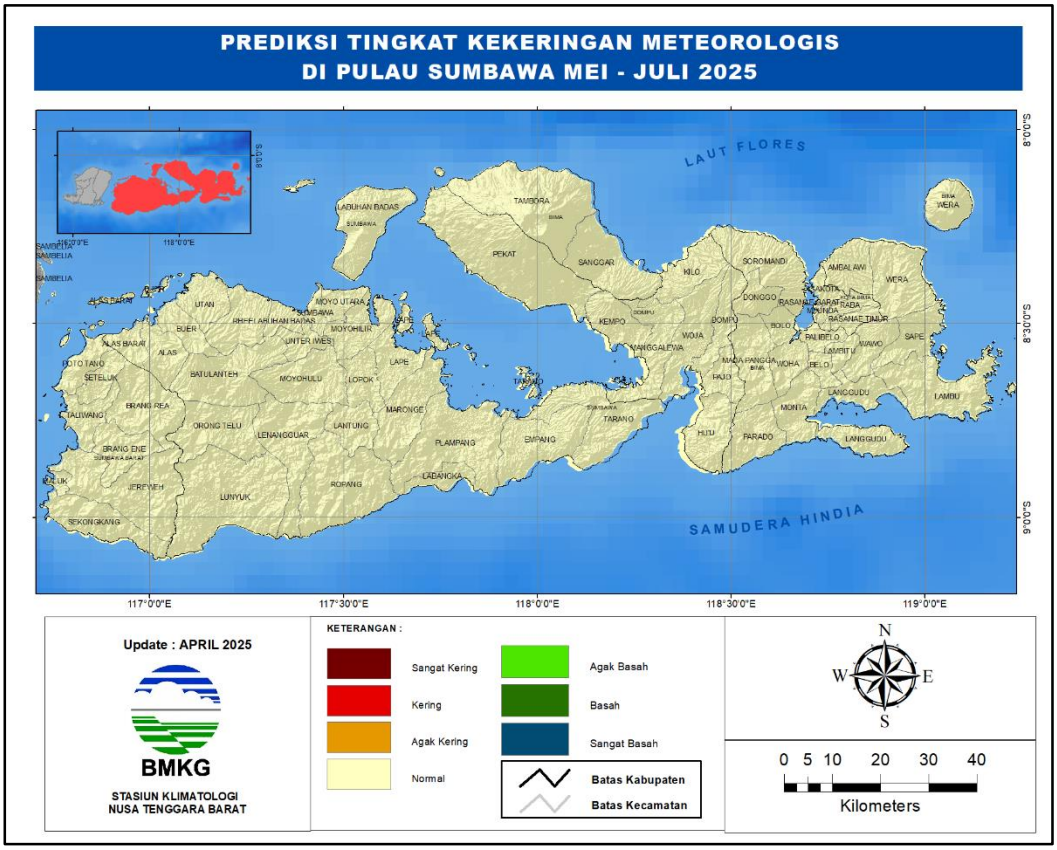
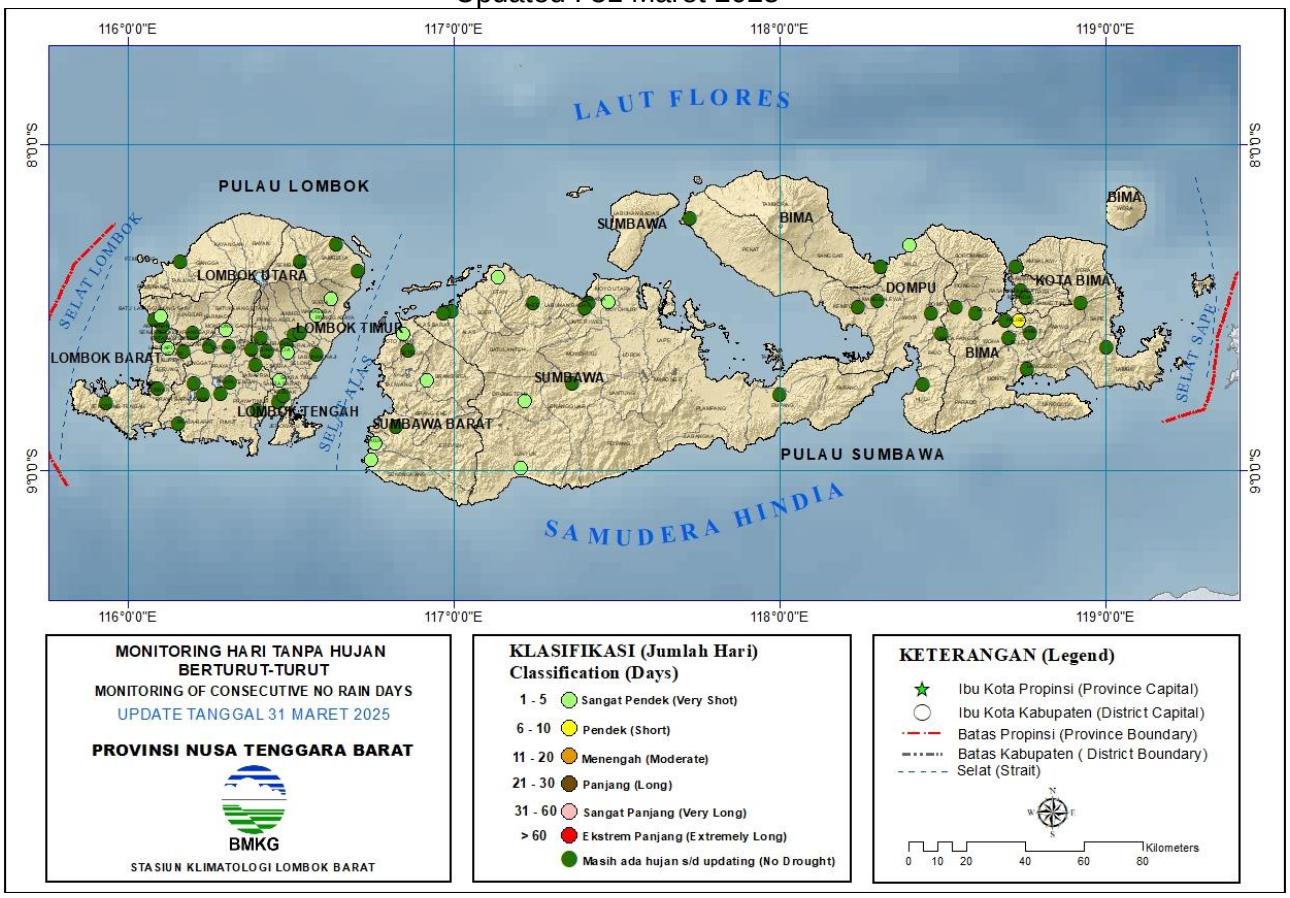
Lampiran 19. Peta Monitoring Hari Tanpa Hujan Berturut-Turut di Provinsi NTB
Updated : 31 Maret 2025