# BULETIN IKLIM

**PROVINSI NUSA TENGGARA BARAT**

**EDISI NOVEMBER 2024**

**Diterbitkan oleh:**

**STASIUN KLIMATOLOGI NUSA TENGGARA BARAT**
**Jl.TGH. Ibrahim Khalidy, Kec. Kediri**
**Lombok Barat – Nusa Tenggara Barat**

**PENANGGUNG JAWAB**
NUGA PUTRANTIJO, SP, M.Si

**REDAKTUR**
YUHANNA MAURITS, M.Si
BASTIAN ANADRINO, M.Sc

**EDITOR**
I GEDE WIDI HARIARTA, S.Tr

**TIM PENGOLAH DATA:**
RESTU PATRIA M., SST
DAVID SAMPELAN, S.Kom
NI MADE ADI P., S.Tr
ANGGA PERMANA, S.Tr.
AFRIYAS ULFAH, SST
NINDYA KIRANA, S.Tr
SUCI AGUSTIARINI, S.Tr
NI MADE ADI P., S.Tr
ANGGITYA PRATIWI, S.Tr
CAKRA M.A.P., S.Tr. Klim
UMMI MAULIDITA, S.Tr.Klim

**KONTRIBUTOR DATA:**
IMAM KURNIAWAN, MT
ANAS BAIHAQI, SP
MADE BUDI S., S. Tr
MUHAMMAD HASAN
YANU ARIZAL, S.Tr
WAHYU NURHUDA, S.Tr
HERNI SUSANTI, SP
DWI RIZKI APRILIA, S. Tr
SAMSU RIZAL WIDYANA, S. Tr
DEWO SULISTIO A.W.,S.Tr
TRI PUTRI GANESH S, S.Tr.
ISMAIL FARUQI, S.Tr.Ins
BELLA PUSPITA D., S.Tr.Klim

**DESAIN COVER:**
ANGGA PERMANA, S.Tr.

**PERCETAKAN & DISTRIBUSI:**
MAKHFU HIDAYAT, SP
SUNARYATI DWI RAHAYU
TRI WAHYUDI

**WEBSITE/EMAIL:**
*https://staklim-ntb.bmkg.go.id/*
*staklim.ntb@bmkg.go.id*

**GAMBAR SAMPUL:**
Rice fields in Senaru

**SUMBER:**
Hausner from Getty Imagest

# KATA PENGANTAR

*Assalamu 'alaykum Warahmatullaahi Wabarakaatuh*

Puji dan syukur kami panjatkan kepada Allah Subhanahu wa Taála, Tuhan Yang Maha Esa, karena dengan rahmat, karunia, serta izin-Nya kami dapat menyelesaikan Buletin Analisis dan Prediksi Curah Hujan Provinsi Nusa Tenggara Barat untuk Edisi November tahun 2024.

Badan Meteorologi, Klimatologi, dan Geofisika (BMKG) - Stasiun Klimatologi Nusa Tenggara Barat secara rutin menerbitkan buletin analisis dan prediksi curah hujan Provinsi NTB. Analisis hujan bulan Oktober 2024 merupakan informasi kondisi aktual curah hujan yang terjadi selama bulan Oktober 2024 berdasarkan data dari para pengamat Pos Hujan Kerjasama di seluruh Provinsi NTB. Adapun prediksi hujan tiga bulan ke depan (Desember 2024, Januari, dan Februari 2025) merupakan hasil olahan model statistik dan dinamik dari data hujan dengan mempertimbangkan kondisi fisis dan dinamika atmosfer serta kondisi lokal masing-masing wilayah.

Kami juga menyampaikan informasi tingkat Ketersediaan Air Tanah bulanan (Oktober 2024), Analisis Kekeringan dan Kebasahan tiga bulanan (Agustus – Oktober 2024) dan Prediksi Kekeringan dan kebasahan tiga bulanan (November 2024 – Januari 2025) menggunakan metode *Standardized Preciptation Index (SPI)* memberikan gambaran mengenai tingkat kekeringan meteorologis yang dapat digunakan sebagai indikator awal terjadinya kekeringan di suatu wilayah dan juga memonitoring kebasahan yang merupakan penyimpangan curah hujan dari normalnya. Kami juga menginformasikan Monitoring Hari Tanpa Hujan (HTH) berturut-turut di wilayah NTB.

Kami mengharapkan masukan dan saran yang bersifat membangun demi peningkatan kualitas publikasi buletin ini di periode mendatang.

Lombok Barat,  November 2024
Kepala Stasiun Klimatologi NTB,

**NUGA PUTRANTIJO, SP,.M.Si**

# DAFTAR ISI

**Halaman**


**KATA PENGANTAR** ..... i
**DAFTAR ISI** ..... ii
**DAFTAR TABEL** ..... iii
**DAFTAR GAMBAR** ..... iii
**DAFTAR GRAFIK** ..... iii
**DAFTAR LAMPIRAN** ..... iv
**PENGERTIAN** ..... 1
**I. RINGKASAN** ..... 4
**A. PANTAUAN** ..... 4
1. Sirkulasi Monsun Asia - Australia ..... 4
**B. FENOMENA REGIONAL / GLOBAL** ..... 5
1. El Nino - La Nina ..... 5
2. Perkembangan Fenomena Global ..... 5
3. Kondisi Terkini Iklim Provinsi Nusa Tenggara Barat ..... 7
**C. PREDIKSI** ..... 7
**II. ANALISIS CURAH HUJAN** ..... 8
**A. ANALISIS CURAH HUJAN BULAN OKTOBER 2024** ..... 8
**B. ANALISIS SIFAT HUJAN BULAN OKTOBER 2024** ..... 9
**C. ANALISIS JUMLAH HARI HUJAN BULAN OKTOBER 2024** ..... 10
**D. INFORMASI CURAH HUJAN LEBAT HINGGA EKSTREM BULAN OKTOBER 2024** ..... 11
**III. PREDIKSI CURAH HUJAN** ..... 12
**A. PREDIKSI HUJAN BULAN DESEMBER 2024** ..... 12
1. Prediksi Curah Hujan Bulan Desember 2024 ..... 12
2. Prediksi Sifat Hujan Bulan Desember 2024 ..... 13
**B. PREDIKSI HUJAN BULAN JANUARI 2025** ..... 14
1. Prediksi Curah Hujan Bulan Januari 2025 ..... 14
2. Prediksi Sifat Hujan Bulan Januari 2025 ..... 15
**C. PREDIKSI HUJAN BULAN FEBRUARI 2025** ..... 16
1. Prediksi Curah Hujan Bulan Februari 2025 ..... 16
2. Prediksi Sifat Hujan Bulan Februari 2025 ..... 17
**IV. INFORMASI IKLIM** ..... 18
**A. UNSUR IKLIM** ..... 18
1. Iklim Mikro Provinsi NTB ..... 18
2. Analisa Unsur Iklim Terhadap Nilai Ekstrem Stasiun Klimatologi Nusa Tenggara Barat ..... 19
a. Curah Hujan ..... 19
b. Suhu Udara Maksimum dan Minimum ..... 21
c. Arah dan Kecepatan Angin ..... 22
d. Suhu Tanah ..... 22
f. Radiasi Matahari ..... 23
**V. INFORMASI KEKERINGAN DAN AIR TANAH** ..... 24
**A. RINGKASAN** ..... 24
1. Analisis Kekeringan dan Kebasahan Bulan Agustus - Oktober 2024 ..... 24
2. Prediksi Kekeringan dan Kebasahan Bulan November 2024 - Januari 2025 ..... 24
**B. ANALISIS KEKERINGAN DAN KEBASAHAN BULAN AGUSTUS – OKTOBER 2024** ..... 24
**C. PREDIKSI KEKERINGAN DAN KEBASAHAN BULAN NOVEMBER 2024 – JANUARI 2025** ..... 26
**A. TINGKAT KETERSEDIAAN AIR TANAH** ..... 28

# DAFTAR TABEL

Halaman

Tabel 1. Analisis Curah Hujan Bulan Oktober 2024 ..... 8
Tabel 2. Analisis Sifat Hujan Bulan Oktober 2024 ..... 9
Tabel 3. Analisis Hari Hujan Bulan Oktober 2024 ..... 10
Tabel 4. Kejadian Curah Hujan Lebat Hingga Ekstrem Oktober 2024 ..... 11
Tabel 5. Prediksi Curah Hujan Bulan Desember 2024 ..... 12
Tabel 6. Prediksi Sifat Hujan Bulan Desember 2024 ..... 13
Tabel 7. Prediksi Curah Hujan Bulan Januari 2025 ..... 14
Tabel 8. Prediksi Sifat Hujan Bulan Januari 2025 ..... 15
Tabel 9. Prediksi Curah Hujan Bulan Februari 2025 ..... 16
Tabel 10. Prediksi Sifat Hujan Bulan Februari 2025 ..... 17
Tabel 11. Unsur Pengamatan Cuaca setiap Stasiun Bulan Oktober 2024 ..... 18
Tabel 12. Monitoring Tingkat Kekeringan Meteorologis ..... 25
Tabel 13. Monitoring Tingkat Kebasahan Meteorologis ..... 26
Tabel 14. Prediksi Tingkat Kekeringan Meteorologis ..... 26
Tabel 15. Prediksi Tingkat Kebasahan Meteorologis. ..... 27
Tabel 16. Tingkat Ketersediaan Air Tanah ..... 28

# DAFTAR GAMBAR

Halaman

Gambar 1. Anomali Suhu Muka Laut Update Dasarian III Oktober 2024 ..... 4
Gambar 2. Tekanan Udara Permukaan Rata-Rata 30 Hari (Sumber: https://psl.noaa.gov/) ... 6
Gambar 3. Angin Lapisan 850 milibar (knots) Bulan Oktober 2024 ..... 6

# DAFTAR GRAFIK

Halaman

Grafik 1. Peluang ENSO, Update Oktober 2024 ..... 5
Grafik 2. Nilai SOI Bulanan, Update Akhir Oktober 2024 ..... 5
Grafik 3. Analisa Persentil 95 Curah Hujan Bulanan Stasiun Klimatologi Nusa Tenggara Barat Tahun 2024 ..... 19
Grafik 4. Analisa Persentil 95 Curah Hujan Dasarian ..... 19
Grafik 5. Analisa Persentil 95 Curah Hujan Pentad ..... 20
Grafik 6. Analisa Persentil 95 Suhu Udara Maksimum Pentad dan Dasarian ..... 21
Grafik 7. Analisa Persentil 5 Suhu Udara Minimum Pentad dan Dasarian ..... 21
Grafik 8. Windrose Arah dan Kecepatan Angin di Stasiun Klimatologi Nusa Tenggara Barat 22
Grafik 9. Distribusi Suhu Tanah Stasiun Klimatologi Nusa Tenggara Barat ..... 22
Grafik 10. Radiasi dan Penyinaran Matahari Stasiun Klimatologi Nusa Tenggara Barat ..... 23

# DAFTAR LAMPIRAN

Halaman

Lampiran 1. Data Curah Hujan Bulan Oktober 2024 Provinsi NTB ..... 29
Lampiran 2. Data Prediksi Curah Hujan Desember 2024, Januari, dan Februari 2025 ..... 32
Lampiran 3. Peta Distribusi Curah Hujan Bulan Oktober 2024 ..... 35
Lampiran 4. Peta Analisis Sifat Hujan Bulan Oktober 2024 ..... 36
Lampiran 5. Peta Distribusi Jumlah Hari Hujan Bulan Oktober 2024 ..... 37
Lampiran 6. Peta Analisis Ketersediaan Air Tanah Bulan Oktober 2024 ..... 38
Lampiran 7. Peta Prediksi Curah Hujan Bulan Desember 2024 ..... 39
Lampiran 8. Peta Prediksi Sifat Hujan Bulan Desember 2024 ..... 40
Lampiran 9. Peta Prediksi Curah Hujan Bulan Januari 2025 ..... 41
Lampiran 10. Peta Prediksi Sifat Hujan Bulan Januari 2025 ..... 42
Lampiran 11. Peta Prediksi Curah Hujan Bulan Februari 2025 ..... 43
Lampiran 12. Peta Prediksi Sifat Hujan Bulan Februari 2025 ..... 44
Lampiran 13. Indeks Kekeringan Meteorologis Periode Agustus - Oktober 2024 ..... 45
Lampiran 14. Indeks Kekeringan Meteorologis Pulau Lombok Periode Agustus - Oktober 2024 ..... 46
Lampiran 15. Indeks Kekeringan Meteorologis Pulau Sumbawa Periode Agustus - Oktober 2024 ..... 46
Lampiran 16. Prediksi Indeks Kekeringan Meteorologis Periode November 2024 - Januari 2025 ..... 47
Lampiran 17. Prediksi Indeks Kekeringan Meteorologis Pulau Lombok Periode November 2024 -Januari 2025 ..... 48
Lampiran 18. Prediksi Indeks Kekeringan Meteorologis Pulau Sumbawa Periode November 2024 - Januari 2025 ..... 48
Lampiran 19. Peta Monitoring Hari Tanpa Hujan Berturut-Turut di Provinsi NTB Updated : 31 Oktober 2024 ..... 49

# PENGERTIAN

1. **Cuaca** adalah kondisi atmosfer yang berlangsung dalam waktu singkat di suatu daerah yang sempit.
2. **Iklim** adalah pengertian kondisi atmosfer yang berlangsung dalam waktu yang lama di suatu daerah yang luas.
3. **Hujan** adalah butir-butir air atau Kristal es yang keluar dari awan yang sampai ke permukaan bumi.
4. **Sifat Hujan:**

   Perbandingan antara jumlah curah hujan yang terjadi selama satu bulan, dengan nilai rata - rata atau normal dari bulan tersebut di suatu tempat, sehingga jika sifat hujan Atas Normal bukan berarti jumlah curah hujan yang melimpah ataupun sebaliknya jika sifat hujan Bawah Normal bukan berarti tidak ada hujan.

   Sifat hujan dibagi menjadi tiga kriteria yaitu :

   a. **Atas Normal (AN)** jika nilai perbandingan jumlah curah hujan selama 1 bulan terhadap rata ratanya > 115 %.
   b. **Normal (N)** jika nilai perbandingan jumlah curah hujan selama 1 bulan terhadap rata ratanya antara 85 – 115 %.
   c. **Bawah Normal (BN)** jika nilai perbandingan jumlah curah hujan selama 1 bulan terhadap rata ratanya < 85 %.
5. **Normal Curah Hujan:**
   a. **Rata-rata curah hujan bulanan :** nilai rata rata curah hujan masing - masing bulan dengan periode minimal 10 tahun.
   b. **Normal curah hujan bulanan :** nilai rata rata curah hujan masing-masing bulan selama 30 tahun.
6. Dasarian adalah masa setiap 10 hari dimana satu bulan terbagi menjadi 3 dasarian, yaitu:

   **Das I** **:** Tanggal 1 – 10

   **Das II** **:** Tanggal 11 – 20

   **Das III** **:** Tanggal 21 – akhir bulan
7. **Kriteria Intensitas Curah Hujan**
   **a.** Hujan ringan intensitasnya 0.5 – 20 mm dalam 24 jam.
   **b.** Hujan sedang intensitasnya 21 – 50 mm dalam 24 jam.
   **c.** Hujan lebat intensitasnya 51 – 100 mm dalam 24 jam.
   **d.** Hujan sangat lebat intensitasnya 101 -150 mm dalam 24 jam.
   **e.** Hujan ekstrim intensitasnya > 150 mm dalam 24 jam.

## 8. Fenomena Global (EL NINO - LA NINA)

Perkembangan nilai anomali suhu muka laut di Perairan Pasifik Equator di daerah Nino 3.4 yang merupakan indikator adanya fenomena global El Nino, La Nina, atau Normal. Seperti diketahui, El Nino merupakan fenomena global dari sistem interaksi atmosfer yang ditandai dengan memanasnya **suhu muka laut di Pasifik Ekuator** atau anomali suhu muka laut di daerah tersebut positif. Sedangkan fenomena La Nina merupakan kejadian Normal yang diperkuat dimana anomali suhu muka laut di daerah tersebut bernilai negatif.

Berdasarkan intensitasnya La Nina dapat dikategorikan sebagai berikut:

a. **La Nina Lemah** (*Weak **La Nina***) yaitu jika anomali suhu muka laut di pasifik ekuator negatif antara -0, 5°C s/d - 1, 0°C yang berlangsung selama 3 bulan berturut - turut atau lebih.
b. **La Nina Sedang** (*Moderate **La Nina***) yaitu jika anomali suhu muka laut di pasifik ekuator negatif antara -1, 1°C s/d -1, 5 °C yang berlangsung selama 3 bulan berturut - turut atau lebih.
c. **La Nina Kuat** *(Strong **La Nina***) yaitu jika anomali suhu muka laut di pasifik ekuator negatif < -1, 5°C yang berlangsung selama 3 bulan berturut - turut atau lebih.

Berdasarkan intensitasnya El Nino dapat dikategorikan sebagai berikut:

a. **El Nino Lemah** (*Weak **El Nino***) yaitu jika anomali suhu muka laut di pasifik ekuator positif antara 0, 5 °C s/d 1, 0 °C yang berlangsung selama 3 bulan berturut - turut atau lebih.
b. **El Nino Sedang** (*Moderate **El Nino***) yaitu jika anomali suhu muka laut di pasifik ekuator positif antara 1, 1°C s/d 1, 5°C yang berlangsung selama 3 bulan berturut-turut atau lebih.
c. **El Nino Kuat** (*Strong **El Nino***) yaitu jika anomali suhu muka laut di pasifik ekuator positif > 1, 5°C berlangsung selama 3 bulan berturut - turut atau lebih.

## 9. Tingkat Ketersediaan Air Tanah

Tingkat ketersediaan air tanah di suatu lokasi dihitung berdasarkan neraca air lahan tanaman, yang merupakan pengurangan curah hujan dan evapotranspirasi, hingga diperoleh ketersediaan air tanah. Dengan memperhatikan sifat fisik tanah dan kemampuan jelajah akar tanaman diperoleh tingkat ketersediaan air tanah dengan kriteria sebagai berikut:

- **Cukup** : Jika berada pada tingkat Kapasitas Lapang (KL);
- **Sedang** : Jika berada pada tingkat antara Kapasitas Lapang (KL) dan Titik Layu Permanen (TLP);
- **Kurang** : Jika berada pada tingkat kurang dari Titik Layu Permanen (TLP) yang menandakan tanaman dalam kondisi kekeringan.

## 10. Kekeringan Meteorologis

**Kekeringan Meteorologis** adalah berkurangnya curah hujan dari keadaan normalnya dalam jangka waktu yang panjang (bulanan, dua bulanan, tiga bulanan dan seterusnya).

**Curah Hujan Tiga Bulanan** adalah jumlah curah hujan selama tiga bulan, yang digunakan sebagai dasar untuk menghitung nilai SPI.

***Standardized Precipitation Index*** **(SPI)** adalah indeks yang digunakan untuk menentukan penyimpangan curah hujan terhadap normalnya, dalam suatu periode waktu yang panjang (bulanan, dua bulanan, tiga bulanan dan seterusnya). Nilai SPI dihitung menggunakan metoda statistik probabilistik distribusi gamma. Berdasarkan nilai SPI ditentukan tingkat kekeringan dan kebasahan dengan kategori sebagai berikut:

a. **Tingkat Kekeringan** **:**
   1) Sangat Kering : Jika nilai SPI ≤ -2,00
   2) Kering : Jika nilai SPI – 1,50 s/d -1,99
   3) Agak Kering : Jika nilai SPI - 1,00 s/d -1,49

b. **Normal** **:** Jika nilai SPI - 0,99 s/d 0,99

c. **Tingkat Kebasahan:**
   1) Sangat Basah : Jika nilai SPI ≥ 2,00
   2) Basah : Jika nilai SPI 1,50 s/d 1,99
   3) Agak Basah : Jika nilai SPI 1,00 s/d 1,49

***1-month Standardized Precipitation Index*** **(SPI)** sangat mirip dengan peta persentase curah hujan normal selama satu bulan. Di daerah dimana curah hujan biasanya rendah selama satu bulan dapat menghasilkan SPI negatif atau positif yang besar meskipun perbedaan rata-rata relatif kecil. Dalam menganalisis SPI 1- bulanan sangat diperlukan pemahaman klimatologi dari daerah tersebut.

***3-month Standardized Precipitation Index*** **(SPI)** memberikan perbandingan curah hujan selama periode 3 bulan tertentu dengan total curah hujan dari periode 3 bulan yang sama untuk semua tahun yang telah ada dalam data histori. Sebagai contoh, jika diketahui sebuah SPI 3 bulanan yang dihitung di akhir bulan Juli adalah merupakan hasil perbandingan total curah hujan Januari-Juli-September di tahun tertentu dengan total curah hujan Januari-Juli-September untuk semua tahun. SPI 3 bulanan dapat mencerminkan kondisi kelembaban jangka pendek dan menengah serta mencerminkan estimasi curah hujan pada suatu musim.

# I. RINGKASAN

## A. PANTAUAN

Pantauan serta prediksi Badan Meteorologi, Klimatologi, dan Geofisika (BMKG) tentang kondisi faktor pengendali curah hujan di wilayah Indonesia yaitu: **Angin Monsun, Suhu Perairan Indonesia, El Nino, La Nina,** dan **Dipole Mode Indeks.**

1. **Sirkulasi Monsun Asia - Australia**
   a. **Monitoring:** Pada bulan Oktober 2024 terpantau Monsun Asia tidak aktif dan Monsun Australia masih aktif.
2. **Prediksi:** Monsun Australia diprediksi masih aktif hingga November 2024 dengan Intensitas hampir sama dengan klimatologisnya. Pada Desember 2024, angin dari baratan diprediksi mulai semakin konsisten di wilayah Indonesia bagian utara dan terus menguat di Januari 2025.
3. **Suhu Muka Laut Perairan Indonesia**
   a. **Monitoring:** Suhu muka laut di sebagian besar perairan Indonesia cenderung **lebih hangat** dibandingkan normalnya. Menghangatnya SST di wilayah Indonesia akan menambah suplai air untuk pertumbuhan awan-awan hujan.
   b. **Prediksi:** Anomali SST Perairan Indonesia periode November 2024 hingga April 2025, secara umum diprediksi akan didominasi oleh kondisi anomali SST hangat dengan kisaran nilai +0.5 hingga +1.0 °C.

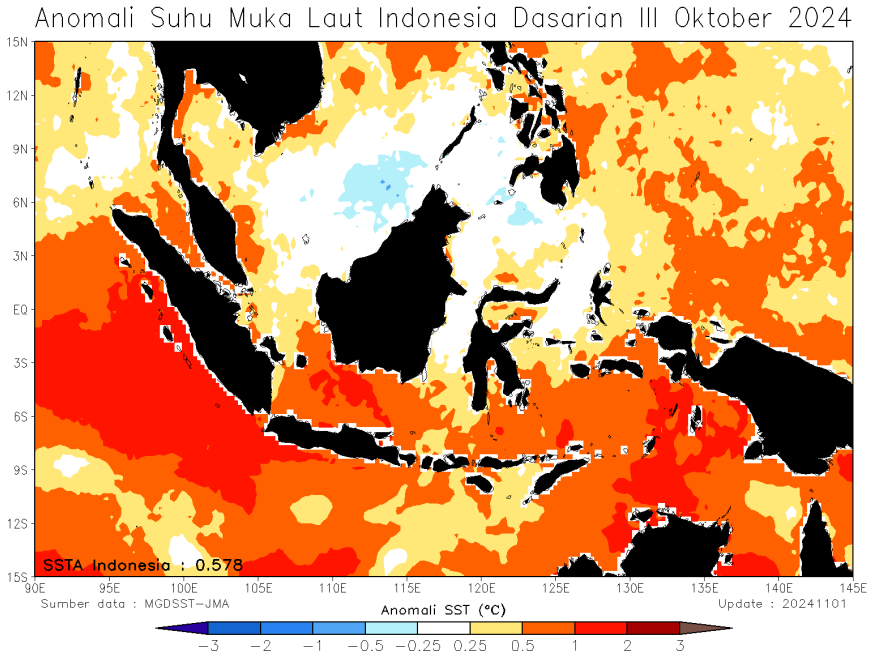


Gambar 1. Anomali Suhu Muka Laut Update Dasarian III Oktober 2024
(Sumber: MGDSST – JMA)

## B. FENOMENA REGIONAL / GLOBAL

### 1. El Nino - La Nina

Hingga akhir bulan Oktober 2024 kondisi suhu muka laut di Ekuator Pasifik Tengah (Nino 3.4) terpantau berada pada kondisi **La Nina** dengan nilai indeks pada wilayah Nino 3.4 bernilai -0.59. Sementara itu, Indeks Osilasi Selatan (SOI) pada bulan Oktober 2024 bernilai 4.2. BMKG memprediksi kondisi ***La Nina*** terus berlanjut hingga periode Februari - April 2025.

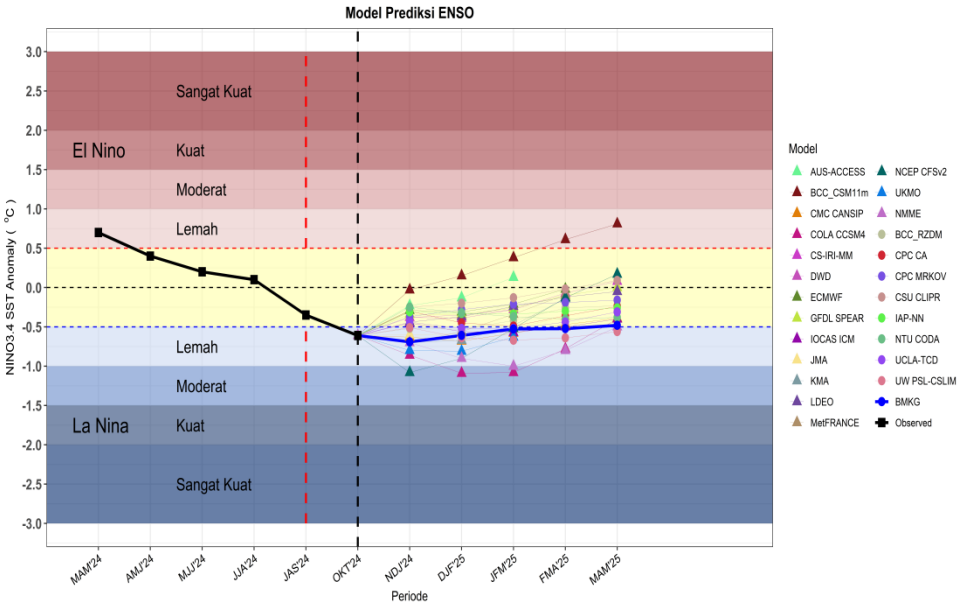


Akhir Grafik 1. Peluang ENSO, Update Oktober 2024
(Sumber: BMKG)

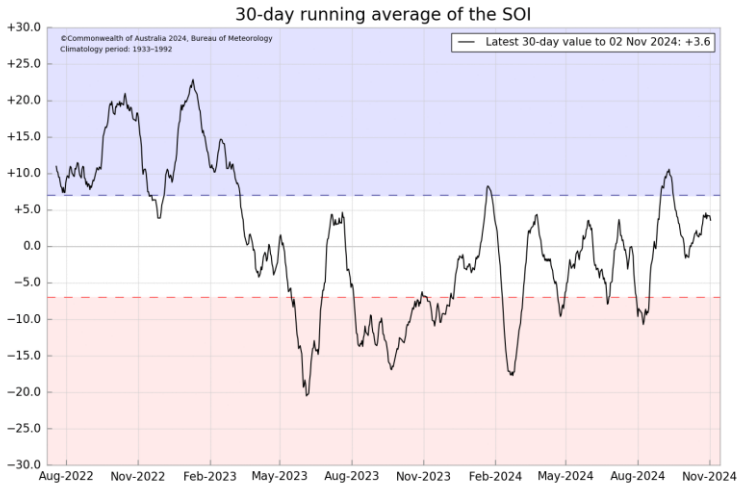


Grafik 2. Nilai SOI Bulanan, Update Akhir Oktober 2024
(Sumber: bom.gov.au)

### 2. Perkembangan Fenomena Global

#### a. Tekanan Udara

Secara umum pada bulan Oktober 2024, rata-rata tekanan udara di Provinsi Nusa Tenggara Barat berada pada kisaran 1010.0 mb. Tekanan udara Benua Maritim Indonesia (BMI) berkisar antara 1008.0 mb s/d 1012.0 mb.

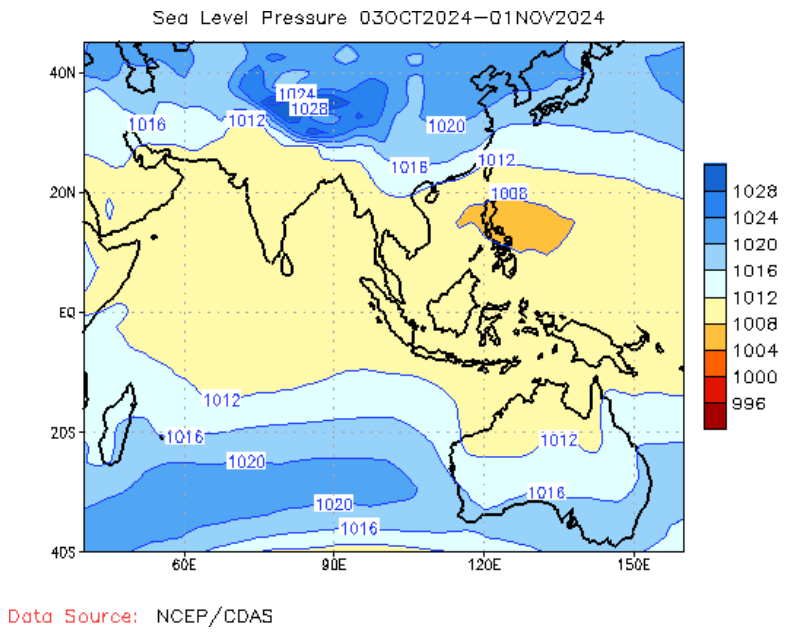


Gambar 2. Tekanan Udara Permukaan Rata-Rata 30 Hari

(Sumber: https://psl.noaa.gov/)

**b. Arah dan Kecepatan Angin**

Secara umum di wilayah Indonesia, selama bulan Oktober 2024, aliran massa udara masih didominasi angin timuran. Belokan angin terjadi di sepanjang wilayah bagian barat Pulau Sumatra..

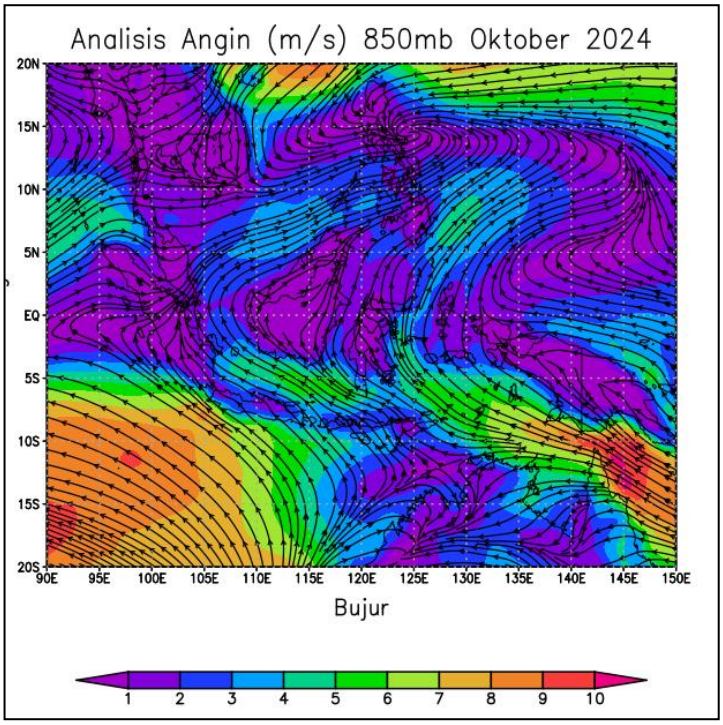


Gambar 3. Angin Lapisan 850 milibar (knots) Bulan Oktober 2024

(Sumber: ITACS)

### 3. Kondisi Terkini Iklim Provinsi Nusa Tenggara Barat

#### a. Kondisi Curah Hujan di NTB

Selama bulan Oktober 2024 kondisi curah hujan terpantau didominasi kategori rendah. Umumnya curah hujan berada pada kategori rendah antara <20 – 100 mm/bulan yang terjadi di seluruh wilayah NTB. Curah Hujan tertinggi tercatat terjadi di Pos Hujan Pemenang Timur, Kecamatan Pemenang Timur, Kabupaten Lombok Utara senilai 267 mm/bulan. Sedangkan sifat hujan wilayah NTB didominasi pada kategori Bawah Normal (BN) dengan variasi sebagian kecil kategori Normal (N) dan Atas Normal (AN).

#### b. Temperatur dan Kelembaban Udara

- Suhu maksimum di Pulau Lombok 36.4°C dan di Pulau Sumbawa tercatat 38.0°C.
- Suhu minimum di Pulau Lombok 21.4°C dan di Pulau Sumbawa tercatat 23.4°C.
- Kelembaban udara di Pulau Lombok berkisar 38% - 97% dan di Pulau Sumbawa tercatat 36% –92%.

## C. PREDIKSI

Dengan mempertimbangkan kondisi fisis, dinamika atmosfer, dan laut serta topografi lokal, diprediksi prospek kondisi iklim/musim 3 (tiga) bulan ke depan periode Desember 2024 hingga Februari 2025 adalah sebagai berikut:

1. Prediksi Curah hujan bulan Desember 2024 diprediksi dalam kategori rendah hingga Tinggi dengan nilai curah hujan berkisar 21 - 400 mm/bulan dengan sifat hujan bervariasi dari Bawah Normal (BN) hingga Atas Normal (AN). Bulan Januari 2025 curah hujan secara umum diprediksi dalam kategori Rendah hingga Tinggi berkisar 51 - 400 mm/bulan, dengan sifat hujan bervariasi dari Bawah Normal (BN) hingga Atas Normal (AN). Bulan Februari 2025 curah hujan secara umum diprediksi dalam kategori Rendah hingga Sangat Tinggi berkisar antara 51 - >500 mm/bulan, dengan sifat hujan bervariasi dari Bawah Normal (BN) hingga Atas Normal (AN).
2. Suhu udara rata-rata di Pulau Lombok pada bulan November diprediksi berkisar antara 20.0 °C – 35.0°C dengan kelembaban udara (RH) berkisar antara 30 – 90% , sementara di Pulau Sumbawa mencapai 21.0°C – 36.0 °C dengan kelembaban udara (RH) berkisar antara 30 - 90%.
3. Kondisi musim wilayah NTB secara umum:
   Sebagian besar wilayah NTB diprediksi memasuki awal musim hujan pada bulan November. Kemudian disusul oleh wilayah lainnya yaitu bagian timur Pulau Sumbawa pada bulan Desember 2024 dan Januari 2025. Masyarakat dihimbau agar dapat waspada dan berhati - hati terhadap potensi terjadinya bencana hidrometeorologi yang dapat terjadi secara tiba – tiba dan bersifat lokal di wilayah NTB pada peralihan musim kemarau menuju musim hujan.

# II. ANALISIS CURAH HUJAN

## A. ANALISIS CURAH HUJAN BULAN OKTOBER 2024

Berdasarkan hasil laporan curah hujan dari pengamat pos hujan kerjasama dan hasil analisis spasial, analisis curah hujan bulan Oktober 2024 di Provinsi NTB adalah sebagai berikut:

Tabel 1. Analisis Curah Hujan Bulan Oktober 2024

| CURAH HUJAN (mm) | KABUPATEN / KOTA | WILAYAH KECAMATAN |
|---|---|---|
| 0 - 20 | Mataram | Sekarbela,Sandubaya, |
| | Lombok Barat | Gerung, Kuripan, |
| | Lombok Utara | Bayan, |
| | Lombok Tengah | Janapria, Jonggat, |
| | Lombok Timur | Jerowaru, Sambelia, Keruak, Labuhan Haji, Sakra Barat, |
| | Sumbawa Barat | Jereweh, |
| | Sumbawa | Moyo Hilir, Sumbawa, Lape, Plampang, Empang, Labuhan Badas, Rhee, Moyo Utara, Maronge,Tarano, Lopok, |
| | Dompu | Huu, Dompu, Pajo, |
| | Kota Bima | Rasanae Barat,Mpunda, |
| | Bima | Palibelo, Sape, Woha, Wawo, Wera, Ambalawi,Lambu, Tambora, Parado, Soromandi, Lambitu, |
| 21 - 50 | Mataram | Ampenan, |
| | Lombok Barat | Narmada, |
| | Lombok Tengah | Praya Timur, Pringgarata, Pujut, Batukliang, Praya, Praya Barat Daya, Praya Tengah, |
| | Lombok Timur | Mt. Gading, Sukamulia, Pringgabaya, Sembalun, Sakra,Selong,Suralaga,Sakra Timur, |
| | Sumbawa Barat | Sekongkang, Maluk, |
| | Sumbawa | Buer, Moyo Hulu, Ropang,Unter Iwes, Lantung, |
| | Dompu | Kilo, |
| | Kota Bima | Raba, Asakota, |
| | Bima | Monta, Madapangga, |
| 51 - 100 | Mataram | Mataram, |
| | Lombok Barat | Lembar, Sekotong, Lingsar, Batu Layar, Kediri, Labuapi, |
| | Lombok Utara | Tanjung, Gangga, Kayangan, |
| | Lombok Tengah | Praya Barat, Kopang, Batukliang Utara, |
| | Lombok Timur | Aikmel, Masbagik, Sikur, Swela, Terara, Pringgasela, |
| | Sumbawa Barat | Seteluk, Brang Ene, |
| | Sumbawa | Alas, Batulanteh, Alas Barat, Labangka, Orong Telu, |
| | Dompu | Manggalewa, Kempo, Pekat, |
| | Kota Bima | Rasanae Timur, |
| | Bima | Sanggar, Bolo, Belo, |
| 101 - 150 | Mataram | Cakranegara, Selaparang, |
| | Lombok Barat | Gunung Sari, |
| | Lombok Timur | Wanasaba, |
| | Sumbawa Barat | Poto Tano, Taliwang, Brang Rea, |

| | | |
|---|---|---|
| | Sumbawa<br>Dompu<br>Bima | Utan, Lenangguar, Lunyuk,<br>Woja,<br>Donggo, Langgudu, |
| 151 - 200 | - | - |
| 201 - 300 | Lombok Utara | Pemenang, |

Peta Distribusi Curah Hujan bulan Oktober 2024 dapat dilihat pada Lampiran 3

## B. ANALISIS SIFAT HUJAN BULAN OKTOBER 2024

Berdasarkan hasil laporan curah hujan dari pengamat pos hujan kerjasama dan hasil analisis spasial, hasil analisis sifat hujan bulan Oktober 2024 di Provinsi Nusa Tenggara Barat adalah sebagai berikut:

Tabel 2. Analisis Sifat Hujan Bulan Oktober 2024

| KABUPATEN / KOTA | SIFAT HUJAN | | |
|---|---|---|---|
| | ATAS NORMAL (AN) | NORMAL (N) | BAWAH NORMAL (BN) |
| Mataram | - | - | Ampenan, Cakranegara, Mataram, Selaparang, Sekarbela,Sandubaya, |
| Lombok Barat | - | Lembar, Sekotong, Batu Layar, Labuapi, | Gerung, Narmada, Lingsar, Gunung Sari, Kediri, Kuripan, |
| Lombok Utara | Tanjung, Gangga, Pemenang, Kayangan, | - | Bayan, |
| Lombok Tengah | Batukliang Utara, | Kopang, Praya Tengah, | Praya Timur, Praya Barat, Pringgarata, Pujut, Janapria, Batukliang, Praya, Praya Barat Daya, Jonggat, |
| Lombok Timur | Sukamulia, Pringgabaya, Aikmel, Sikur, Swela, Terara, Selong,Suralaga,Wanasaba, | Masbagik, Pringgasela, | Jerowaru, Mt. Gading, Sambelia, Sembalun, Keruak, Sakra,Labuhan Haji, Sakra Timur,Sakra Barat, |
| Sumbawa Barat | Poto Tano, Brang Rea, | Taliwang, Maluk, Brang Ene, | Seteluk, Sekongkang, Jereweh, |
| Sumbawa | Alas, Buer, Utan, Lenangguar, Batulanteh, Moyo Hulu, Alas Barat, | Lunyuk, Orong Telu, | Moyo Hilir, Sumbawa, Lape, Plampang, Empang, Ropang,Labuhan Badas, Labangka, Rhee, Unter Iwes, Moyo Utara, Maronge,Tarano, Lopok,Lantung, |
| Dompu | Manggalewa, Kempo, Pekat, | Kilo, Woja, | Huu, Dompu, Pajo, |
| Kota Bima | - | Rasanae Timur, Asakota, | Raba, Rasanae Barat,Mpunda, |
| Bima | Sanggar, Bolo, Wera, Donggo, Ambalawi,Langgudu, Belo, | - | Monta, Palibelo, Sape, Woha, Wawo, Lambu, Madapangga, Tambora, Parado, Soromandi, Lambitu, |

Peta Analisis Sifat Hujan bulan Oktober 2024 dapat dilihat pada Lampiran 4

## C. ANALISIS JUMLAH HARI HUJAN BULAN OKTOBER 2024

Berdasarkan hasil laporan curah hujan dari pengamat pos kerjasama, dapat disampaikan analisis jumlah hari hujan bulan Oktober 2024 di Provinsi Nusa Tenggara Barat, sebagai berikut:

Tabel 3. Analisis Hari Hujan Bulan Oktober 2024

| HARI HUJAN | KABUPATEN / KOTA | WILAYAH KECAMATAN |
|---|---|---|
| 0 - 10 | Mataram | Ampenan, Cakranegara, Mataram, Selaparang, Sekarbela,Sandubaya, |
| | Lombok Barat | Gerung, Lembar, Narmada, Sekotong, Lingsar, Gunung Sari, Batu Layar, Kediri, Labuapi, Kuripan, |
| | Lombok Tengah | Praya Timur, Praya Barat, Pringgarata, Kopang, Pujut, Janapria, Batukliang, Praya, Praya Barat Daya, Praya Tengah, Batukliang Utara, Jonggat, |
| | Lombok Timur | Jerowaru, Mt. Gading, Sukamulia, Pringgabaya, Aikmel, Masbagik, Sambelia, Sembalun, Sikur, Swela, Keruak, Sakra,Terara, Selong,Pringgasela, Suralaga,Wanasaba, Labuhan Haji, Sakra Timur,Sakra Barat, |
| | Sumbawa Barat | Seteluk, Poto Tano, Sekongkang, Jereweh, Brang Rea, Maluk, Brang Ene, |
| | Sumbawa | Alas, Buer, Utan, Moyo Hilir, Sumbawa, Lape, Plampang, Lenangguar, Empang, Lunyuk, Batulanteh, Moyo Hulu, Ropang,Labuhan Badas, Labangka, Rhee, Unter Iwes, Moyo Utara, Maronge,Tarano, Lopok,Orong Telu, Lantung, |
| | Dompu | Manggalewa, Huu, Kempo, Dompu, Kilo, Woja, Pekat, Pajo, |
| | Kota Bima | Raba, Rasanae Timur, Asakota, Mpunda, |
| | Bima | Sanggar, Monta, Palibelo, Bolo, Sape, Woha, Wawo, Wera, Donggo, Ambalawi,Langgudu, Lambu, Madapangga, |
| 11 - 20 | Sumbawa Barat | Taliwang, |
| | Sumbawa | Alas Barat, |

Peta Distribusi Hari Hujan bulan Oktober 2024 di Prov. NTB dapat dilihat pada Lampiran 5.

## D. INFORMASI CURAH HUJAN LEBAT HINGGA EKSTREM BULAN OKTOBER 2024

Berdasarkan kriteria curah hujan harian BMKG, hujan lebat adalah hujan yang terukur dalam 24 jam sebesar 51 - 100 mm, hujan sangat lebat adalah hujan yang terukur dalam 24 jam sebesar 101 - 150 mm, sedangkan hujan ekstrem adalah hujan yang terukur >150 mm dalam 24 jam. Berdasarkan hasil laporan curah hujan dari pengamat pos kerjasama, dapat disampaikan informasi curah hujan lebat hingga ekstrem bulan Oktober 2024 di Provinsi Nusa Tenggara Barat, sebagai berikut:

Tabel 4. Kejadian Curah Hujan Lebat Hingga Ekstrem Oktober 2024

| CURAH HUJAN (mm) / HARI | KABUPATEN / KOTA | WILAYAH KECAMATAN |
|---|---|---|
| **CURAH HUJAN LEBAT (50 - 100 mm)** | Mataram | Cakranegara (31,), Selaparang (31,), |
| | Lombok Barat | Batu Layar (31,), Buwun Mas (31,), Gunung Sari (31,), Lembar (31,), Sekotong (31,), |
| | Lombok Utara | Santong (21,), Pemenang Timur (2,20,), |
| | Lombok Tengah | Kopang (31,), Selong Belanak (31,), |
| | Lombok Timur | Wanasaba (31,), Sikur (31,), Rarang Selatan (31,), Swela (31,), Terara (31,), |
| | Sumbawa Barat | Tano (31,), |
| | Sumbawa | Lenangguar (20,), Orong Telu (31,), Labangka (31,), Utan (31,), |
| | Dompu | Manggalewa (31,), Pekat (30,), Woja (31,), |
| | Kota Bima | - |
| | Bima | Bolo (30,), Donggo (31,), Langgudu (21,), |
| **CURAH HUJAN SANGAT LEBAT (100 - 150 mm)** | Mataram | - |
| | Lombok Barat | - |
| | Lombok Utara | Pemenang (30,), Pemenang Timur (30,), |
| | Lombok Tengah | - |
| | Lombok Timur | - |
| | Sumbawa Barat | - |
| | Sumbawa | - |
| | Dompu | - |
| | Kota Bima | - |
| | Bima | - |
| **CURAH HUJAN EKSTREM (> 150 mm)** | Mataram | - |
| | Lombok Barat | - |
| | Lombok Utara | - |
| | Lombok Tengah | - |
| | Lombok Timur | - |
| | Sumbawa Barat | - |
| | Sumbawa | - |
| | Dompu | - |
| | Kota Bima | - |
| | Bima | - |

# III. PREDIKSI CURAH HUJAN

Prediksi curah hujan dan sifat hujan bulan Desember 2024, Januari, dan Februari 2025 diperoleh dari perhitungan model statistik *probabilistik* dan *moving average,* dengan mempertimbangkan dinamika atmosfer baik skala regional maupun global, kondisi topografi lokal masing-masing daerah, serta justifikasi prakirawan. Adapun data prediksi curah hujan periode bulan Desember 2024, Januari, dan Februari 2025 disajikan pada lampiran 2.

## A. PREDIKSI HUJAN BULAN DESEMBER 2024

### 1. Prediksi Curah Hujan Bulan Desember 2024

Tabel 5. Prediksi Curah Hujan Bulan Desember 2024

| CURAH HUJAN (mm) | KABUPATEN / KOTA | WILAYAH KECAMATAN |
|---|---|---|
| 0 - 20 | - | - |
| 21 - 50 | Lombok Timur | Pringgabaya, |
| 51 - 100 | Lombok Timur | Sambelia, |
| | Kota Bima | Rasanae Barat,Mpunda, |
| | Bima | Ambalawi,Langgudu, Tambora, |
| 101 - 150 | Lombok Tengah | Jonggat, |
| | Lombok Timur | Jerowaru, Mt. Gading, Sukamulia, Labuhan Haji, |
| | Sumbawa | Utan, Maronge, |
| | Bima | Bolo, Sape, Lambu, |
| 151 - 200 | Lombok Utara | Bayan, |
| | Lombok Tengah | Praya Barat Daya, Praya Tengah, |
| | Lombok Timur | Masbagik, Keruak, Sakra,Selong,Suralaga,Sakra Timur,Sakra Barat, |
| | Sumbawa Barat | Poto Tano, Jereweh, Maluk, |
| | Sumbawa | Alas, Buer, Lape, Empang, Moyo Hulu, Ropang,Alas Barat, Labuhan Badas, Rhee, Lopok,Lantung, |
| | Dompu | Kilo, Pajo, |
| | Bima | Monta, Palibelo, Woha, Soromandi, Belo, Lambitu, |
| 201 - 300 | Mataram | Ampenan, Cakranegara, Mataram, Selaparang, Sekarbela,Sandubaya, |
| | Lombok Barat | Gerung, Lembar, Narmada, Sekotong, Lingsar, Gunung Sari, Batu Layar, Kediri, Labuapi, Kuripan, |
| | Lombok Utara | Tanjung, Gangga, Pemenang, |
| | Lombok Tengah | Praya Timur, Praya Barat, Pringgarata, Pujut, Kopang, Janapria, Praya, |
| | Lombok Timur | Aikmel, Sembalun, Sikur, Swela, Terara, Pringgasela, Wanasaba, |
| | Sumbawa Barat | Seteluk, Sekongkang, Brang Rea, Brang Ene, |
| | Sumbawa | Moyo Hilir, Sumbawa, Plampang, Lunyuk, Batulanteh, Labangka, Unter Iwes, Moyo Utara, Tarano, Orong Telu, |
| | Dompu | Manggalewa, Huu, Kempo, Dompu, Woja, Pekat, |
| | Kota Bima | Rasanae Timur, Asakota, |
| | Bima | Sanggar, Wawo, Wera, Donggo, Madapangga, Parado, |
| 301 - 400 | Lombok Utara | Kayangan, |

| | | |
|---|---|---|
| | Lombok Tengah | Batukliang, Batukliang Utara, |
| | Sumbawa Barat | Taliwang, |
| | Sumbawa | Lenangguar, |
| | Kota Bima | Raba, |
| 401 - 500 | - | - |
| > 500 | - | - |

Peta Prediksi Curah Hujan Desember 2024 di Prov.NTB dapat dilihat pada Lampiran 7

## 2. Prediksi Sifat Hujan Bulan Desember 2024

Tabel 6. Prediksi Sifat Hujan Bulan Desember 2024

| KABUPATEN / KOTA | SIFAT HUJAN | | |
|---|---|---|---|
| | ATAS NORMAL (AN) | NORMAL (N) | BAWAH NORMAL (BN) |
| Mataram | - | Ampenan, Cakranegara, Mataram, Selaparang, Sekarbela,Sandubaya, | - |
| Lombok Barat | Batu Layar, | Gerung, Lembar, Sekotong, Lingsar, Gunung Sari, Kediri, Labuapi, Kuripan, | Narmada, |
| Lombok Utara | Tanjung, Pemenang, | Gangga, Bayan, | Kayangan, |
| Lombok Tengah | - | Praya Timur, Praya Barat, Pujut, Janapria, Batukliang, Praya, | Pringgarata, Kopang, Praya Barat Daya, Praya Tengah, Batukliang Utara, Jonggat, |
| Lombok Timur | - | Swela, Keruak, Sakra,Terara, Wanasaba, Labuhan Haji, Sakra Timur,Sakra Barat, | Jerowaru, Mt. Gading, Sukamulia, Pringgabaya, Aikmel, Masbagik, Sambelia, Sembalun, Sikur, Selong,Pringgasela, Suralaga, |
| Sumbawa Barat | Jereweh, Maluk, | Seteluk, Poto Tano, Sekongkang, Taliwang, Brang Ene, | Brang Rea, |
| Sumbawa | Lenangguar, Lunyuk, Alas Barat, Rhee, | Alas, Buer, Moyo Hilir, Sumbawa, Lape, Empang, Batulanteh, Moyo Hulu, Labuhan Badas, Labangka, Unter Iwes, Moyo Utara, Maronge,Tarano, Lopok,Orong Telu, Lantung, | Utan, Plampang, Ropang, |
| Dompu | Kilo, Pekat, | Huu, Woja, Pajo, | Manggalewa, Kempo, Dompu, |
| Kota Bima | - | - | Raba, Rasanae Timur, Rasanae Barat,Asakota, Mpunda, |
| Bima | Sanggar, Bolo, Sape, | Woha, Wera, Donggo, Lambu, Tambora, Belo, Lambitu, | Monta, Palibelo, Wawo, Ambalawi,Langgudu, Madapangga, Parado, Soromandi, |

Peta Prediksi Sifat Hujan bulan Desember 2024 di Prov. NTB dapat dilihat pada Lampiran 8.

## B. PREDIKSI HUJAN BULAN JANUARI 2025

### 1. Prediksi Curah Hujan Bulan Januari 2025

Tabel 7. Prediksi Curah Hujan Bulan Januari 2025

| CURAH HUJAN (mm) | KABUPATEN / KOTA | WILAYAH KECAMATAN |
|---|---|---|
| 0 - 20 | - | - |
| 21 - 50 | - | - |
| 51 - 100 | Lombok Timur | Pringgabaya, |
| | Bima | Langgudu, Tambora, |
| 101 - 150 | Lombok Timur | Sukamulia, |
| | Sumbawa Barat | Brang Ene, |
| | Sumbawa | Utan, Orong Telu, |
| | Bima | Sape, |
| 151 - 200 | Lombok Tengah | Praya Tengah, Jonggat, |
| | Lombok Timur | Jerowaru, Mt. Gading, Masbagik, Sambelia, Swela, Sakra,Selong,Suralaga,Labuhan Haji, Sakra Timur,Sakra Barat, |
| | Sumbawa Barat | Poto Tano, Jereweh, Maluk, |
| | Sumbawa | Alas, Buer, Lape, Moyo Hulu, Alas Barat, Moyo Utara, Maronge,Lopok,Lantung, |
| | Dompu | Kilo, Pajo, |
| | Kota Bima | Rasanae Barat,Asakota, Mpunda, |
| | Bima | Palibelo, Bolo, Woha, Lambu, Belo, Lambitu, |
| 201 - 300 | Mataram | Ampenan, Cakranegara, Mataram, Selaparang, Sekarbela,Sandubaya, |
| | Lombok Barat | Gerung, Lembar, Gunung Sari, Batu Layar, Kediri, Labuapi, Kuripan, |
| | Lombok Utara | Tanjung, Pemenang, |
| | Lombok Tengah | Praya Timur, Praya Barat, Pujut, Kopang, Janapria, Praya Barat Daya, |
| | Lombok Timur | Aikmel, Sembalun, Sikur, Keruak, Terara, Wanasaba, |
| | Sumbawa Barat | Seteluk, Taliwang, |
| | Sumbawa | Moyo Hilir, Sumbawa, Lenangguar, Empang, Lunyuk, Batulanteh, Ropang,Labuhan Badas, Labangka, Rhee, Unter Iwes, Tarano, |
| | Dompu | Huu, Kempo, Dompu, Woja, Pekat, |
| | Kota Bima | Rasanae Timur, |
| | Bima | Sanggar, Monta, Donggo, Ambalawi,Madapangga, Parado, Soromandi, |
| 301 - 400 | Lombok Barat | Narmada, Sekotong, Lingsar, |
| | Lombok Utara | Gangga, Bayan, |
| | Lombok Tengah | Pringgarata, Batukliang, Praya, Batukliang Utara, |
| | Sumbawa Barat | Sekongkang, Brang Rea, |
| | Sumbawa | Plampang, |
| | Dompu | Manggalewa, |
| | Kota Bima | Raba, |
| | Bima | Wawo, Wera, |
| 401 - 500 | Lombok Utara | Kayangan, |
| | Lombok Timur | Pringgasela, |

| | | |
|---|---|---|
| > 500 | - | - |

Peta Prediksi Curah Hujan bulan Januari 2025 di Prov. NTB dapat dilihat pada Lampiran 9.

## 2. Prediksi Sifat Hujan Bulan Januari 2025

Tabel 8. Prediksi Sifat Hujan Bulan Januari 2025

| KABUPATEN / KOTA | SIFAT HUJAN | | |
|---|---|---|---|
| | ATAS NORMAL (AN) | NORMAL (N) | BAWAH NORMAL (BN) |
| Mataram | Ampenan, Selaparang, | Cakranegara, Mataram, Sekarbela,Sandubaya, | - |
| Lombok Barat | Gerung, Lingsar, Gunung Sari, Batu Layar, | Lembar, Narmada, Sekotong, Kediri, Labuapi, Kuripan, | - |
| Lombok Utara | - | Tanjung, Gangga, Pemenang, | Bayan, Kayangan, |
| Lombok Tengah | Batukliang, | Praya Timur, Praya Barat, Pringgarata, Pujut, Kopang, Janapria, Praya, Praya Tengah, Batukliang Utara, Jonggat, | Praya Barat Daya, |
| Lombok Timur | - | Pringgabaya, Aikmel, Swela, Keruak, Pringgasela, Wanasaba, | Jerowaru, Mt. Gading, Sukamulia, Masbagik, Sambelia, Sembalun, Sikur, Sakra,Terara, Selong,Suralaga,Labuhan Haji, Sakra Timur,Sakra Barat, |
| Sumbawa Barat | Seteluk, Jereweh, Maluk, Brang Ene, | Poto Tano, Sekongkang, Taliwang, | Brang Rea, |
| Sumbawa | Alas Barat, Orong Telu, | Alas, Buer, Sumbawa, Lape, Lenangguar, Empang, Lunyuk, Batulanteh, Moyo Hulu, Ropang,Labuhan Badas, Labangka, Rhee, Unter Iwes, Moyo Utara, Maronge,Lopok,Lantung, | Utan, Moyo Hilir, Plampang, Tarano, |
| Dompu | Kempo, Pekat, Pajo, | Manggalewa, Huu, Kilo, | Dompu, Woja, |
| Kota Bima | - | Raba, Rasanae Barat,Asakota, Mpunda, | Rasanae Timur, |
| Bima | Sanggar, Bolo, Sape, Tambora, | Woha, Donggo, Ambalawi,Langgudu, Soromandi, Lambitu, | Monta, Palibelo, Wawo, Wera, Lambu, Madapangga, Parado, Belo, |

Peta Prediksi Sifat Hujan bulan Januari 2025 di Prov. NTB dapat dilihat pada Lampiran 10.

## C. PREDIKSI HUJAN BULAN FEBRUARI 2025

### 1. Prediksi Curah Hujan Bulan Februari 2025

Tabel 9. Prediksi Curah Hujan Bulan Februari 2025

| CURAH HUJAN (mm) | KABUPATEN / KOTA | WILAYAH KECAMATAN |
|---|---|---|
| 0 - 20 | - | - |
| 21 - 50 | - | - |
| 51 - 100 | Dompu | Kilo, Pajo, |
| | Bima | Langgudu, |
| 101 - 150 | Lombok Tengah | Praya Tengah, |
| | Lombok Timur | Jerowaru, Sukamulia, Pringgabaya, Selong,Labuhan Haji, |
| | Sumbawa Barat | Jereweh, Maluk, Brang Ene, |
| | Bima | Palibelo, Woha, |
| 151 - 200 | Lombok Timur | Mt. Gading, Masbagik, Sambelia, Keruak, Sakra,Terara, Suralaga,Sakra Timur,Sakra Barat, |
| | Sumbawa Barat | Poto Tano, Sekongkang, |
| | Sumbawa | Alas, Lape, Lunyuk, Moyo Hulu, Alas Barat, Rhee, Lopok,Orong Telu, |
| | Dompu | Kempo, Dompu, Woja, Pekat, |
| | Kota Bima | Asakota, |
| | Bima | Sanggar, Monta, Bolo, Sape, Lambu, Belo, Lambitu, |
| 201 - 300 | Mataram | Ampenan, Cakranegara, Mataram, Selaparang, Sekarbela,Sandubaya, |
| | Lombok Barat | Gerung, Lembar, Sekotong, Gunung Sari, Batu Layar, Kediri, Labuapi, Kuripan, |
| | Lombok Utara | Tanjung, Bayan, Pemenang, |
| | Lombok Tengah | Praya Timur, Praya Barat, Pujut, Kopang, Janapria, Praya Barat Daya, Jonggat, |
| | Lombok Timur | Aikmel, Sikur, Swela, Pringgasela, Wanasaba, |
| | Sumbawa Barat | Seteluk, Taliwang, Brang Rea, |
| | Sumbawa | Buer, Utan, Moyo Hilir, Sumbawa, Lenangguar, Empang, Batulanteh, Ropang,Labuhan Badas, Labangka, Unter Iwes, Moyo Utara, Maronge,Tarano, Lantung, |
| | Dompu | Huu, |
| | Kota Bima | Raba, Rasanae Timur, Rasanae Barat,Mpunda, |
| | Bima | Wera, Donggo, Ambalawi,Madapangga, Tambora, Parado, Soromandi, |
| 301 - 400 | Lombok Barat | Narmada, Lingsar, |
| | Lombok Utara | Gangga, |
| | Lombok Tengah | Pringgarata, Batukliang, Praya, Batukliang Utara, |
| | Lombok Timur | Sembalun, |
| | Sumbawa | Plampang, |
| | Dompu | Manggalewa, |
| | Bima | Wawo, |
| 401 - 500 | - | - |
| > 500 | Lombok Utara | Kayangan, |

Peta Prediksi Curah Hujan bulan Januari 2025 di Prov. NTB dapat dilihat pada Lampiran 11.

## 2. Prediksi Sifat Hujan Bulan Februari 2025

Tabel 10. Prediksi Sifat Hujan Bulan Februari 2025

| KABUPATEN / KOTA | SIFAT HUJAN | | |
|---|---|---|---|
| | ATAS NORMAL (AN) | NORMAL (N) | BAWAH NORMAL (BN) |
| Mataram | Ampenan, Cakranegara, | Mataram, Selaparang, Sekarbela,Sandubaya, | - |
| Lombok Barat | Gerung, Lembar, Narmada, Lingsar, Batu Layar, Labuapi, | Sekotong, Gunung Sari, Kediri, Kuripan, | - |
| Lombok Utara | - | Tanjung, Gangga, Bayan, Pemenang, Kayangan, | - |
| Lombok Tengah | Pringgarata, Janapria, | Praya Timur, Praya Barat, Pujut, Kopang, Batukliang, Praya, Batukliang Utara, Jonggat, | Praya Barat Daya, Praya Tengah, |
| Lombok Timur | - | Masbagik, Sembalun, Swela, Wanasaba, | Jerowaru, Mt. Gading, Sukamulia, Pringgabaya, Aikmel, Sambelia, Sikur, Keruak, Sakra,Terara, Selong,Pringgasela, Suralaga,Labuhan Haji, Sakra Timur,Sakra Barat, |
| Sumbawa Barat | Jereweh, Maluk, | Seteluk, Poto Tano, Sekongkang, Taliwang, Brang Rea, Brang Ene, | - |
| | Unter Iwes, Orong Telu, | Alas, Buer, Moyo Hilir, Sumbawa, Plampang, Lenangguar, Empang, Lunyuk, Moyo Hulu, Ropang,Alas Barat, Labuhan Badas, Labangka, Rhee, Moyo Utara, Maronge,Tarano, Lopok,Lantung, | Utan, Lape, Batulanteh, |
| Dompu | Kempo, Pekat, Pajo, | Manggalewa, Huu, | Dompu, Kilo, Woja, |
| Kota Bima | - | Raba, Rasanae Timur, Rasanae Barat,Asakota, Mpunda, | - |
| Bima | Sanggar, Bolo, Sape, Tambora, Parado, | Monta, Woha, Wawo, Wera, Donggo, Ambalawi, | Palibelo, Langgudu, Lambu, Madapangga, Soromandi, Belo, Lambitu, |

Peta Prediksi Sifat Hujan bulan Februari 2025 di Prov. NTB dapat dilihat pada Lampiran12.

# IV. INFORMASI IKLIM

## A. UNSUR IKLIM

### 1. Iklim Mikro Provinsi NTB

Berdasarkan pengamatan unsur cuaca dari Stasiun UPT BMKG di Provinsi NTB yang diperoleh dari laporan FKLIM 71 bulan Oktober 2024 maka disampaikan laporan parameter iklim sebagai berikut:

Tabel 11. Unsur Pengamatan Cuaca setiap Stasiun Bulan Oktober 2024

| Pengamatan Unsur Cuaca | | STASIUN BMKG PROV. NTB | | | |
|---|---|---|---|---|---|
| | | Klimatologi Nusa Tenggara Barat | Meteorologi Z A M | Meteorologi Sumbawa | Meteorologi Bima |
| Suhu Udara (°C) | Rata - Rata | 28.3 | 27.9 | 29.6 | 29.6 |
| | Maksimum | 35.4 | 36.4 | 38.0 | 37.4 |
| | Tanggal | 11 | 12 | 13 | 8 |
| | Minimum | 22.8 | 21.4 | 23.4 | 23.8 |
| | Tanggal | 18 | 17 | 13 | 14 |
| Curah Hujan (mm) | Jumlah | 73 | 23 | 9 | 6.9 |
| | Hari Hujan | 6 | 4 | 2 | 3 |
| Penyinaran Matahari (%) | Rata-rata | 88 | 92 | 94 | 95 |
| | Tertinggi | 100 | 100 | 100 | 100 |
| | Tanggal | 4, 6, dan 12-14 | 5-14, 23, 26-27 dan 29 | 2-7, 9-15, 25 dan 27-29 | 4-7, 9-10, 12-15, 19, 22-24 dan 26-29 |
| | Terendah | 56 | 63 | 68 | 65 |
| | Tanggal | 17 | 18 | 22 | 31 |
| Tekanan Udara (mb) | Rata-rata | 1006.6 | 1001.4 | 1010.8 | 1011.4 |
| | Tertinggi | 1008.7 | 1003.1 | 1012.9 | 1013.8 |
| | Tanggal | 7 | 8 | 7 | 7 |
| | Terendah | 1004.4 | 1000.1 | 1009.4 | 1007.8 |
| | Tanggal | 21 | 27 | 27 | 26 |
| Kelembaban Udara (%) | Rata-rata | 78 | 78 | 67 | 71 |
| | Tertinggi | 96 | 97 | 86 | 92 |
| | Tanggal | 2 | 30 | 31 | 2 |
| | Terendah | 48 | 38 | 36 | 38 |
| | Tanggal | 26 | 12 | 6 | 6 |
| Angin (knot) | Rata-rata | 4 | 3 | 11 | 13.4 |
| | Arah Terbanyak | 180 | 140 | 135 | 180 |
| | Variasi Arah | 135 | 135 | 315 | 190 |
| | Kec. Terbesar | 11 | 15 | 15 | 20 |
| | Tanggal | 11 | 23 | 6 dan 14 | 22 |

## 2. Analisa Unsur Iklim Terhadap Nilai Ekstrem Stasiun Klimatologi Nusa Tenggara Barat

### a. Curah Hujan

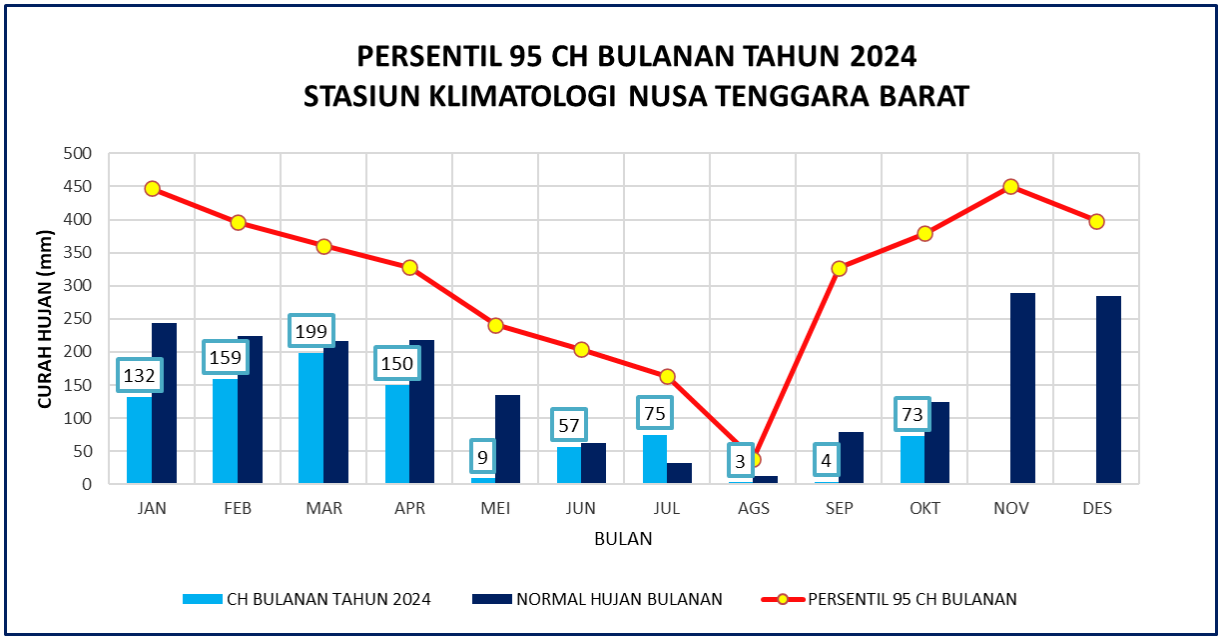


Grafik 3. Analisa Persentil 95 Curah Hujan Bulanan Stasiun Klimatologi Nusa Tenggara Barat Tahun 2024

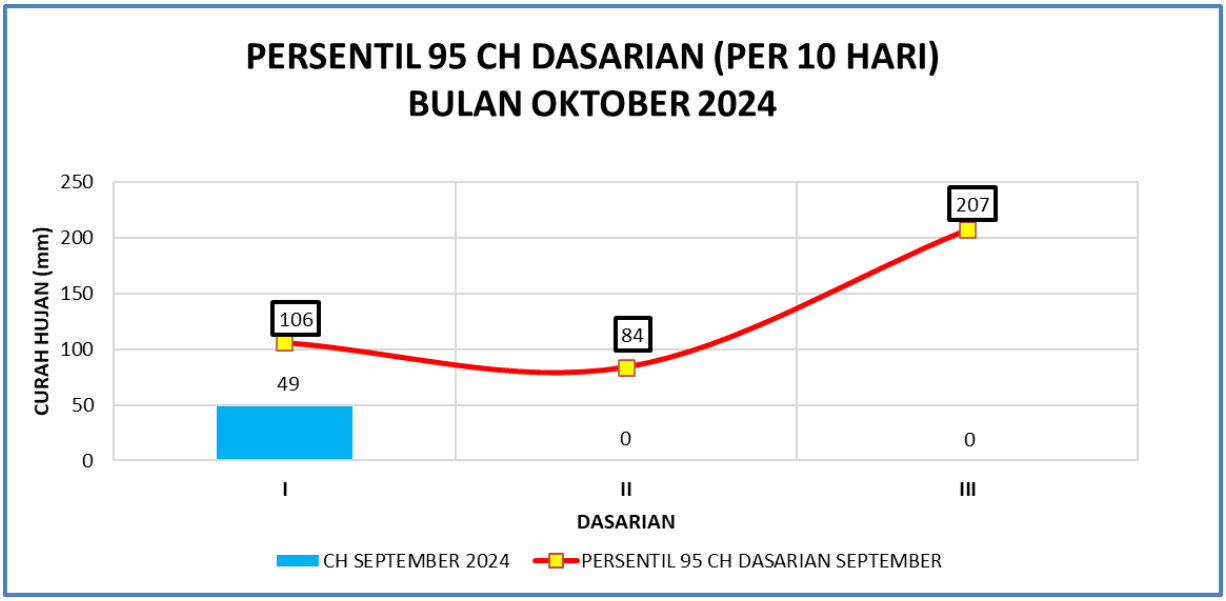


Grafik 4. Analisa Persentil 95 Curah Hujan Dasarian

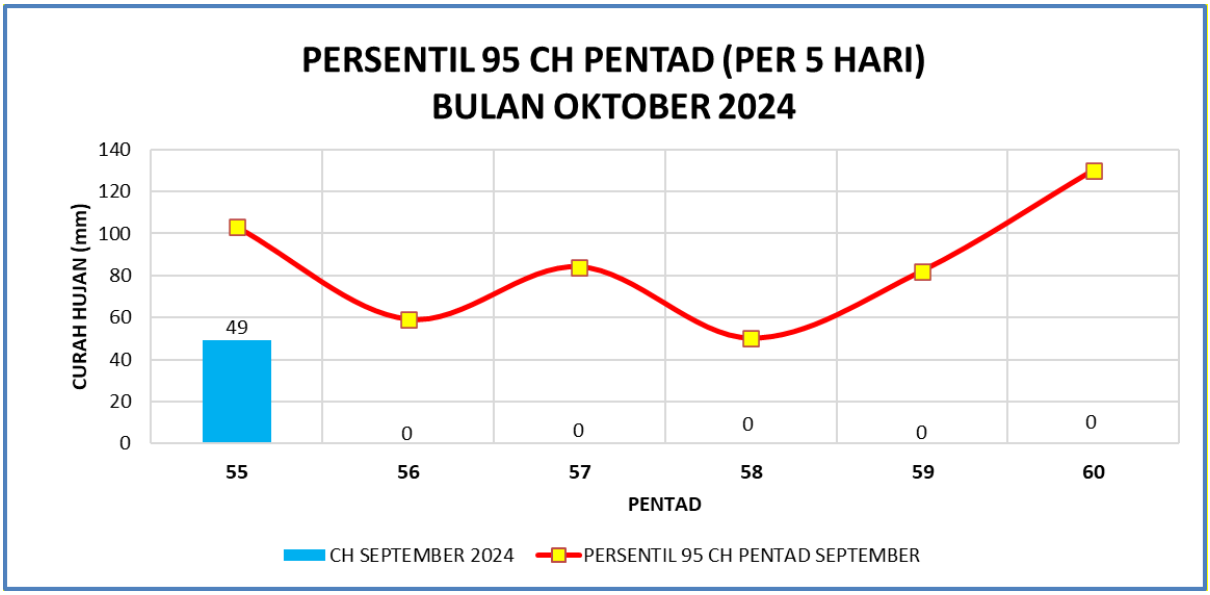


Grafik 5. Analisa Persentil 95 Curah Hujan Pentad

Berdasarkan Grafik 3, curah hujan di bulan Oktober 2024 berada pada nilai di bawah kondisi normalnya dan tidak termasuk ekstrem karena tidak melampaui nilai persentil 95, atau bisa dikatakan sifat hujan bulan Oktober 2024 dalam kategori Bawah Normal (BN). Pada grafik curah hujan dasarian dapat dilihat bahwa pada bulan Oktober 2024, curah hujan pada seluruh dasarian tidak ada yang melebihi batas persentil 95%. Pada persentil 95 skala pentad (5 harian) seperti terlihat pada grafik 5, dari keseluruhan pentad nilainya berada di bawah persentil 95.

## b. Suhu Udara Maksimum dan Minimum

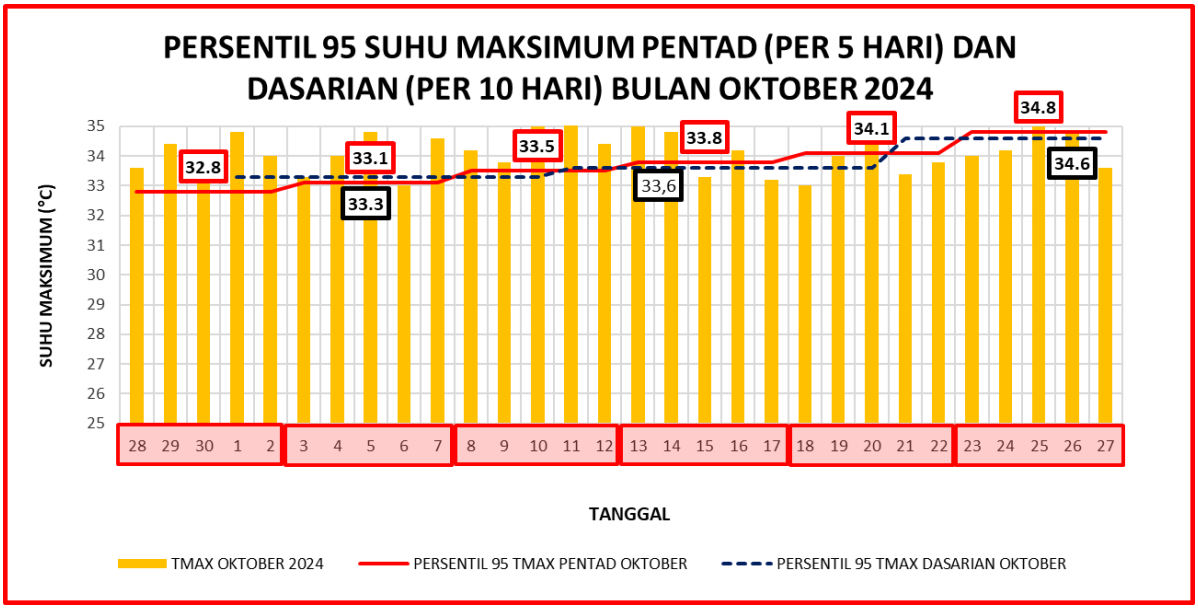


Grafik 6. Analisa Persentil 95 Suhu Udara Maksimum Pentad dan Dasarian

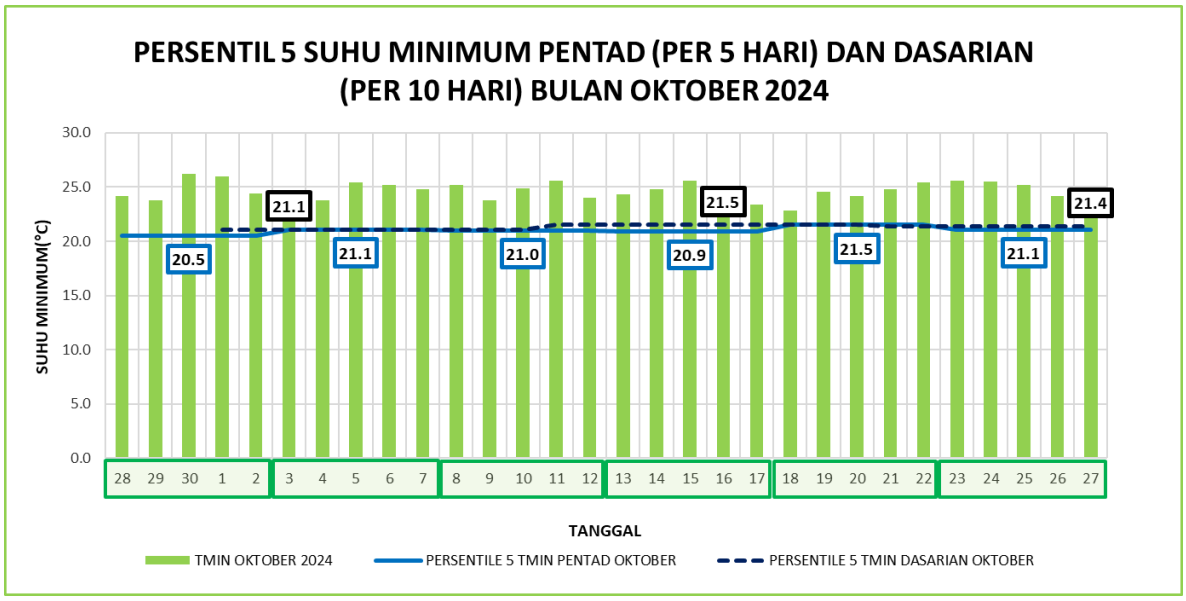


Grafik 7. Analisa Persentil 5 Suhu Udara Minimum Pentad dan Dasarian

Grafik di atas merupakan analisis kondisi ekstrem untuk suhu udara maksimum dan minimum harian yang terjadi di Stasiun Klimatologi Nusa Tenggara Barat. Grafik suhu maksimum menggunakan batas ekstrem persentil 95, di mana pada persentil 95 akan terlihat suhu maksimum ekstrem ketika terdapat grafik yang melewati garis persentil 95. Pada grafik suhu minimum, analisa ekstrem menggunakan persentil 5, di mana akan terlihat suhu minimum ekstrem ketika suatu grafik berada di bawah garis persentil 5.

Pada Grafik 6, yang menggambarkan analisis suhu udara maksimum harian, dapat dilihat secara umum bulan Oktober 2024 suhu udara maksimum harian jika dilihat dari skala pentad (5 harian) dan dasarian umumnya lebih tinggi dibandingkan dengan ambang batas kondisi ekstrem persentil-95. Sedangkan pada Grafik 7, terlihat bahwa pada bulan Oktober 2024 suhu udara minimum umumnya lebih tinggi jika dibandingkan dengan ambang batas ekstrem

minimumnya (persentil 5). Hal ini mengindikasikan bahwa suhu minimum pada bulan Oktober 2024 lebih hangat sepanjang bulan jika dibandingkan normalnya dalam skala pentad (5 harian) maupun dalam skala dasarian (10 harian).

### c. Arah dan Kecepatan Angin

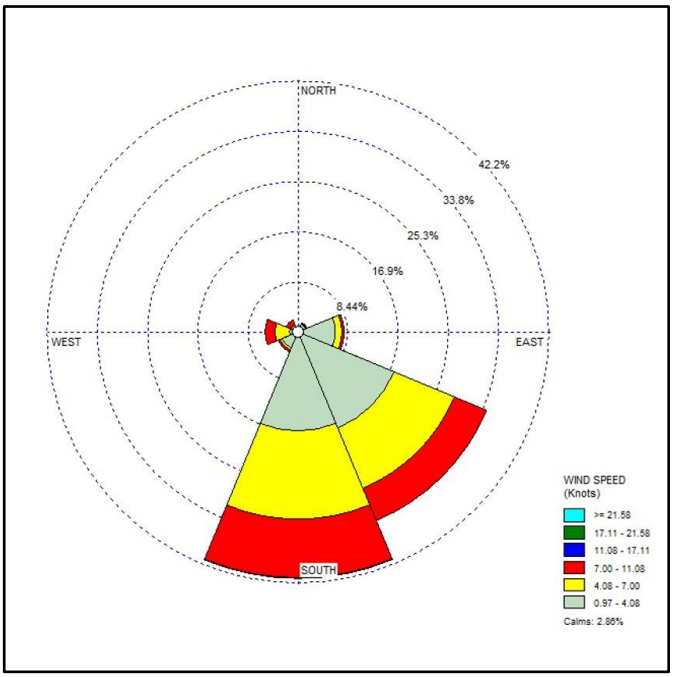


Grafik 8. Windrose Arah dan Kecepatan Angin di Stasiun Klimatologi Nusa Tenggara Barat

Gambar diatas merupakan gambaran kondisi angin pada bulan Oktober 2024, di mana pada bulan tersebut angin yang bertiup di Stasiun Klimatologi Nusa Tenggara Barat didominasi angin dari arah Selatan dengan kecepatan bervariasi antara 1 – 12 Knots (2 – 24 km/jam).

### d. Suhu Tanah

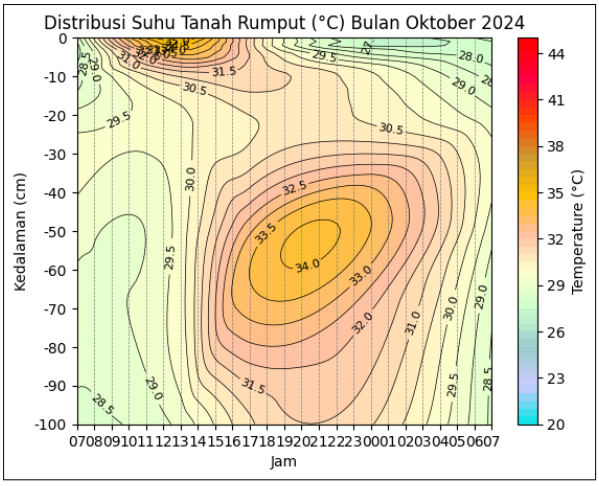


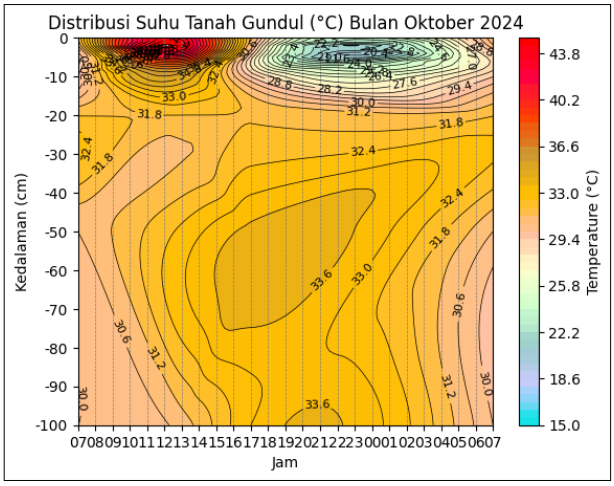


Grafik 9. Distribusi Suhu Tanah Stasiun Klimatologi Nusa Tenggara Barat

Berdasarkan grafik 9, monitoring suhu tanah berumput dan tanah gundul dapat dilihat suhu tanah gundul lebih hangat dan lebih berfluktuasi dibandingkan dengan suhu tanah berumput, terutama pada area permukaan. Hal ini dikarenakan suhu tanah gundul lebih cepat menyerap panas dan cepat pula melepas panas sehingga suhu tanah gundul cepat berfluktuasi. Suhu rata – rata tertinggi pada tanah rumput tercatat sebesar 35.5°C dan terendah tercatat sebesar 27.8°C. Adapun pada tanah gundul suhu rata – rata tertinggi tercatat sebesar 44.3°C dan terendah tercatat sebesar 28.6°C.

### f. Radiasi Matahari

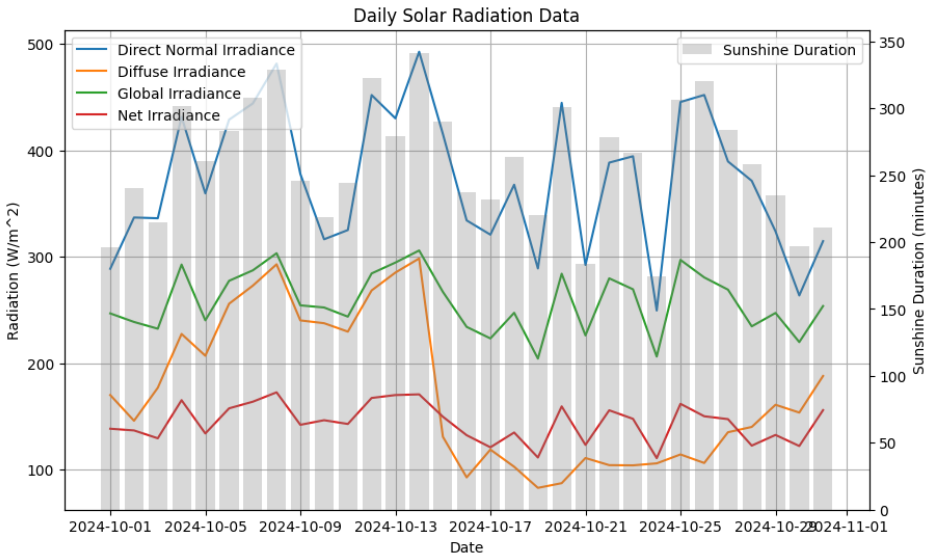


Grafik 10. Radiasi dan Penyinaran Matahari Stasiun Klimatologi Nusa Tenggara Barat

Grafik diatas menampilkan data radiasi matahari harian dari 1 Oktober 2024 hingga 31 Oktober 2024 yang teramati di Stasiun Klimatologi Nusa Tenggara Barat, termasuk Direct Normal Irradiance (DNI) yang ditunjukkan dengan garis biru, Diffuse Irradiance dengan garis hijau, Global Irradiance dengan garis merah, Net Irradiance dengan garis oranye, serta durasi sinar matahari (Sunshine Duration) dengan batang abu-abu. Secara keseluruhan, grafik diatas mengilustrasikan fluktuasi harian dalam penerimaan radiasi matahari dan durasi sinar matahari selama satu bulan. Fluktuasi harian yang signifikan dalam semua jenis radiasi, dengan puncak DNI mencapai lebih dari 400 W/m² pada tanggal 4, 6, 7, 8, 13, 14, 15, 20, 25 dan 26 Oktober, serta penurunan drastis di semua jenis radiasi pada 18 Oktober 2024. Durasi sinar matahari bervariasi, dengan nilai tertinggi melebihi 300 menit di beberapa hari pada periode awal hingga akhir Oktober.

# V. INFORMASI KEKERINGAN DAN AIR TANAH

Curah hujan yang terjadi selain digunakan untuk analisis dan prediksi curah hujan bulanan juga digunakan untuk melihat kondisi kekeringan di wilayah NTB. Pentingnya informasi kekeringan untuk masyarakat kami berikan dalam tiga informasi.

## A. RINGKASAN

### 1. Analisis Kekeringan dan Kebasahan Bulan Agustus - Oktober 2024

Analisis tingkat kekeringan dan kebasahan dengan menggunakan indeks SPI untuk akumulasi curah hujan tiga bulanan Agustus - Oktober 2024 di wilayah Nusa Tenggara Barat berada pada kondisi **Normal.**

### 2. Prediksi Kekeringan dan Kebasahan Bulan November 2024 - Januari 2025

Prediksi tingkat kekeringan dan kebasahan dengan menggunakan indeks SPI untuk bulan November 2024 - Januari 2025 di wilayah Nusa Tenggara Barat juga diprakirakan dalam kondisi **Agak Basah.**

## B. ANALISIS KEKERINGAN DAN KEBASAHAN BULAN AGUSTUS – OKTOBER 2024

Analisis tingkat kekeringan dan kebasahan periode tiga bulanan (Agustus - Oktober 2024) Provinsi Nusa Tenggara Barat menggunakan indeks SPI disajikan pada Lampiran 13 untuk provinsi dan Lampiran 14 – Lampiran 15 untuk Pulau Lombok dan Pulau Sumbawa. Detail analisis tiap-tiap wilayah dapat dilihat pada Tabel 12 dan Tabel 13 yang menunjukan daerah kecamatan. Hasil analisis didasarkan pada pengamatan curah hujan periode tiga bulanan (Agustus - Oktober 2024) di wilayah Provinsi Nusa Tenggara Barat.

Tabel 12. Monitoring Tingkat Kekeringan Meteorologis

| KABUPATEN | TINGKAT KEKERINGAN | | | |
|---|---|---|---|---|
| | SANGAT KERING | KERING | AGAK KERING | NORMAL |
| Mataram | - | - | - | Ampenan, Cakranegara, Mataram, Selaparang, Sekarbela, Sandubaya, |
| Lombok Barat | - | - | - | Gerung, Lembar, Narmada, Sekotong, Lingsar, Gunung Sari, Batu Layar, Kediri, Labuapi, Kuripan, |
| Lombok Utara | - | - | - | Tanjung, Gangga, Bayan, Pemenang, Kayangan, |
| Lombok Tengah | - | - | - | Praya Timur, Praya Barat, Pringgarata, Kopang, Pujut, Janapria, Batukliang, Praya, Praya Barat Daya, Praya Tengah, Batukliang Utara, Jonggat, |
| Lombok Timur | - | - | - | Jerowaru, Mt. Gading, Sukamulia, Pringgabaya, Aikmel, Masbagik, Sambelia, Sembalun, Sikur, Swela, Keruak, Sakra, Terara, Selong, Pringgasela, Suralaga, Wanasaba, Labuhan Haji, Sakra Timur, Sakra Barat, |
| Sumbawa Barat | - | - | - | Seteluk, Poto Tano, Sekongkang, Jereweh, Taliwang, Brang Rea, Maluk, Brang Ene, |
| Sumbawa | - | - | - | Alas, Buer, Utan, Moyo Hilir, Sumbawa, Lape, Plampang, Lenangguar, Empang, Lunyuk, Batulanteh, Moyo Hulu, Ropang, Alas Barat, Labuhan Badas, Labangka, Rhee, Unter Iwes, Moyo Utara, Maronge, Tarano, Lopok, Orong Telu, Lantung, |
| Dompu | - | - | - | Manggalewa, Huu, Kempo, Dompu, Kilo, Woja, Pekat, Pajo, |
| Bima | - | - | - | Sanggar, Monta, Palibelo, Bolo, Sape, Woha, Wawo, Wera, Donggo, Ambalawi, Langgudu, Lambu, Madapangga, Tambora, Parado, Soromandi, Belo, Lambitu, |
| Kota Bima | - | - | - | Raba, Rasanae Timur, Rasanae Barat, Asakota, Mpunda, |

Tabel 13. Monitoring Tingkat Kebasahan Meteorologis

| KABUPATEN | TINGKAT KEBASAHAN | | |
|---|---|---|---|
| | AGAK BASAH | BASAH | SANGAT BASAH |
| Mataram | - | - | - |
| Lombok Barat | - | - | - |
| Lombok Utara | - | - | - |
| Lombok Tengah | - | - | - |
| Lombok Timur | - | - | - |
| Sumbawa Barat | - | - | - |
| Sumbawa | - | - | - |
| Dompu | - | - | - |
| Bima | - | - | - |
| Kota Bima | - | - | - |

## C. PREDIKSI KEKERINGAN DAN KEBASAHAN BULAN NOVEMBER 2024 – JANUARI 2025

Prediksi Indeks Kekeringan Meteorologis Bulan November 2024 - Januari 2025 menggunakan data prakiraan curah hujan bulan November 2024 – Januari 2025 disajikan pada Lampiran 16 untuk provinsi dan Lampiran 17 – Lampiran 18 untuk Pulau Lombok dan Pulau Sumbawa. Detail prediksi tiap-tiap wilayah dapat dilihat pada Tabel 14 dan Tabel 15 yang menunjukan daerah kecamatan.

Selain itu, informasi pendukung kekeringan lain yaitu Hari Tanpa Hujan Berturut-Turut (HTH) juga di update setiap dasarian dari data curah hujan yang di kumpulkan dari pos hujan kerja sama di wilayah NTB (Peta Monitoring Hari Tanpa Hujan Berturut-turut Update 31 Oktober 2024 di Prov. NTB dapat dilihat pada lampiran 19).

Tabel 14. Prediksi Tingkat Kekeringan Meteorologis

| KABUPATEN | TINGKAT KEKERINGAN | | | |
|---|---|---|---|---|
| | SANGAT KERING | KERING | AGAK KERING | NORMAL |
| Mataram | - | - | - | - |
| Lombok Barat | - | - | - | - |
| Lombok Utara | - | - | - | - |
| Lombok Tengah | - | - | - | - |
| Lombok Timur | - | - | - | - |
| Sumbawa Barat | - | - | - | - |
| Sumbawa | - | - | - | - |
| Dompu | - | - | - | - |

| | | | | |
|---|---|---|---|---|
| Bima | - | - | - | - |
| Kota Bima | - | - | - | - |

Tabel 15. Prediksi Tingkat Kebasahan Meteorologis.

| KABUPATEN | TINGKAT KEBASAHAN | | |
|---|---|---|---|
| | AGAK BASAH | BASAH | SANGAT BASAH |
| Mataram | Ampenan, Cakranegara, Mataram, Selaparang, Sekarbela, Sandubaya, | - | - |
| Lombok Barat | Gerung, Lembar, Narmada, Sekotong, Lingsar, Gunung Sari, Batu Layar, Kediri, Labuapi, Kuripan, | - | - |
| Lombok Utara | Tanjung, Gangga, Bayan, Pemenang, Kayangan, | - | - |
| Lombok Tengah | Praya Timur, Praya Barat, Pringgarata, Kopang, Pujut, Janapria, Batukliang, Praya, Praya Barat Daya, Praya Tengah, Batukliang Utara, Jonggat, | - | - |
| Lombok Timur | Jerowaru, Mt. Gading, Sukamulia, Pringgabaya, Aikmel, Masbagik, Sambelia, Sembalun, Sikur, Swela, Keruak, Sakra, Terara, Selong, Pringgasela, Suralaga, Wanasaba, Labuhan Haji, Sakra Timur, Sakra Barat, | - | - |
| Sumbawa Barat | Seteluk, Poto Tano, Sekongkang, Jereweh, Taliwang, Brang Rea, Maluk, Brang Ene, | - | - |
| Sumbawa | Alas, Buer, Utan, Moyo Hilir, Sumbawa, Lape, Plampang, Lenangguar, Empang, Lunyuk, Batulanteh, Moyo Hulu, Ropang, Alas Barat, Labuhan Badas, Labangka, Rhee, Unter Iwes, Moyo Utara, Maronge, Tarano, Lopok, Orong Telu, Lantung, | - | - |
| Dompu | Manggalewa, Huu, Kempo, Dompu, Kilo, Woja, Pekat, Pajo, | - | - |
| Bima | Sanggar, Monta, Palibelo, Bolo, Sape, Woha, Wawo, Wera, Donggo, Ambalawi, Langgudu, Lambu, Madapangga, Tambora, Parado, Soromandi, Belo, Lambitu, | - | - |
| Kota Bima | Raba, Rasanae Timur, Rasanae Barat, Asakota, Mpunda, | - | - |

## A. TINGKAT KETERSEDIAAN AIR TANAH

Tingkat Ketersediaan Air Tanah (KAT) dihitung berdasarkan neraca air lahan tanaman atau jumlah ketersediaan air. Ketersediaan (kadar) air dalam tanah merupakan suatu sistem penyangga bagi tanaman adalah yang berada atau ditahan oleh zona perakaran. Sebagai keluaran diperoleh informasi kondisi ketersediaan air tanah apakah cukup tersedia, sedang atau kurang sesuai dengan informasi fisika tanahnya.

Ketersediaan air tanah bulan Oktober 2024 di Provinsi Nusa Tenggara Barat secara umum berada pada kriteria Kurang kecuali di wilayah Gunung Sari dan Batu Layar yang berada pada katagori Sedang.

Tabel tingkat ketersediaan air tanah di kecamatan Provinsi Nusa Tenggara Barat, sebagai berikut:

Tabel 16. Tingkat Ketersediaan Air Tanah

| Kriteria | Lokasi | |
|---|---|---|
| | **Pulau Lombok** | **Pulau Sumbawa** |
| Cukup | - | - |
| Sedang | Gunung Sari, Batu Layar, | |
| Kurang | Ampenan, Cakranegara, Mataram, Selaparang, Sekarbela, Sandubaya, Gerung, Lembar, Narmada, Sekotong, Lingsar, Kediri, Labuapi, Kuripan, Tanjung, Gangga, Bayan, Pemenang, Kayangan, Praya Timur, Praya Barat, Pringgarata, Kopang, Pujut, Janapria, Batukliang, Praya, Praya Barat Daya, Praya Tengah, Batukliang Utara, Jonggat, Jerowaru, Mt. Gading, Sukamulia, Pringgabaya, Aikmel, Masbagik, Sambelia, Sembalun, Sikur, Swela, Keruak, Sakra, Terara, Selong, Pringgasela, Suralaga, Wanasaba, Labuhan Haji, Sakra Timur, | Seteluk, Poto Tano, Sekongkang, Jereweh, Taliwang, Brang Rea, Maluk, Brang Ene, Alas, Buer, Utan, Moyo Hilir, Sumbawa,Lape, Plampang, Lenangguar, Empang, Lunyuk, Batulanteh, Moyo Hulu, Ropang, Alas Barat, Labuhan Badas, Labangka, Rhee, Unter Iwes, Moyo Utara, Maronge, Tarano, Lopok, Orong Telu, Lantung, Manggalewa, Huu, Kempo, Dompu, Kilo, Woja, Pekat, Pajo, Raba, Rasanae Timur, Rasanae Barat, Asakota, Mpunda, Sanggar, Monta, Palibelo, Bolo, Sape, Woha, Wawo, Wera, Donggo, Ambalawi, Langgudu, Lambu, Madapangga, Tambora, Parado, Soromandi, Belo, Lambitu, |

Peta Distribusi Ketersediaan Air Tanah bulan Oktober 2024 di Prov. NTB dapat dilihat pada lampiran 5.

Lampiran 1. Data Curah Hujan Bulan Oktober 2024 Provinsi NTB

| Kabupaten / Kota | Wilayah Kecamatan | Normal (mm) | Maks | | Min | | Curah Hujan Oktober 2024 (mm) | Sifat |
|---|---|---|---|---|---|---|---|---|
| | | | CH | Tahun | CH | Tahun | | |
| Kota Mataram | Ampenan | 73 - 99 | 334 | 2022 | 20 | 2023 | 34 | BN |
| | Cakranegara | 130 - 176 | 607 | 1998 | 4 | 2023 | 117 | BN |
| | Mataram | 97 - 132 | 457 | 1996 | 6 | 2023 | 51 | BN |
| | Selaparang | 140 - 190 | 458 | 1996 | 14 | 2023 | 119 | BN |
| Lombok Barat | Gerung | 61 - 83 | 267 | 2010 | 0 | 2003 | 13 | BN |
| | Labuapi | 62 - 84 | 217 | 2022 | 0 | 2019 | 68 | N |
| | Lembar | 57 - 78 | 273 | 2022 | 0 | 2023 | 68 | N |
| | Narmada | 127 - 172 | 499 | 2010 | 27 | 2023 | 39 | BN |
| | Sekotong | 52 - 70 | 267 | 2022 | 0 | 2023 | 59 | N |
| | Lingsar | 132 - 179 | 417 | 2020 | 9 | 2023 | 67 | BN |
| | Gunung Sari | 141 - 191 | 497 | 1993 | 9 | 2023 | 132 | BN |
| | Batu Layar | 96 - 129 | 329 | 2022 | 6 | 2023 | 97 | N |
| | Kediri | 103 - 140 | 413 | 2010 | 31 | 2023 | 72 | BN |
| Lombok Utara | Tanjung | 33 - 44 | 197 | 2022 | 0 | 1969 | 89 | AN |
| | Gangga | 51 - 69 | 206 | 2022 | 0 | 2014 | 97 | AN |
| | Bayan | 19 - 25 | 124 | 2008 | 0 | 1997 | 0 | BN |
| | Pemenang | 55 - 75 | 287 | 2022 | 4 | 2014 | 218 | AN |
| | Kayangan | 44 - 60 | 213 | 2022 | 3 | 2015 | 98 | AN |
| Lombok Tengah | Praya Timur | 38 - 52 | 363 | 2022 | 0 | 2023 | 23 | BN |
| | Praya Barat | 53 - 72 | 356 | 2022 | 0 | 2023 | 52 | BN |
| | Pringgarata | 98 - 132 | 487 | 2022 | 18 | 2023 | 22 | BN |
| | Kopang | 61 - 83 | 566 | 2022 | 0 | 2023 | 72 | N |
| | Pujut | 40 - 54 | 234 | 2022 | 0 | 2023 | 27 | BN |
| | Janapria | 49 - 67 | 383 | 2022 | 1 | 2009 | 19 | BN |
| | Batukliang | 104 - 140 | 715 | 2022 | 0 | 1957 | 48 | BN |
| | Praya | 72 - 97 | 461 | 2022 | 0 | 2019 | 31 | BN |
| | Batukliang Utara | 54 - 73 | 300 | 2022 | 0 | 2023 | 76 | AN |
| | Jonggat | 80 - 108 | 395 | 2022 | 0 | 2023 | 4 | BN |
| | Praya Tengah | 44 - 60 | 352 | 2022 | 0 | 2018 | 46 | N |
| | Praya Barat Daya | 61 - 83 | 413 | 2022 | 0 | 2015 | 39 | BN |
| Lombok Timur | Jerowaru | 23 - 31 | 235 | 2022 | 0 | 2012 | 5 | BN |
| | Mnt. Gading | 103 - 140 | 469 | 2022 | 0 | 1987 | 25 | BN |
| | Sukamulia | 35 - 48 | 263 | 2022 | 0 | 1997 | 50 | AN |
| | Pringgabaya | 14 - 19 | 126 | 2020 | 0 | 2014 | 34 | AN |
| | Aikmel | 51 - 69 | 218 | 2010 | 0 | 2015 | 83 | AN |
| | Masbagik | 54 - 73 | 259 | 2022 | 0 | 2012 | 55 | N |
| | Sambelia | 30 - 41 | 194 | 2010 | 0 | 2012 | 0 | BN |
| | Sembalun | 50 - 67 | 251 | 2010 | 0 | 2011 | 21 | BN |
| | Sikur | 56 - 76 | 475 | 2022 | 0 | 1973 | 96 | AN |
| | Swela | 28 - 38 | 333 | 2022 | 0 | 2012 | 99 | AN |

| Kabupaten / Kota | Wilayah Kecamatan | Normal (mm) | | | Maks | | Min | | Curah Hujan Oktober 2024 (mm) | Sifat |
|---|---|---|---|---|---|---|---|---|---|---|
| | | | | | CH | Tahun | CH | Tahun | | |
| Lombok Timur | Wanasaba | 33 | - | 45 | 136 | 2016 | 0 | 2015 | 104 | AN |
| | Pringgasela | 79 | - | 107 | 531 | 2022 | 0 | 2015 | 84 | N |
| | Terara | 61 | - | 82 | 422 | 2022 | 0 | 2015 | 93 | AN |
| | Sakra Barat | 26 | - | 35 | 213 | 2022 | 0 | 2015 | 19 | BN |
| | Labuhan Haji | 13 | - | 18 | 124 | 2022 | 0 | 2007 | 13 | BN |
| | Keruak | 34 | - | 46 | 281 | 2022 | 0 | 2015 | 18 | BN |
| Sumbawa Barat | Seteluk | 94 | - | 127 | 526 | 2010 | 0 | 1955 | 89 | BN |
| | Jereweh | 42 | - | 57 | 334 | 2013 | 0 | 2018 | 7 | BN |
| | Tano | 47 | - | 64 | 221 | 2016 | 0 | 2014 | 107 | AN |
| | Sekongkang | 57 | - | 77 | 370 | 2022 | 0 | 2014 | 43 | BN |
| | Maluk | 26 | - | 35 | 165 | 2022 | 0 | 2019 | 27 | N |
| | Brang Ene | 56 | - | 76 | 464 | 2022 | 7 | 2023 | 69 | N |
| | Brang Rea | 94 | - | 127 | 415 | 2022 | 9 | 2023 | 128 | AN |
| | Taliwang | 98 | - | 133 | 325 | 2022 | 0 | 2023 | 109 | N |
| Sumbawa | Alas | 35 | - | 47 | 243 | 2010 | 0 | 2023 | 74 | AN |
| | Buer | 26 | - | 35 | 133 | 2016 | 1 | 2023 | 44 | AN |
| | Utan | 23 | - | 31 | 141 | 2010 | 0 | 2023 | 122 | AN |
| | Moyo Hilir | 24 | - | 32 | 125 | 1999 | 0 | 2023 | 5 | BN |
| | Moyo Hulu | 22 | - | 29 | 219 | 2016 | 0 | 2023 | 49 | AN |
| | (Diperta) Sbw | 35 | - | 48 | 197 | 2016 | 0 | 2023 | 18 | BN |
| | Sumbawa | 39 | - | 53 | 162 | 2016 | 0 | 2023 | 9 | BN |
| | Lape | 15 | - | 20 | 154 | 2022 | 0 | 2007 | 0 | BN |
| | Plampang | 23 | - | 31 | 158 | 2016 | 0 | 2019 | 14 | BN |
| | Lenangguar | 77 | - | 104 | 420 | 2022 | 0 | 2002 | 130 | AN |
| | Empang | 26 | - | 35 | 173 | 2016 | 0 | 2001 | 12 | BN |
| | Batulanteh | 48 | - | 66 | 352 | 2022 | 0 | 2023 | 66 | AN |
| | Lunyuk | 81 | - | 110 | 439 | 2022 | 0 | 2023 | 104 | N |
| | Labuhan Badas | 18 | - | 25 | 124 | 2016 | 0 | 2023 | 0 | BN |
| | Tarano | 36 | - | 49 | 184 | 2016 | 0 | 2020 | 2 | BN |
| | Alas Barat | 13 | - | 18 | 303 | 2022 | 1 | 2019 | 59 | AN |
| | Rhee | 33 | - | 45 | 181 | 2016 | 0 | 2015 | 15 | BN |
| | Orong Telu | 67 | - | 91 | 282 | 2022 | 0 | 2018 | 90 | N |
| | Unter Iwes | 49 | - | 67 | 201 | 2022 | 0 | 2023 | 24 | BN |
| | Moyo Utara | 14 | - | 19 | 133 | 2022 | 0 | 2015 | 3 | BN |
| | Labangka | 114 | - | 154 | 205 | 2016 | 0 | 2019 | 70 | BN |

| Kabupaten / Kota | Wilayah Kecamatan | Normal (mm) | | | Maks | | Min | | Curah Hujan Oktober 2024 (mm) | Sifat |
|---|---|---|---|---|---|---|---|---|---|---|
| | | | | | CH | Tahun | CH | Tahun | | |
| Dompu | Manggalewa | 48 | - | 65 | 321 | 2022 | 0 | 2023 | 74 | AN |
| | Hu'u | 45 | - | 61 | 196 | 2017 | 0 | 2015 | 17 | BN |
| | Kempo | 15 | - | 21 | 116 | 2022 | 0 | 2018 | 88 | AN |
| | Pekat | 10 | - | 13 | 163 | 2022 | 0 | 2017 | 89 | AN |
| | Pajo | 10 | - | 14 | 206 | 2022 | 0 | 2015 | 3 | BN |
| | Dompu | 58 | - | 78 | 271 | 2022 | 0 | 2015 | 10 | BN |
| | Kilo | 22 | - | 30 | 108 | 2016 | 0 | 2014 | 24 | N |
| | Woja | 91 | - | 123 | 270 | 2022 | 0 | 2015 | 111 | N |
| Bima | Sanggar | 21 | - | 29 | 257 | 2022 | 0 | 2003 | 61 | AN |
| | Rasanae | 70 | - | 95 | 233 | 2020 | 0 | 1955 | 93 | N |
| | Bolo | 8 | - | 10 | 84 | 2010 | 0 | 2024 | 84 | AN |
| | Sape | 4 | - | 5 | 130 | 2010 | 0 | 1955 | 0 | BN |
| | Madapangga | 55 | - | 74 | 332 | 2022 | 0 | 2014 | 39 | BN |
| | Monta | 27 | - | 36 | 181 | 2016 | 0 | 1960 | 26 | BN |
| | Stamet Bima | 27 | - | 36 | 192 | 1996 | 0 | 1982 | 7 | BN |
| | Tambora | 18 | - | 25 | 102 | 2017 | 0 | 2018 | 4 | BN |
| | Parado | 11 | - | 15 | 211 | 2022 | 0 | 2019 | 6 | BN |
| | Donggo | 21 | - | 28 | 506 | 2022 | 0 | 2002 | 140 | AN |
| | Soromandi | 8 | - | 11 | 196 | 2022 | 0 | 2014 | 0 | BN |
| | Woha | 13 | - | 18 | 103 | 2021 | 0 | 2014 | 5 | BN |
| | Belo | 25 | - | 34 | 337 | 2017 | 0 | 1993 | 59 | AN |
| | Langgudu | 2 | - | 2 | 111 | 2022 | 0 | 2024 | 111 | AN |
| | Lambitu | 64 | - | 87 | 137 | 2020 | 0 | 2019 | 0 | BN |
| | Wawo | 18 | - | 24 | 86 | 2022 | 0 | 2014 | 0 | BN |
| | Lambu | 32 | - | 44 | 244 | 2017 | 0 | 2014 | 0 | BN |
| | Wera | 13 | - | 18 | 55 | 2020 | 0 | 2014 | 20 | AN |
| | Raba | 52 | - | 71 | 352 | 2010 | 0 | 2002 | 30 | BN |
| | Asakota | 26 | - | 35 | 154 | 2016 | 0 | 2014 | 28 | N |

Lampiran 2. Data Prediksi Curah Hujan Desember 2024, Januari, dan Februari 2025

| KAB / KOTA | WILAYAH KECAMATAN | DESEMBER 2024 | | JANUARI 2025 | | FEBRUARI 2025 | |
|---|---|---|---|---|---|---|---|
| | | CH | SIFAT | CH | SIFAT | CH | SIFAT |
| Mataram | Ampenan | 201 - 300 | N | 201 - 300 | AN | 201 - 300 | AN |
| | Cakranegara | 201 - 300 | N | 201 - 300 | N | 201 - 300 | AN |
| | Mataram | 201 - 300 | N | 201 - 300 | N | 201 - 300 | N |
| | Selaparang | 201 - 300 | N | 201 - 300 | AN | 201 - 300 | N |
| | Sekarbela | 201 - 300 | N | 201 - 300 | N | 201 - 300 | N |
| | Sandubaya | 201 - 300 | N | 201 - 300 | N | 201 - 300 | N |
| Lombok Barat | Gerung | 201 - 300 | N | 201 - 300 | AN | 201 - 300 | AN |
| | Lembar | 201 - 300 | N | 201 - 300 | N | 201 - 300 | AN |
| | Narmada | 201 - 300 | BN | 301 - 400 | N | 301 - 400 | AN |
| | Sekotong | 201 - 300 | N | 301 - 400 | N | 201 - 300 | N |
| | Lingsar | 201 - 300 | N | 301 - 400 | AN | 301 - 400 | AN |
| | Gunung Sari | 201 - 300 | N | 201 - 300 | AN | 201 - 300 | N |
| | Batu Layar | 201 - 300 | AN | 201 - 300 | AN | 201 - 300 | AN |
| | Kediri | 201 - 300 | N | 201 - 300 | N | 201 - 300 | N |
| | Labuapi | 201 - 300 | N | 201 - 300 | N | 201 - 300 | AN |
| | Kuripan | 201 - 300 | N | 201 - 300 | N | 201 - 300 | N |
| Lombok Utara | Tanjung | 201 - 300 | AN | 201 - 300 | N | 201 - 300 | N |
| | Gangga | 201 - 300 | N | 301 - 400 | N | 301 - 400 | N |
| | Bayan | 151 - 200 | N | 301 - 400 | BN | 201 - 300 | N |
| | Pemenang | 201 - 300 | AN | 201 - 300 | N | 201 - 300 | N |
| | Kayangan | 301 - 400 | BN | 401 - 500 | BN | > 500 | N |
| Lombok Tengah | Praya Timur | 201 - 300 | N | 201 - 300 | N | 201 - 300 | N |
| | Praya Barat | 201 - 300 | N | 201 - 300 | N | 201 - 300 | N |
| | Pringgarata | 201 - 300 | BN | 301 - 400 | N | 301 - 400 | AN |
| | Kopang | 201 - 300 | BN | 201 - 300 | N | 201 - 300 | N |
| | Pujut | 201 - 300 | N | 201 - 300 | N | 201 - 300 | N |
| | Janapria | 201 - 300 | N | 201 - 300 | N | 201 - 300 | AN |
| | Batukliang | 301 - 400 | N | 301 - 400 | AN | 301 - 400 | N |
| | Praya | 201 - 300 | N | 301 - 400 | N | 301 - 400 | N |
| | Praya Barat Daya | 151 - 200 | BN | 201 - 300 | BN | 201 - 300 | BN |
| | Praya Tengah | 151 - 200 | BN | 151 - 200 | N | 101 - 150 | BN |
| | Batukliang Utara | 301 - 400 | BN | 301 - 400 | N | 301 - 400 | N |
| | Jonggat | 101 - 150 | BN | 151 - 200 | N | 201 - 300 | N |
| Lombok Timur | Jerowaru | 101 - 150 | BN | 151 - 200 | BN | 101 - 150 | BN |
| | Mt. Gading | 101 - 150 | BN | 151 - 200 | BN | 151 - 200 | BN |
| | Sukamulia | 101 - 150 | BN | 101 - 150 | BN | 101 - 150 | BN |
| | Pringgabaya | 21 - 50 | BN | 51 - 100 | N | 101 - 150 | BN |
| | Aikmel | 201 - 300 | BN | 201 - 300 | N | 201 - 300 | BN |
| | Masbagik | 151 - 200 | BN | 151 - 200 | BN | 151 - 200 | N |
| | Sambelia | 51 - 100 | BN | 151 - 200 | BN | 151 - 200 | BN |

| KAB / KOTA | WILAYAH KECAMATAN | DESEMBER 2024 | | JANUARI 2025 | | FEBRUARI 2025 | |
|---|---|---|---|---|---|---|---|
| | | CH | SIFAT | CH | SIFAT | CH | SIFAT |
| | Sembalun | 201 - 300 | BN | 201 - 300 | BN | 301 - 400 | N |
| | Sikur | 201 - 300 | BN | 201 - 300 | BN | 201 - 300 | BN |
| | Swela | 201 - 300 | N | 151 - 200 | N | 201 - 300 | N |
| | Keruak | 151 - 200 | N | 201 - 300 | N | 151 - 200 | BN |
| | Sakra | 151 - 200 | N | 151 - 200 | BN | 151 - 200 | BN |
| | Terara | 201 - 300 | N | 201 - 300 | BN | 151 - 200 | BN |
| | Selong | 101 - 150 | BN | 151 - 200 | BN | 101 - 150 | BN |
| | Pringgasela | 201 - 300 | BN | 401 - 500 | N | 201 - 300 | BN |
| | Suralaga | 151 - 200 | BN | 151 - 200 | BN | 151 - 200 | BN |
| | Wanasaba | 201 - 300 | N | 201 - 300 | N | 201 - 300 | N |
| | Labuhan Haji | 101 - 150 | N | 151 - 200 | BN | 101 - 150 | BN |
| | Sakra Timur | 151 - 200 | N | 151 - 200 | BN | 151 - 200 | BN |
| | Sakra Barat | 151 - 200 | N | 151 - 200 | BN | 151 - 200 | BN |
| Sumbawa Barat | Seteluk | 201 - 300 | N | 201 - 300 | AN | 201 - 300 | N |
| | Poto Tano | 151 - 200 | N | 151 - 200 | N | 151 - 200 | N |
| | Sekongkang | 201 - 300 | N | 301 - 400 | N | 151 - 200 | N |
| | Jereweh | 151 - 200 | AN | 151 - 200 | AN | 101 - 150 | AN |
| | Taliwang | 301 - 400 | N | 201 - 300 | N | 201 - 300 | N |
| | Brang Rea | 201 - 300 | BN | 301 - 400 | BN | 201 - 300 | N |
| | Maluk | 151 - 200 | AN | 151 - 200 | AN | 101 - 150 | AN |
| | Brang Ene | 201 - 300 | N | 101 - 150 | AN | 101 - 150 | N |
| Sumbawa | Alas | 151 - 200 | N | 151 - 200 | N | 151 - 200 | N |
| | Buer | 151 - 200 | N | 151 - 200 | N | 201 - 300 | N |
| | Utan | 101 - 150 | BN | 101 - 150 | BN | 201 - 300 | BN |
| | Moyo Hilir | 201 - 300 | N | 201 - 300 | BN | 201 - 300 | N |
| | SUMBAWA DIPERTA | 201 - 300 | N | 201 - 300 | N | 201 - 300 | N |
| | Sumbawa Besar | 201 - 300 | N | 201 - 300 | N | 201 - 300 | N |
| | Lape | 151 - 200 | N | 151 - 200 | N | 151 - 200 | BN |
| | Plampang | 201 - 300 | BN | 301 - 400 | BN | 301 - 400 | N |
| | Lenangguar | 301 - 400 | AN | 201 - 300 | N | 201 - 300 | N |
| | Empang | 151 - 200 | N | 201 - 300 | N | 201 - 300 | N |
| | Lunyuk | 201 - 300 | AN | 201 - 300 | N | 151 - 200 | N |
| | Batu Lanteh | 201 - 300 | N | 201 - 300 | N | 201 - 300 | BN |
| | Moyo Hulu | 151 - 200 | N | 151 - 200 | N | 151 - 200 | N |
| | Ropang | 201 - 300 | N | 201 - 300 | N | 201 - 300 | N |
| | Alas Barat | 151 - 200 | AN | 151 - 200 | AN | 151 - 200 | N |
| | Labuhan Badas | 151 - 200 | N | 201 - 300 | N | 201 - 300 | N |
| | Labangka | 201 - 300 | N | 201 - 300 | N | 201 - 300 | N |
| | Rhee | 151 - 200 | AN | 201 - 300 | N | 151 - 200 | N |
| | Unter Iwes | 201 - 300 | N | 201 - 300 | N | 201 - 300 | AN |
| | Moyo Utara | 201 - 300 | N | 151 - 200 | N | 201 - 300 | N |
| | Maronge | 201 - 300 | N | 201 - 300 | N | 201 - 300 | N |

| KAB / KOTA | WILAYAH KECAMATAN | DESEMBER 2024 | | JANUARI 2025 | | FEBRUARI 2025 | |
|---|---|---|---|---|---|---|---|
| | | CH | SIFAT | CH | SIFAT | CH | SIFAT |
| | Tarano | 201 - 300 | N | 201 - 300 | BN | 201 - 300 | N |
| Sumbawa | Lopok | 151 - 200 | N | 151 - 200 | N | 151 - 200 | N |
| | Orong Telu | 201 - 300 | N | 101 - 150 | AN | 151 - 200 | AN |
| | Lantung | 201 - 300 | N | 201 - 300 | N | 201 - 300 | N |
| Dompu | Manggalewa | 201 - 300 | BN | 301 - 400 | N | 301 - 400 | N |
| | Huu | 201 - 300 | N | 201 - 300 | N | 201 - 300 | N |
| | Kempo | 201 - 300 | BN | 201 - 300 | AN | 151 - 200 | AN |
| | Dompu | 201 - 300 | BN | 201 - 300 | BN | 151 - 200 | BN |
| | Kilo | 151 - 200 | AN | 151 - 200 | N | 51 - 100 | BN |
| | Woja | 201 - 300 | N | 201 - 300 | BN | 151 - 200 | BN |
| | Pekat | 201 - 300 | AN | 201 - 300 | AN | 151 - 200 | AN |
| | Pajo | 151 - 200 | N | 151 - 200 | AN | 51 - 100 | AN |
| Kota Bima | Raba | 301 - 400 | BN | 301 - 400 | N | 201 - 300 | N |
| | Rasanae Timur | 201 - 300 | BN | 201 - 300 | BN | 201 - 300 | N |
| | Rasanae Barat | 301 - 400 | BN | 301 - 400 | N | 201 - 300 | N |
| | Asakota | 201 - 300 | BN | 151 - 200 | N | 151 - 200 | N |
| | Mpunda | 301 - 400 | BN | 301 - 400 | N | 201 - 300 | N |
| Bima | Sanggar | 201 - 300 | AN | 201 - 300 | AN | 151 - 200 | AN |
| | Monta | 151 - 200 | BN | 201 - 300 | BN | 151 - 200 | N |
| | Palibelo | 151 - 200 | BN | 151 - 200 | BN | 101 - 150 | BN |
| | Bolo | 101 - 150 | AN | 151 - 200 | AN | 151 - 200 | AN |
| | Sape | 101 - 150 | AN | 101 - 150 | AN | 151 - 200 | AN |
| | Woha | 151 - 200 | N | 151 - 200 | N | 101 - 150 | N |
| | Wawo | 201 - 300 | BN | 301 - 400 | BN | 301 - 400 | N |
| | Wera | 201 - 300 | N | 301 - 400 | BN | 201 - 300 | N |
| | Donggo | 201 - 300 | N | 201 - 300 | N | 201 - 300 | N |
| | Ambalawi | 201 - 300 | BN | 201 - 300 | N | 201 - 300 | N |
| | Langgudu | 51 - 100 | BN | 51 - 100 | N | 51 - 100 | BN |
| | Lambu | 101 - 150 | N | 151 - 200 | BN | 151 - 200 | BN |
| | Madapangga | 201 - 300 | BN | 201 - 300 | BN | 201 - 300 | BN |
| | Tambora | 51 - 100 | N | 51 - 100 | AN | 201 - 300 | AN |
| | Parado | 201 - 300 | BN | 201 - 300 | BN | 201 - 300 | AN |
| | Soromandi | 151 - 200 | BN | 201 - 300 | N | 201 - 300 | BN |
| | Belo | 151 - 200 | N | 151 - 200 | BN | 151 - 200 | BN |
| | Lambitu | 151 - 200 | N | 151 - 200 | N | 151 - 200 | BN |

Lampiran 3. Peta Distribusi Curah Hujan Bulan Oktober 2024

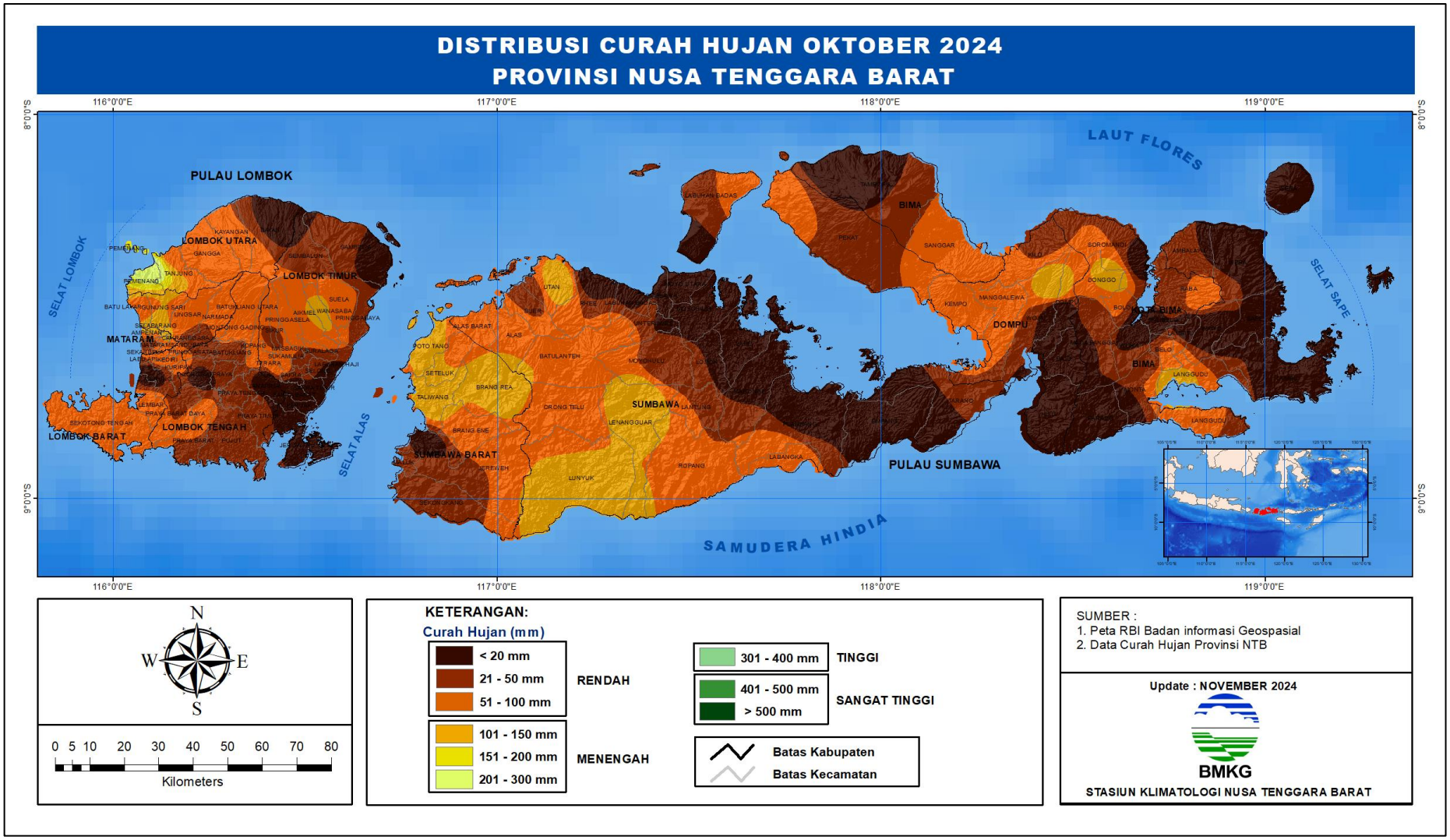

Lampiran 4. Peta Analisis Sifat Hujan Bulan Oktober 2024

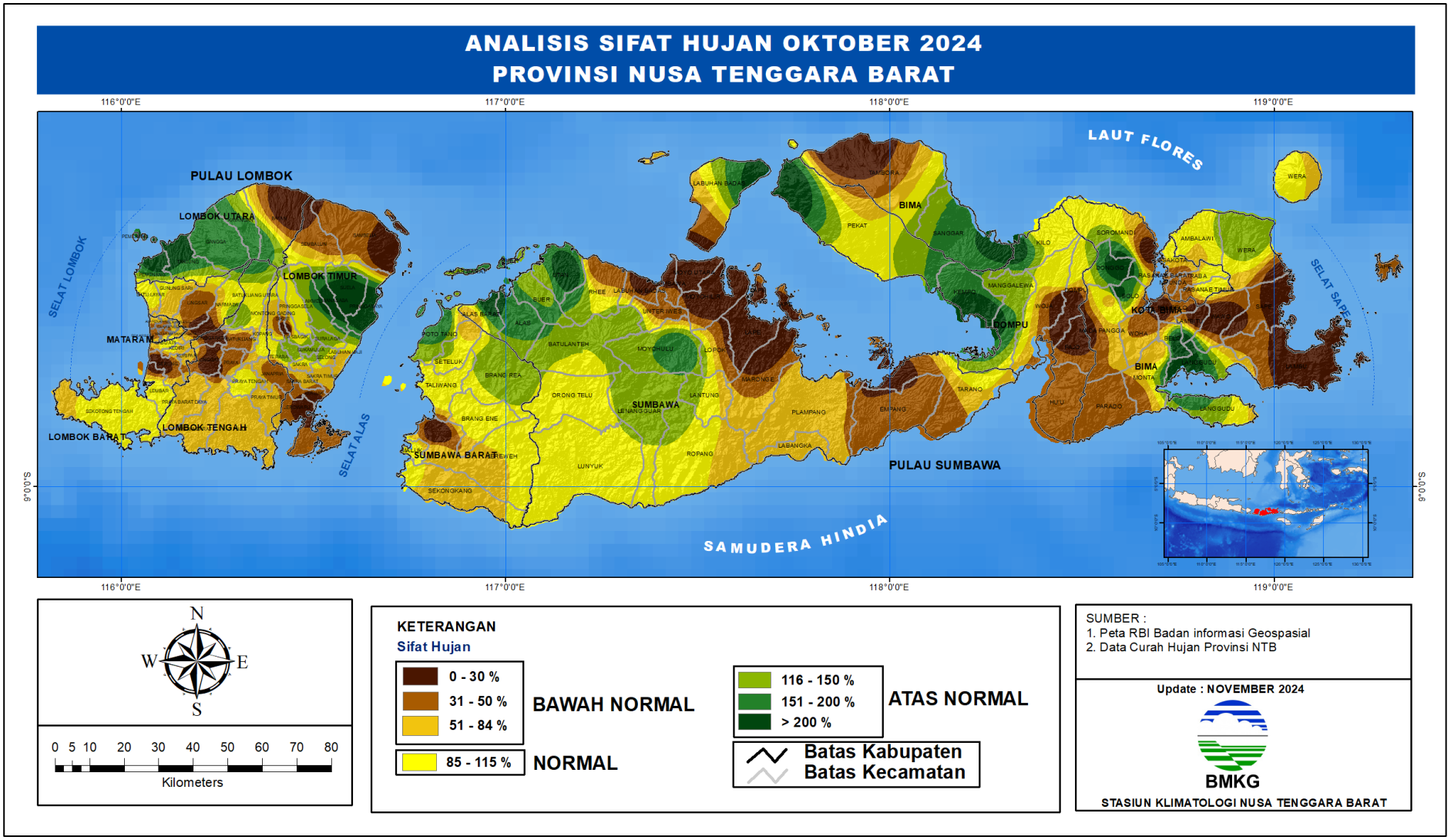

Lampiran 5. Peta Distribusi Jumlah Hari Hujan Bulan Oktober 2024

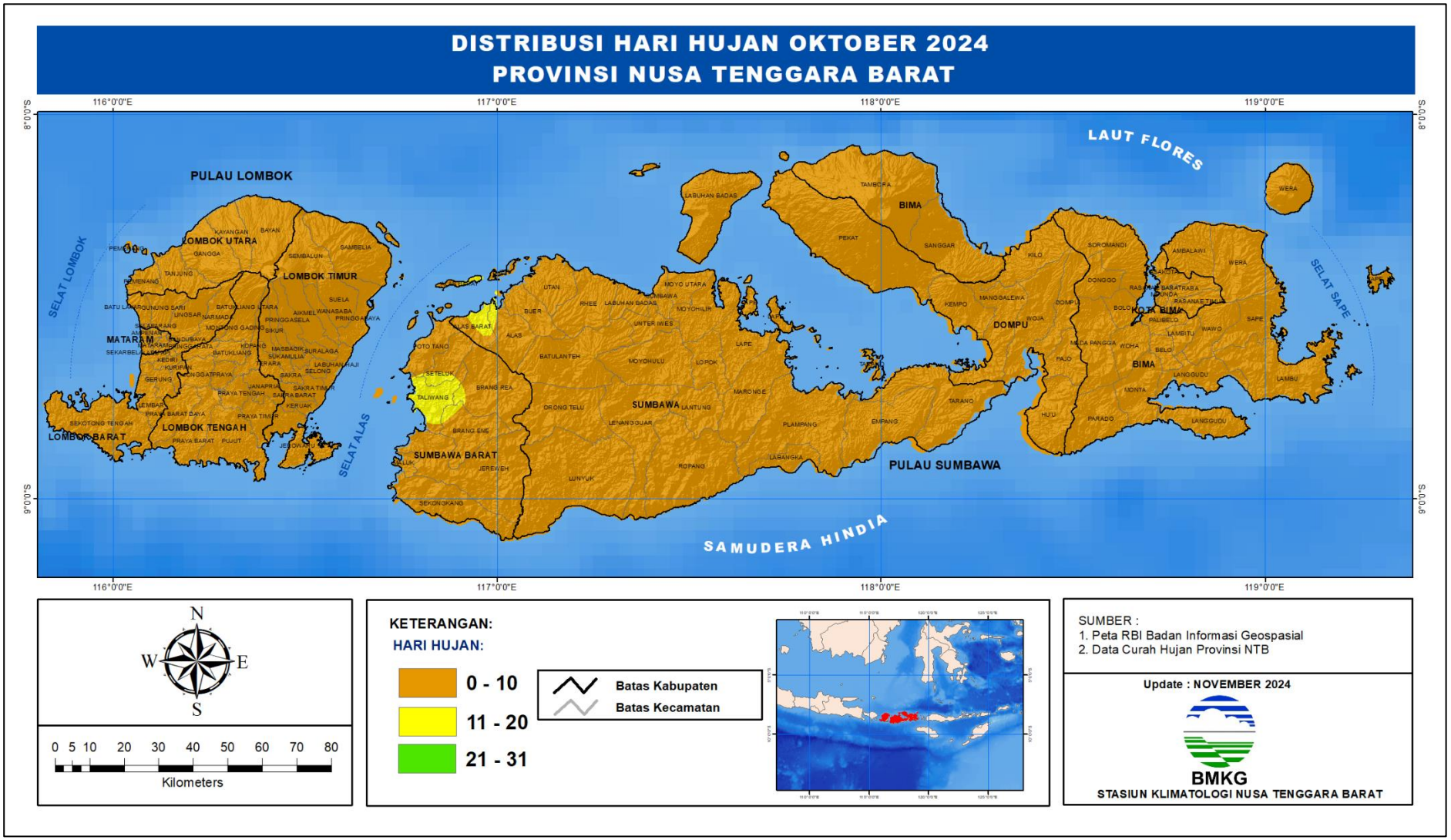

Lampiran 6. Peta Analisis Ketersediaan Air Tanah Bulan Oktober 2024

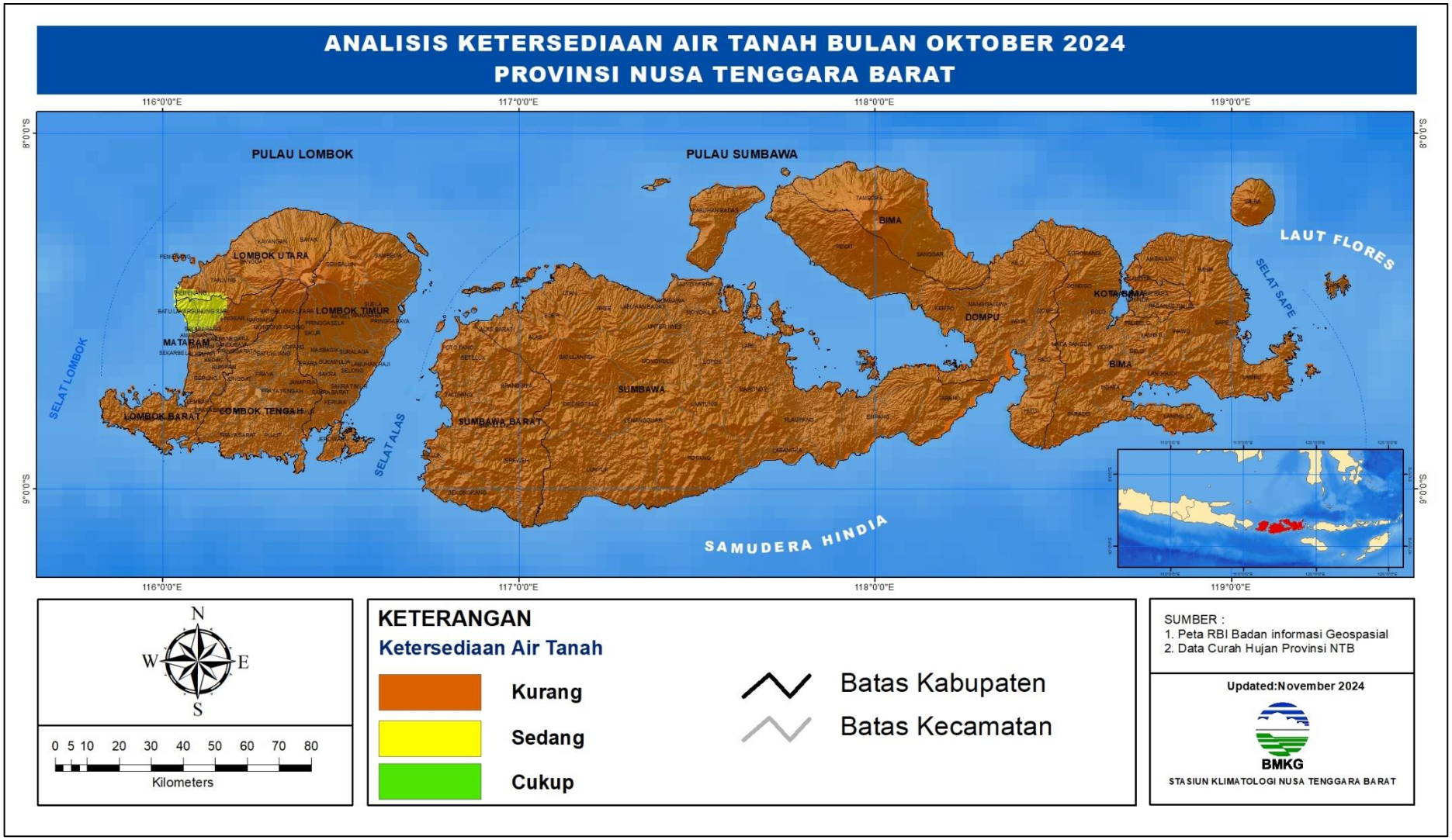

Lampiran 7. Peta Prediksi Curah Hujan Bulan Desember 2024

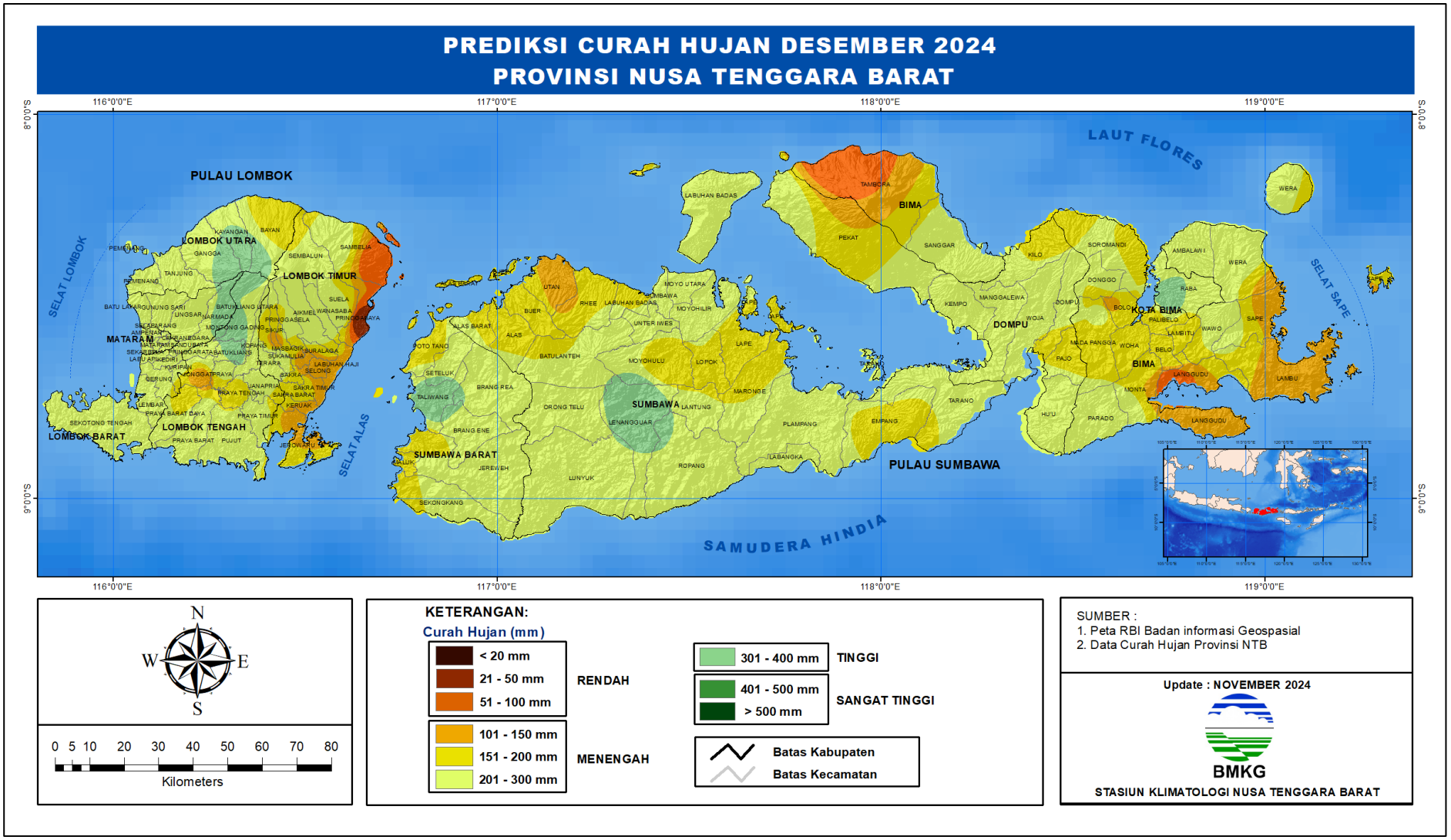

Lampiran 8. Peta Prediksi Sifat Hujan Bulan Desember 2024

N
W E
S

0 5 10 20 30 40 50 60 70 80
Kilometers

**KETERANGAN**

**Sifat Hujan**

| | |
|---|---|
| 0 - 30 % | BAWAH NORMAL |
| 31 - 50 % | |
| 51 - 84 % | |
| 85 - 115 % | NORMAL |
| 116 - 150 % | ATAS NORMAL |
| 151 - 200 % | |
| > 200 % | |

Batas Kabupaten
Batas Kecamatan

SUMBER :
1. Peta RBI Badan informasi Geospasial
2. Data Curah Hujan Provinsi NTB

Update : NOVEMBER 2024

BMKG
STASIUN KLIMATOLOGI NUSA TENGGARA BARAT

Lampiran 9. Peta Prediksi Curah Hujan Bulan Januari 2025

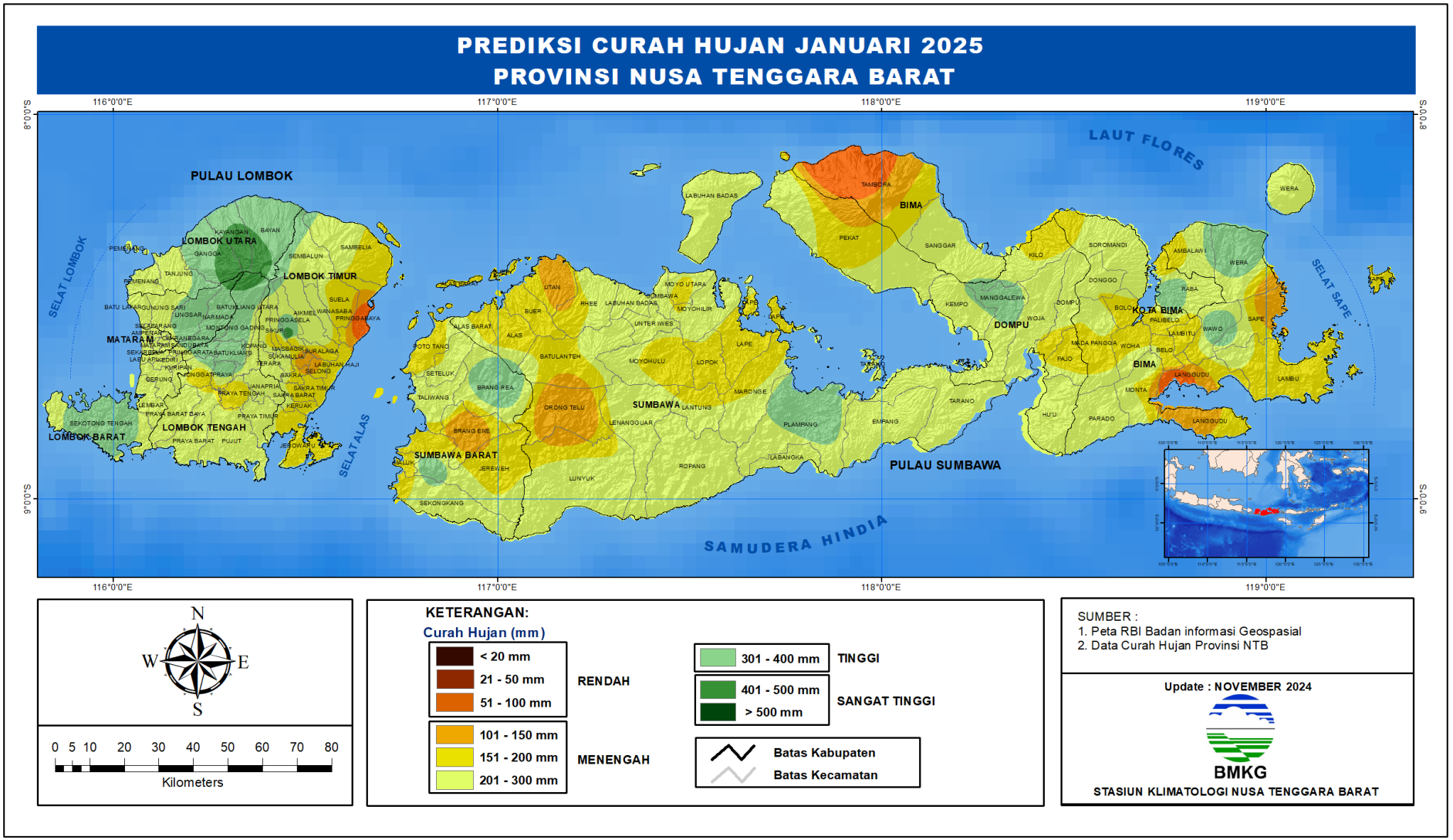

Lampiran 10. Peta Prediksi Sifat Hujan Bulan Januari 2025

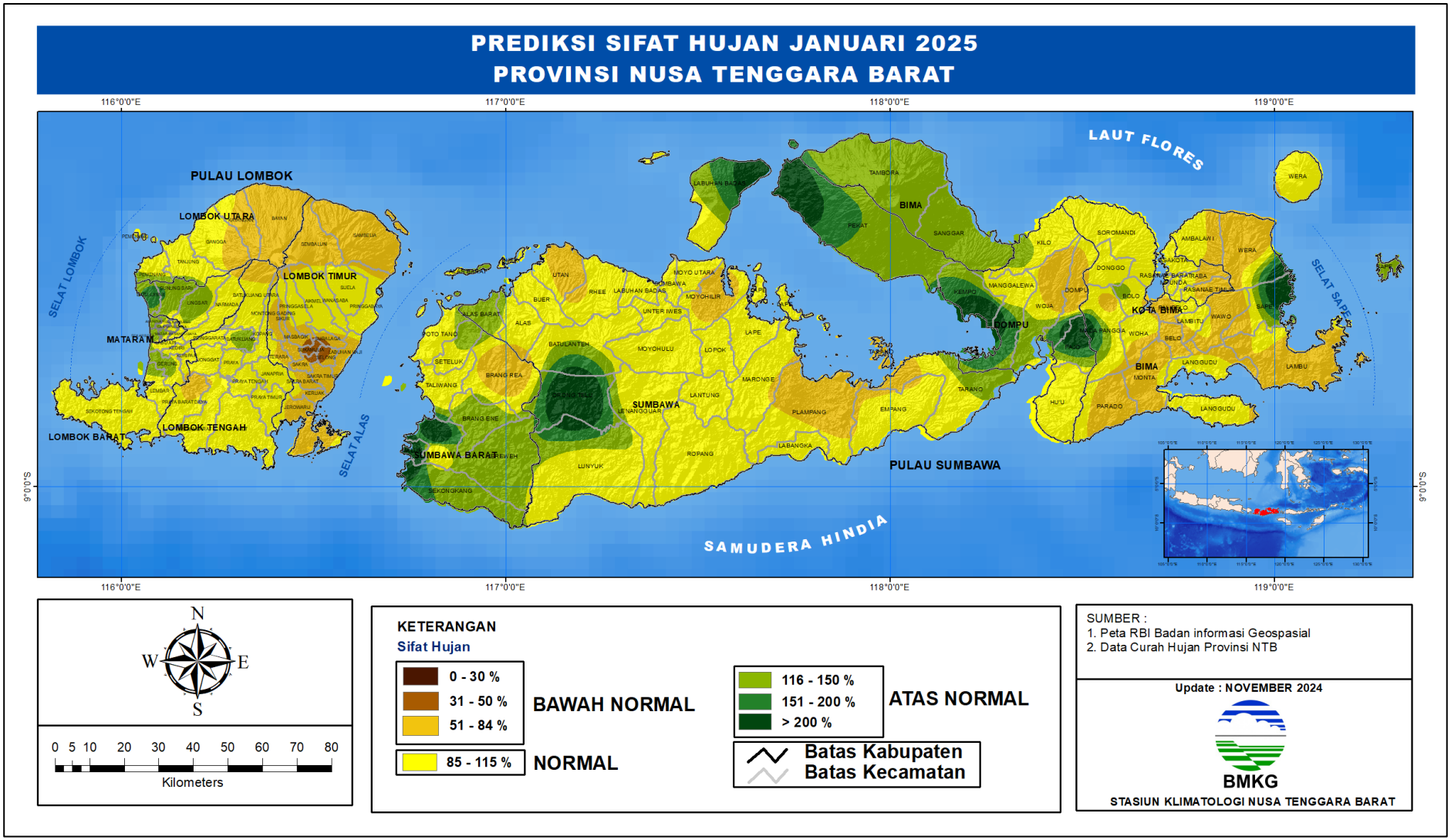

Lampiran 11. Peta Prediksi Curah Hujan Bulan Februari 2025

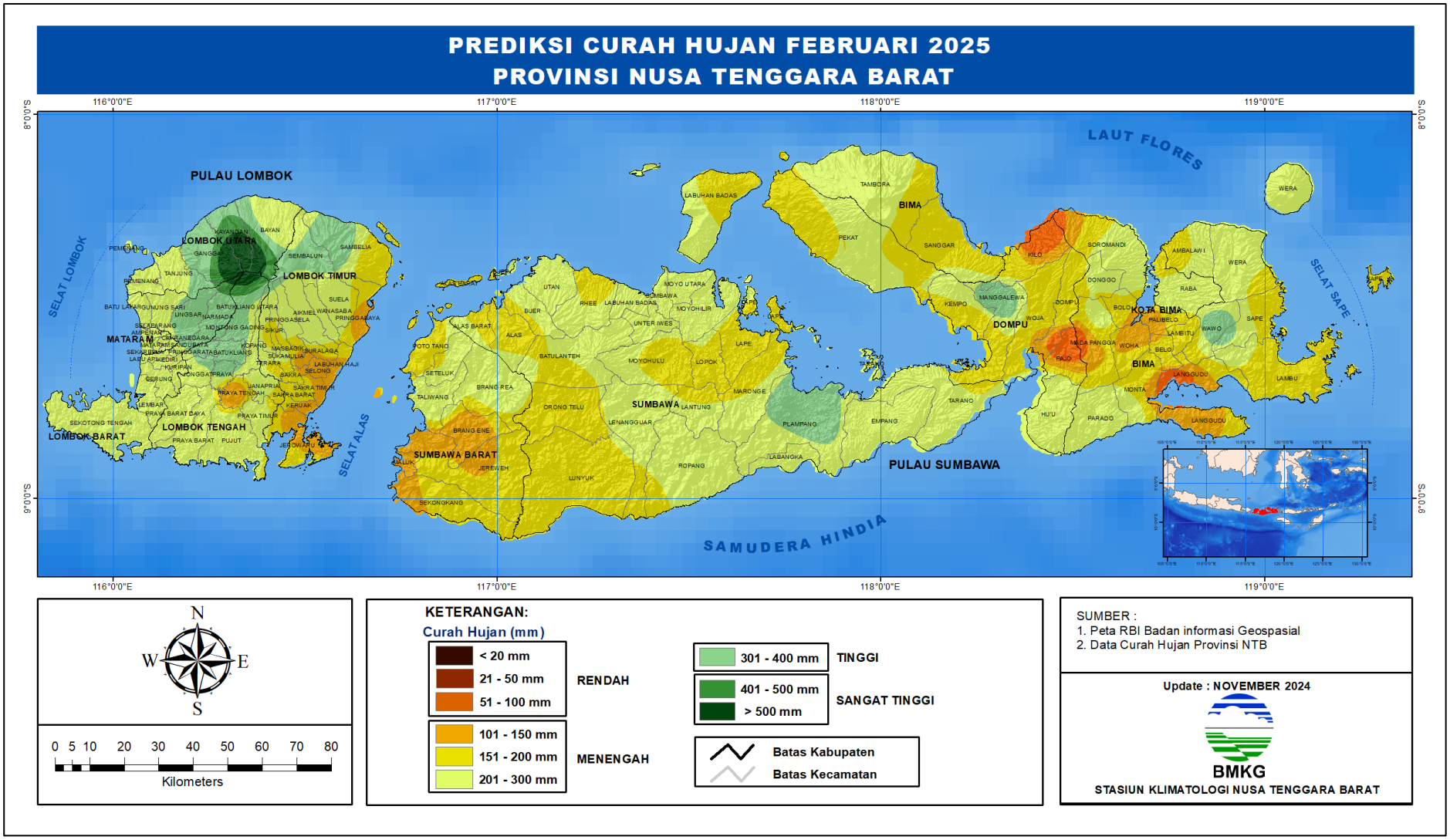

Lampiran 12. Peta Prediksi Sifat Hujan Bulan Februari 2025

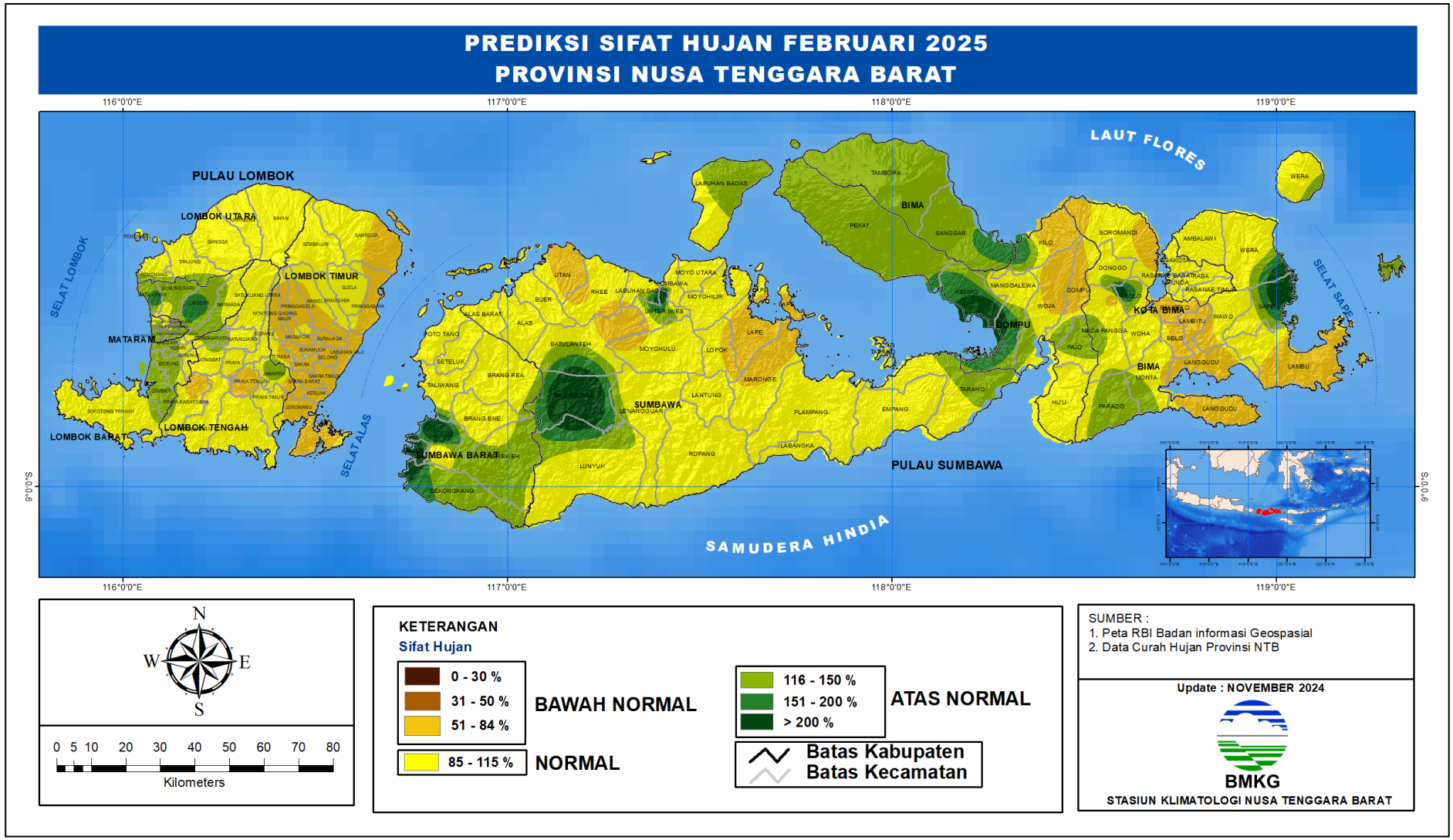

Lampiran 13. Indeks Kekeringan Meteorologis Periode Agustus - Oktober 2024

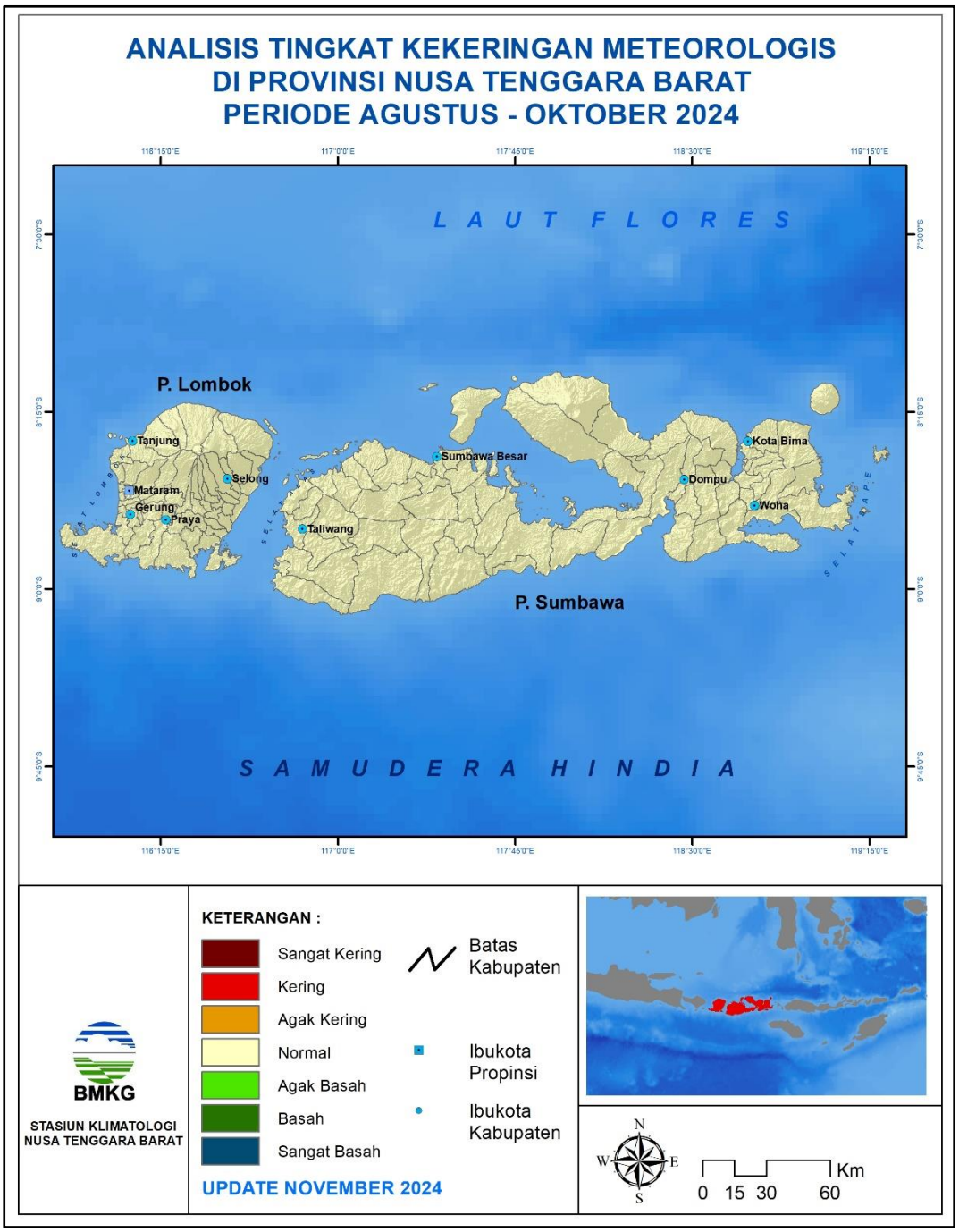

Lampiran 14. Indeks Kekeringan Meteorologis Pulau Lombok Periode Agustus - Oktober 2024

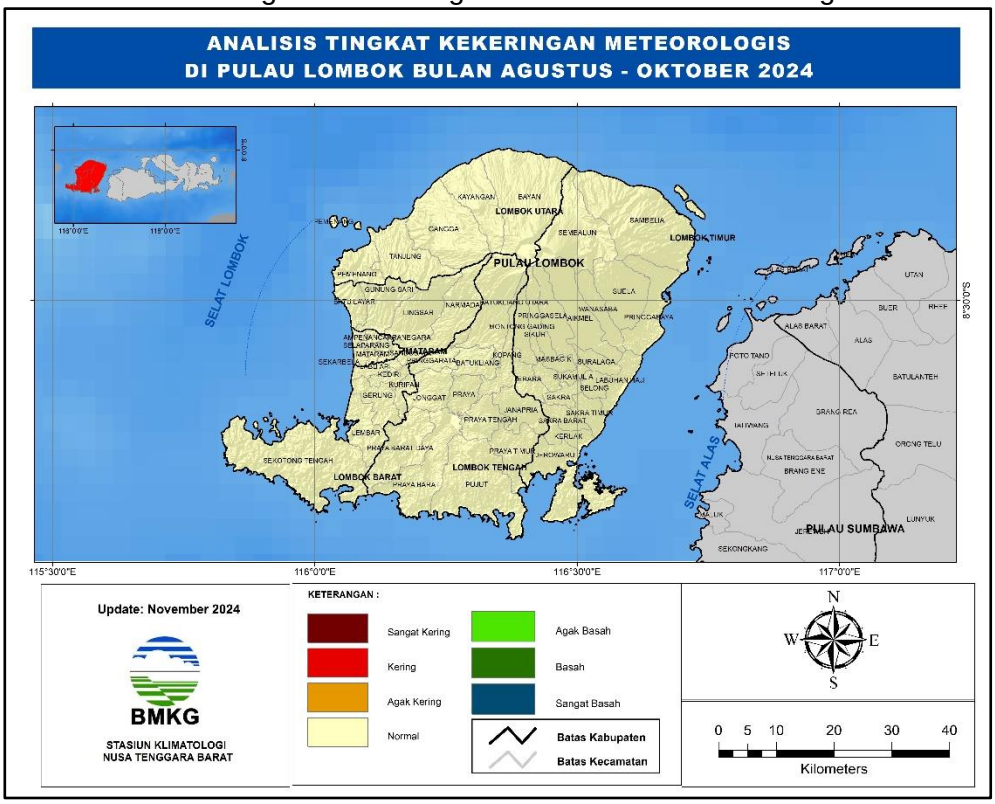


Lampiran 15. Indeks Kekeringan Meteorologis Pulau Sumbawa Periode Agustus - Oktober 2024

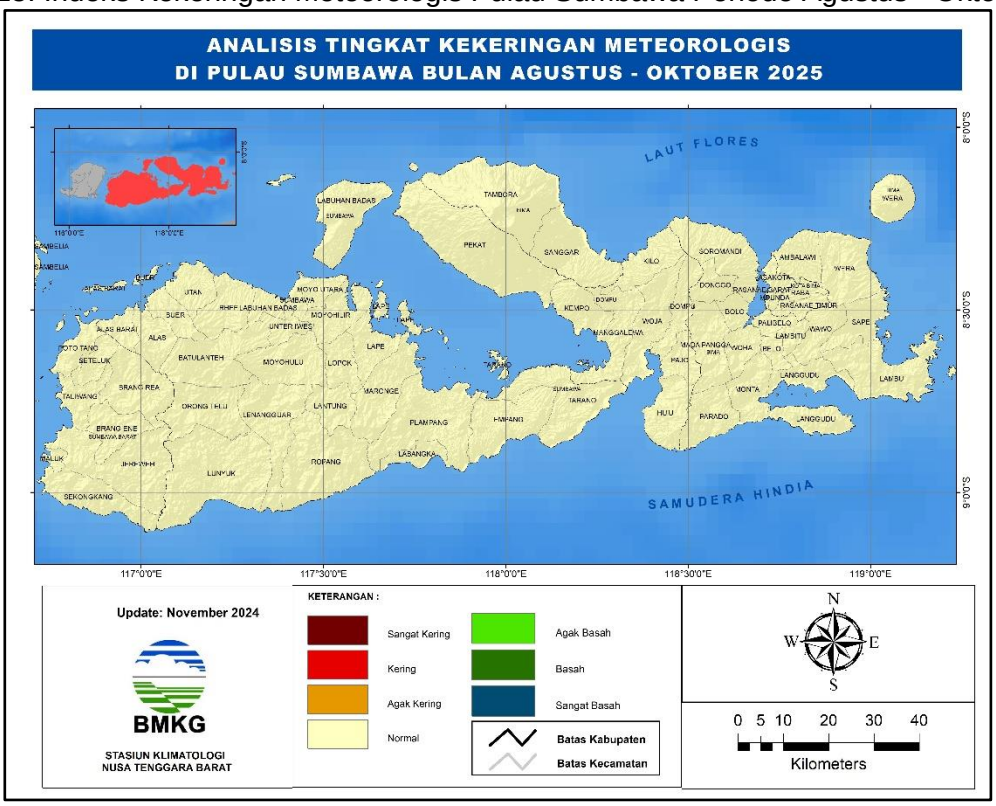

Lampiran 16. Prediksi Indeks Kekeringan Meteorologis Periode November 2024 - Januari 2025

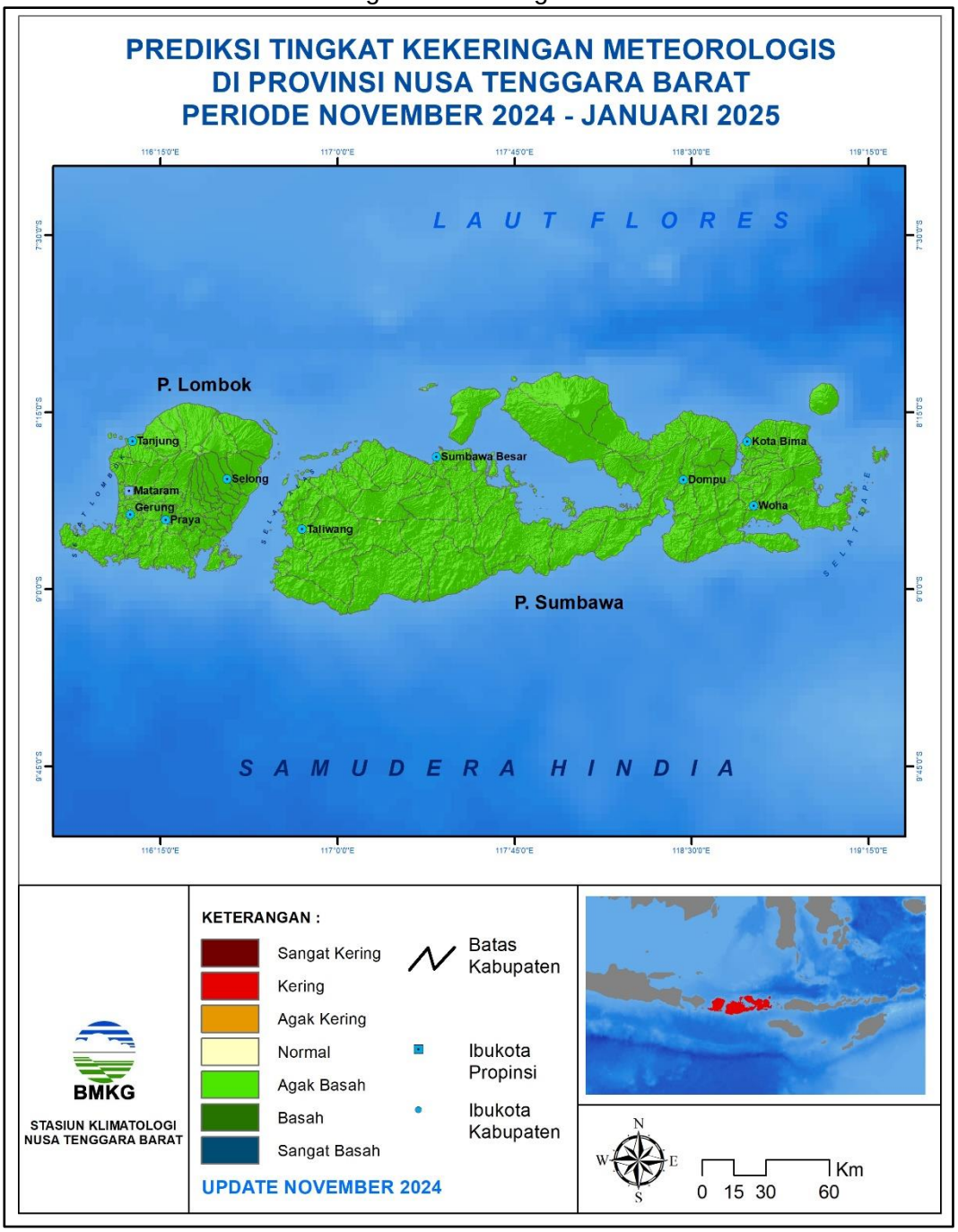

Lampiran 17. Prediksi Indeks Kekeringan Meteorologis Pulau Lombok Periode November 2024 - Januari 2025

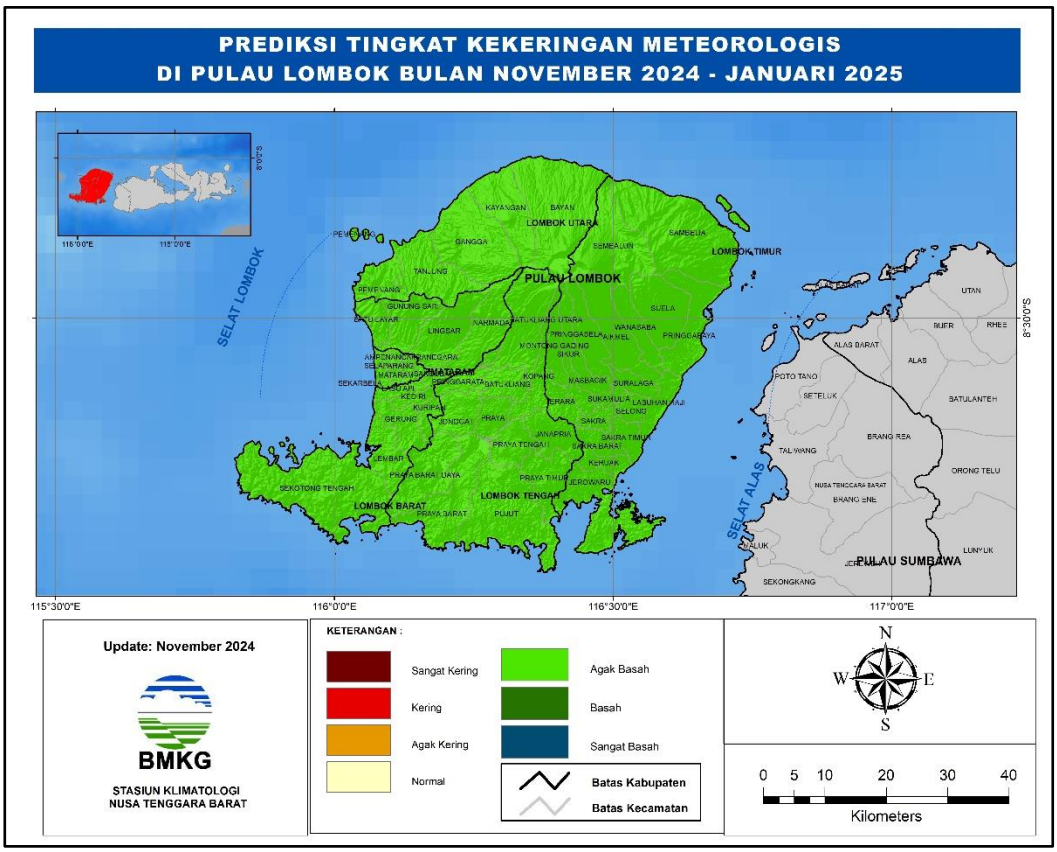


Lampiran 18. Prediksi Indeks Kekeringan Meteorologis Pulau Sumbawa Periode November 2024 - Januari 2025

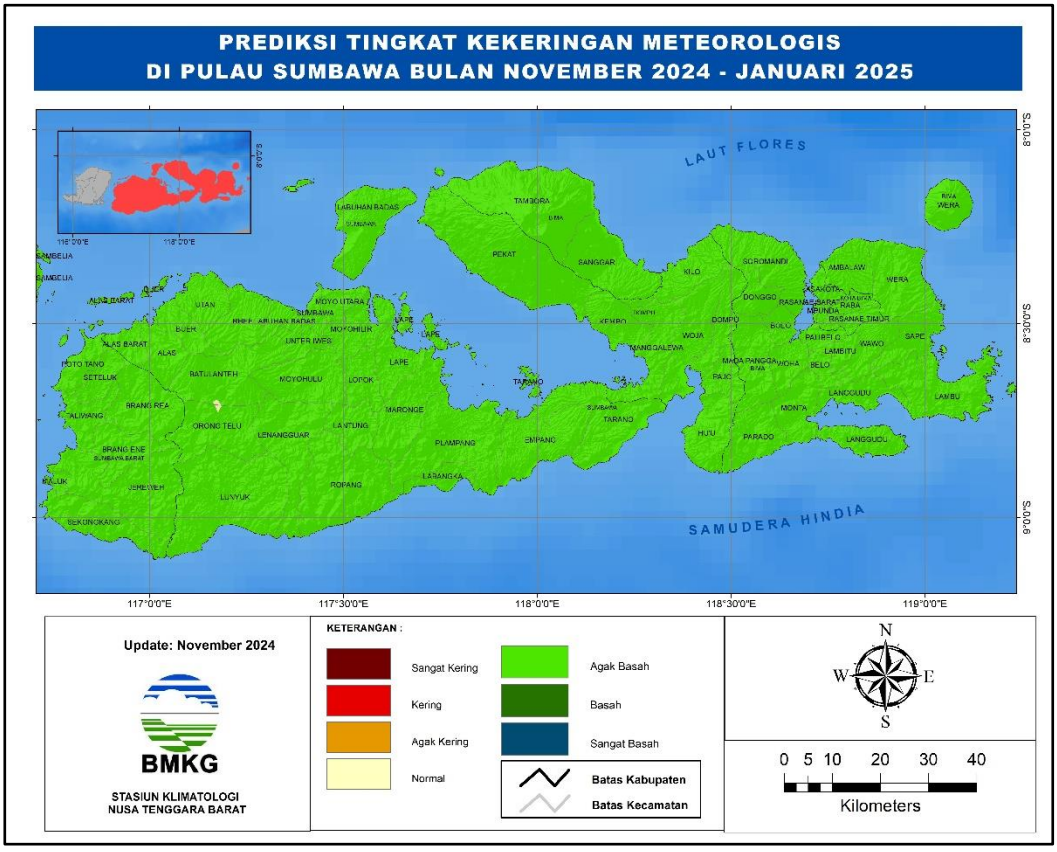
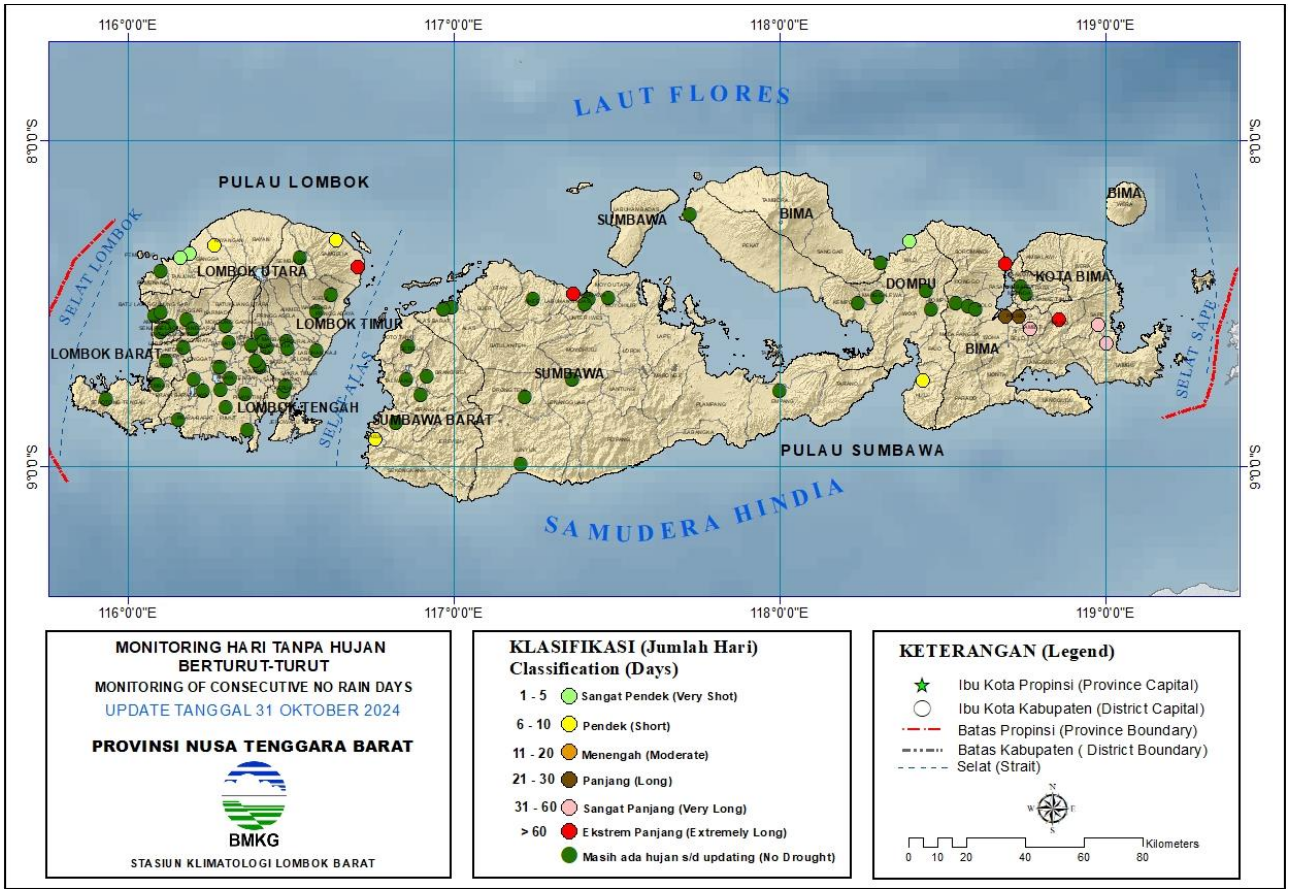
Lampiran 19. Peta Monitoring Hari Tanpa Hujan Berturut-Turut di Provinsi NTB Updated : 31 Oktober 2024