# BULETIN IKLIM

**PROVINSI NUSA TENGGARA BARAT**

**EDISI MEI 2024**

**Diterbitkan oleh:**

**STASIUN KLIMATOLOGI NUSA TENGGARA BARAT**
**Jl.TGH. Ibrahim Khalidy, Kec. Kediri**
**Lombok Barat – Nusa Tenggara Barat**

**PENANGGUNG JAWAB**
NUGA PUTRANTIJO, SP, M.Si

**REDAKTUR**
RESTU PATRIA MEGANTARA, SST
IMAM KURNIAWAN, M.T.

**EDITOR**
NINDYA KIRANA, S.Tr

**TIM PENGOLAH DATA:**
YUHANNA MAURITS, M.Si
DAVID SAMPELAN, S.Kom
ANGGA PERMANA, S.Tr.
AFRIYAS ULFAH, SST
NINDYA KIRANA, S.Tr
SUCI AGUSTIARINI, S.Tr
NI MADE ADI P., S.Tr
ANGGITYA PRATIWI, S.Tr
CAKRA M.A.P., S.Tr. Klim

**KONTRIBUTOR DATA:**
HERNI SUSANTI, SP
ANAS BAIHAQI, S.P, M.Si
MUHAMMAD HASAN, A.Md
YANU ARIZAL, S.Tr
I GEDE WIDI HARIARTA, S.Tr
MADE BUDI SETIAWAN, S.Tr
DEWO SULISTIO ADI W., S.Tr
WAHYU NURHUDA, S.Tr
SAMSU R. WIDIYANA, S.Tr
UMMI MAULIDITA, S.Tr. Klim
DWI RIZKY APRILLIA, S.Tr
TRI P. GANESH S. S.Tr. Klim
ISMAIL FARUQI, S.Tr. Ins

**DESAIN COVER:**
CAKRA MAHASURYA A.P., S.Tr. Klim

**PERCETAKAN & DISTRIBUSI:**
MAKHFU HIDAYAT, SP
SUNARYATI DWI RAHAYU
TRI WAHYUDI

**WEBSITE/EMAIL:**
*https://staklim-ntb.bmkg.go.id/*
*staklim.ntb@bmkg.go.id*

**GAMBAR SAMPUL:**
Kenawa Island Sumbawa

**SUMBER:**
Bernardo Anthosoeyo – Getty Images

# KATA PENGANTAR

*Assalamu 'alaykum Warahmatullaahi Wabarakaatuh*

Puji dan syukur kami panjatkan kepada Allah Subhanahu wa Taála, Tuhan Yang Maha Esa, karena dengan rahmat, karunia, serta izin-Nya kami dapat menyelesaikan Buletin Analisis dan Prediksi Curah Hujan Provinsi Nusa Tenggara Barat untuk Edisi Mei tahun 2024.

Badan Meteorologi, Klimatologi, dan Geofisika (BMKG) - Stasiun Klimatologi Nusa Tenggara Barat secara rutin menerbitkan buletin analisis dan prediksi curah hujan Provinsi NTB. Analisis hujan bulan April 2024 merupakan informasi kondisi aktual curah hujan yang terjadi selama bulan April 2024 berdasarkan data dari para pengamat Pos Hujan Kerjasama di seluruh Provinsi NTB. Adapun prediksi hujan tiga bulan ke depan (Juni, Juli, dan Agustus 2024) merupakan hasil olahan model statistik dan dinamik dari data hujan dengan mempertimbangkan kondisi fisis dan dinamika atmosfer serta kondisi lokal masing-masing wilayah.

Kami juga menyampaikan informasi tingkat Ketersediaan Air Tanah bulanan (April 2024), Analisis Kekeringan dan Kebasahan tiga bulanan (Februari – April 2024) dan Prediksi Kekeringan dan kebasahan tiga bulanan (Mei – Juli 2024) menggunakan metode *Standardized Preciptation Index (SPI)* memberikan gambaran mengenai tingkat kekeringan meteorologis yang dapat digunakan sebagai indikator awal terjadinya kekeringan di suatu wilayah dan juga memonitoring kebasahan yang merupakan penyimpangan curah hujan dari normalnya. Kami juga menginformasikan Monitoring Hari Tanpa Hujan (HTH) berturut-turut di wilayah NTB.

Kami mengharapkan masukan dan saran yang bersifat membangun demi peningkatan kualitas publikasi buletin ini di periode mendatang.

Lombok Barat,  Mei 2024
Kepala Stasiun Klimatologi NTB,

**NUGA PUTRANTIJO, SP,.M.Si**

# DAFTAR ISI

**Halaman**


**KATA PENGANTAR** ..... **i**
**DAFTAR ISI** ..... **ii**
**DAFTAR TABEL** ..... **iii**
**DAFTAR GAMBAR** ..... **iii**
**DAFTAR GRAFIK** ..... **iii**
**DAFTAR LAMPIRAN** ..... **iv**
**PENGERTIAN** ..... **1**
**I. RINGKASAN** ..... **4**
**A. PANTAUAN** ..... **4**
1. Sirkulasi Monsun Asia - Australia ..... 4
2. Suhu Muka Laut Perairan Indonesia ..... 4
**B. FENOMENA REGIONAL / GLOBAL** ..... **5**
1. El Nino - La Nina ..... 5
2. Perkembangan Fenomena Global ..... 6
3. Kondisi Terkini Iklim Provinsi Nusa Tenggara Barat ..... 7
**C. PREDIKSI** ..... **7**
**II. ANALISIS CURAH HUJAN** ..... **8**
**A. ANALISIS CURAH HUJAN BULAN APRIL 2024** ..... **8**
**B. ANALISIS SIFAT HUJAN BULAN APRIL 2024** ..... **9**
**C. ANALISIS JUMLAH HARI HUJAN BULAN APRIL 2024** ..... **10**
**D. INFORMASI CURAH HUJAN LEBAT HINGGA EKSTREM BULAN APRIL 2024** ..... **11**
**III. PREDIKSI CURAH HUJAN** ..... **12**
**A. PREDIKSI HUJAN BULAN JUNI 2024** ..... **12**
1. Prediksi Curah Hujan Bulan Juni 2024 ..... 12
2. Prediksi Sifat Hujan Bulan Juni 2024 ..... 13
**B. PREDIKSI HUJAN BULAN JULI 2024** ..... **14**
1. Prediksi Curah Hujan Bulan Juli 2024 ..... 14
2. Prediksi Sifat Hujan Bulan Juli 2024 ..... 15
**C. PREDIKSI HUJAN BULAN AGUSTUS 2024** ..... **16**
1. Prediksi Curah Hujan Bulan Agustus 2024 ..... 16
2. Prediksi Sifat Hujan Bulan Agustus 2024 ..... 17
**IV. INFORMASI IKLIM** ..... **18**
**A. IKLIM MIKRO PROVINSI NTB** ..... **18**
**1. Iklim Mikro Provinsi NTB** ..... **18**
2. Analisa Unsur Iklim Terhadap Nilai Ekstrem Stasiun Klimatologi Nusa Tenggara Barat ..... 19
a. Curah Hujan ..... 19
b. Suhu Udara Maksimum dan Minimum ..... 21
c. Arah dan Kecepatan Angin ..... 22
d. Suhu Tanah ..... 23
**V. INFORMASI KEKERINGAN DAN AIR TANAH** ..... **24**
**A. RINGKASAN** ..... **24**
1. Analisis Kekeringan dan Kebasahan Bulan Februari – April 2024 ..... 24
2. Prediksi Kekeringan dan Kebasahan Bulan Mei - Juli 2024 ..... 24
**B. ANALISIS KEKERINGAN DAN KEBASAHAN BULAN FEBRUARI - APRIL 2024** ..... **24**
**C. PREDIKSI KEKERINGAN DAN KEBASAHAN BULAN MEI - JULI 2024** ..... **26**
**D. TINGKAT KETERSEDIAAN AIR TANAH** ..... **29**

# DAFTAR TABEL

Halaman

Tabel 1. Analisis Curah Hujan Bulan April 2024 ..... 8
Tabel 2. Analisis Sifat Hujan Bulan April 2024 ..... 9
Tabel 3. Analisis Hari Hujan Bulan April 2024 ..... 10
Tabel 4. Kejadian Curah Hujan Lebat Hingga Ekstrem April 2024 ..... 11
Tabel 5. Prediksi Curah Hujan Bulan Juni 2024 ..... 12
Tabel 6. Prediksi Sifat Hujan Bulan Juni 2024 ..... 13
Tabel 7. Prediksi Curah Hujan Bulan Juli 2024 ..... 14
Tabel 8. Prediksi Sifat Hujan Bulan Juli 2024 ..... 15
Tabel 9. Prediksi Curah Hujan Bulan Agustus 2024 ..... 16
Tabel 10. Prediksi Sifat Hujan Bulan Agustus 2024 ..... 17
Tabel 11. Unsur Pengamatan Cuaca setiap Stasiun Bulan April 2024 ..... 18
Tabel 12. Monitoring Tingkat Kekeringan Meteorologis ..... 25
Tabel 13. Monitoring Tingkat Kebasahan Meteorologis ..... 26
Tabel 14. Prediksi Tingkat Kekeringan Meteorologis ..... 27
Tabel 15. Prediksi Tingkat Kebasahan Meteorologis ..... 28

# DAFTAR GAMBAR

Halaman

Gambar 1. Anomali Suhu Muka Laut Update Dasarian III April 2024 ..... 4
Gambar 2. Tekanan Udara Permukaan Rata-Rata 30 Hari (Sumber: www.cpc.noaa.gov) ..... 6
Gambar 3. Angin Lapisan 850 milibar (knots) Bulan April 2024 ..... 6

# DAFTAR GRAFIK

Halaman

Grafik 1. Peluang ENSO, Update Akhir April 2024 ..... 5
Grafik 2. Nilai SOI Bulanan, Update Awal April 2024 ..... 5
Grafik 3. Analisa Persentil 95 Curah Hujan Bulanan Stasiun Klimatologi Nusa Tenggara Barat Tahun 2024 ..... 19
Grafik 4. Analisa Persentil 95 Curah Hujan Dasarian ..... 19
Grafik 5. Analisa Persentil 95 Curah Hujan Pentad ..... 20
Grafik 6. Analisa Persentil 95 Suhu Udara Maksimum Pentad dan Dasarian ..... 21
Grafik 7. Analisa Persentil 5 Suhu Udara Minimum Pentad dan Dasarian ..... 21
Grafik 8. Windrose Arah dan Kecepatan Angin di Stasiun Klimatologi Nusa Tenggara Barat ..... 22
Grafik 9. Distribusi Suhu Tanah Stasiun Klimatologi Nusa Tenggara Barat ..... 23

# DAFTAR LAMPIRAN

Halaman

Lampiran 1. Data Curah Hujan Bulan April 2024 Provinsi NTB ..... 31
Lampiran 2. Data Prediksi Curah Hujan Juni, Juli dan Agustus 2024 ..... 34
Lampiran 3. Peta Distribusi Curah Hujan Bulan April 2024 ..... 37
Lampiran 4. Peta Analisis Sifat Hujan Bulan April 2024 ..... 38
Lampiran 5. Peta Distribusi Jumlah Hari Hujan Bulan April 2024 ..... 39
Lampiran 6. Peta Analisis Ketersediaan Air Tanah Bulan April 2024 ..... 40
Lampiran 7. Peta Prediksi Curah Hujan Bulan Juni 2024 ..... 41
Lampiran 8. Peta Prediksi Sifat Hujan Bulan Juni 2024 ..... 42
Lampiran 9. Peta Prediksi Curah Hujan Bulan Juli 2024 ..... 43
Lampiran 10. Peta Prediksi Sifat Hujan Bulan Juli 2024 ..... 44
Lampiran 11. Peta Prediksi Curah Hujan Bulan Agustus 2024 ..... 45
Lampiran 12. Peta Prediksi Sifat Hujan Bulan Agustus 2024 ..... 46
Lampiran 13. Indeks Kekeringan Meteorologis Periode Januari - April 2024 ..... 47
Lampiran 14. Indeks Kekeringan Meteorologis Pulau Lombok Periode Januari - April 202448
Lampiran 15. Indeks Kekeringan Meteorologis Pulau Sumbawa Periode Januari - April 2024 ..... 48
Lampiran 16. Prediksi Indeks Kekeringan Meteorologis Periode April – Juli 2024 ..... 49
Lampiran 17. Prediksi Indeks Kekeringan Meteorologis Pulau Lombok ..... 50
Lampiran 18. Prediksi Indeks Kekeringan Meteorologis Pulau Sumbawa ..... 50
Lampiran 19. Peta Monitoring Hari Tanpa Hujan Berturut-Turut di Provinsi NTB Updated: 31 Mei 2024 ..... 51

# PENGERTIAN

1. **Cuaca** adalah kondisi atmosfer yang berlangsung dalam waktu singkat di suatu daerah yang sempit.
2. **Iklim** adalah pengertian kondisi atmosfer yang berlangsung dalam waktu yang lama di suatu daerah yang luas.
3. **Hujan** adalah butir-butir air atau Kristal es yang keluar dari awan yang sampai ke permukaan bumi.
4. **Sifat Hujan:**

   Perbandingan antara jumlah curah hujan yang terjadi selama satu bulan, dengan nilai rata - rata atau normal dari bulan tersebut di suatu tempat, sehingga jika sifat hujan Atas Normal bukan berarti jumlah curah hujan yang melimpah ataupun sebaliknya jika sifat hujan Bawah Normal bukan berarti tidak ada hujan.

   Sifat hujan dibagi menjadi tiga kriteria yaitu :

   a. **Atas Normal (AN)** jika nilai perbandingan jumlah curah hujan selama 1 bulan terhadap rata ratanya > 115 %.
   b. **Normal (N)** jika nilai perbandingan jumlah curah hujan selama 1 bulan terhadap rata ratanya antara 85 – 115 %.
   c. **Bawah Normal (BN)** jika nilai perbandingan jumlah curah hujan selama 1 bulan terhadap rata ratanya < 85 %.
5. **Normal Curah Hujan:**
   a. **Rata-rata curah hujan bulanan :** nilai rata rata curah hujan masing - masing bulan dengan periode minimal 10 tahun.
   b. **Normal curah hujan bulanan :** nilai rata rata curah hujan masing-masing bulan selama 30 tahun.
6. Dasarian adalah masa setiap 10 hari dimana satu bulan terbagi menjadi 3 dasarian, yaitu:

   **Das I** **:** Tanggal 1 – 10

   **Das II** **:** Tanggal 11 – 20

   **Das III** **:** Tanggal 21 – akhir bulan
7. **Kriteria Intensitas Curah Hujan**
   a. Hujan ringan intensitasnya 0.5 – 20 mm dalam 24 jam.
   b. Hujan sedang intensitasnya 21 – 50 mm dalam 24 jam.
   c. Hujan lebat intensitasnya 51 – 100 mm dalam 24 jam.
   d. Hujan sangat lebat intensitasnya 101 -150 mm dalam 24 jam.
   e. Hujan ekstrim intensitasnya > 150 mm dalam 24 jam.

## 8. Fenomena Global (EL NINO - LA NINA)

Perkembangan nilai anomali suhu muka laut di Perairan Pasifik Equator di daerah Nino 3.4 yang merupakan indikator adanya fenomena global El Nino, La Nina, atau Normal. Seperti diketahui, El Nino merupakan fenomena global dari sistem interaksi atmosfer yang ditandai dengan memanasnya **suhu muka laut di Pasifik Ekuator** atau anomali suhu muka laut di daerah tersebut positif. Sedangkan fenomena La Nina merupakan kejadian Normal yang diperkuat dimana anomali suhu muka laut di daerah tersebut bernilai negatif.

Berdasarkan intensitasnya La Nina dapat dikategorikan sebagai berikut:

a. **La Nina Lemah** (*Weak **La Nina***) yaitu jika anomali suhu muka laut di pasifik ekuator negatif antara -0, 5°C s/d - 1, 0°C yang berlangsung selama 3 bulan berturut - turut atau lebih.
b. **La Nina Sedang** (*Moderate **La Nina***) yaitu jika anomali suhu muka laut di pasifik ekuator negatif antara -1, 1°C s/d -1, 5 °C yang berlangsung selama 3 bulan berturut - turut atau lebih.
c. **La Nina Kuat** *(Strong **La Nina***) yaitu jika anomali suhu muka laut di pasifik ekuator negatif < -1, 5°C yang berlangsung selama 3 bulan berturut - turut atau lebih.

Berdasarkan intensitasnya El Nino dapat dikategorikan sebagai berikut:

a. **El Nino Lemah** (*Weak **El Nino***) yaitu jika anomali suhu muka laut di pasifik ekuator positif antara 0, 5 °C s/d 1, 0 °C yang berlangsung selama 3 bulan berturut - turut atau lebih.
b. **El Nino Sedang** (*Moderate **El Nino***) yaitu jika anomali suhu muka laut di pasifik ekuator positif antara 1, 1°C s/d 1, 5°C yang berlangsung selama 3 bulan berturut-turut atau lebih.
c. **El Nino Kuat** (*Strong **El Nino***) yaitu jika anomali suhu muka laut di pasifik ekuator positif > 1, 5°C berlangsung selama 3 bulan berturut - turut atau lebih.

## 9. Tingkat Ketersediaan Air Tanah

Tingkat ketersediaan air tanah di suatu lokasi dihitung berdasarkan neraca air lahan tanaman, yang merupakan pengurangan curah hujan dan evapotranspirasi, hingga diperoleh ketersediaan air tanah. Dengan memperhatikan sifat fisik tanah dan kemampuan jelajah akar tanaman diperoleh tingkat ketersediaan air tanah dengan kriteria sebagai berikut:

- **Cukup** : Jika berada pada tingkat Kapasitas Lapang (KL);
- **Sedang** : Jika berada pada tingkat antara Kapasitas Lapang (KL) dan Titik Layu Permanen (TLP);
- **Kurang** : Jika berada pada tingkat kurang dari Titik Layu Permanen (TLP) yang menandakan tanaman dalam kondisi kekeringan.

## 10. Kekeringan Meteorologis

**Kekeringan Meteorologis** adalah berkurangnya curah hujan dari keadaan normalnya dalam jangka waktu yang panjang (bulanan, dua bulanan, tiga bulanan dan seterusnya).

**Curah Hujan Tiga Bulanan** adalah jumlah curah hujan selama tiga bulan, yang digunakan sebagai dasar untuk menghitung nilai SPI.

***Standardized Precipitation Index*** **(SPI)** adalah indeks yang digunakan untuk menentukan penyimpangan curah hujan terhadap normalnya, dalam suatu periode waktu yang panjang (bulanan, dua bulanan, tiga bulanan dan seterusnya). Nilai SPI dihitung menggunakan metoda statistik probabilistik distribusi gamma. Berdasarkan nilai SPI ditentukan tingkat kekeringan dan kebasahan dengan kategori sebagai berikut:

a. **Tingkat Kekeringan** **:**
   1) Sangat Kering : Jika nilai SPI ≤ -2,00
   2) Kering : Jika nilai SPI – 1,50 s/d -1,99
   3) Agak Kering : Jika nilai SPI - 1,00 s/d -1,49

b. **Normal** **:** Jika nilai SPI - 0,99 s/d 0,99

c. **Tingkat Kebasahan:**
   1) Sangat Basah : Jika nilai SPI ≥ 2,00
   2) Basah : Jika nilai SPI 1,50 s/d 1,99
   3) Agak Basah : Jika nilai SPI 1,00 s/d 1,49

***1-month Standardized Precipitation Index*** **(SPI)** sangat mirip dengan peta persentase curah hujan normal selama satu bulan. Di daerah dimana curah hujan biasanya rendah selama satu bulan dapat menghasilkan SPI negatif atau positif yang besar meskipun perbedaan rata-rata relatif kecil. Dalam menganalisis SPI 1- bulanan sangat diperlukan pemahaman klimatologi dari daerah tersebut.

***3-month Standardized Precipitation Index*** **(SPI)** memberikan perbandingan curah hujan selama periode 3 bulan tertentu dengan total curah hujan dari periode 3 bulan yang sama untuk semua tahun yang telah ada dalam data histori. Sebagai contoh, jika diketahui sebuah SPI 3 bulanan yang dihitung di akhir bulan Juli adalah merupakan hasil perbandingan total curah hujan Januari-Juli-September di tahun tertentu dengan total curah hujan Januari-Juli-September untuk semua tahun. SPI 3 bulanan dapat mencerminkan kondisi kelembaban jangka pendek dan menengah serta mencerminkan estimasi curah hujan pada suatu musim.

# I. RINGKASAN

## A. PANTAUAN

Pantauan serta prediksi Badan Meteorologi, Klimatologi, dan Geofisika (BMKG) tentang kondisi faktor pengendali curah hujan di wilayah Indonesia yaitu: **Angin Monsun, Suhu Perairan Indonesia, El Nino, La Nina,** dan **Dipole Mode Indeks.**

### 1. Sirkulasi Monsun Asia - Australia

a. **Monitoring:** Pada dasarian III April 2024 Monsun Asia dan Australia keduanya terpantau masih aktif.

b. **Prediksi:** Monsun Asia dan Australia diprediksi Pada Dasarian III April 2024, Monsun Asia dan Australia masih aktif dan diprediksi terus aktif hingga Dasarian III Mei 2024 dengan intensitas yang lebih kuat dibandingkan dengan klimatologisnya. Pada bulan Juni hingga Agustus 2024, angin dari timur diprediksi semakin meluasdan menguat menandakan aktifnya monsun Australia.

### 2. Suhu Muka Laut Perairan Indonesia

a. **Monitoring:** Suhu muka laut di hampir seluruh perairan Indonesia **lebih hangat** dibandingkan normalnya. Suhu muka laut pada perairan di selatan Jawa timur dan Bali lebih dingin dibandingkan normalnya. Suhu muka laut yang umumnya sama dengan normalnya terlihat di perairan selatan Jawa, sekitar Bali, NTB, dan NTT. Menghangatnya SST sekitar Indonesia akan berkontribusi pada peningkatan pertumbuhan awan-awan hujan.

b. **Prakiraaan:** Anomali SST Perairan Indonesia periode Mei hingga September 2024, secara umum diprediksi akan didominasi oleh kondisi anomali SST hangat dengan kisaran nilai +0.5 hingga +2.0 °C. Kondisi hangat tersebut diprediksi akan bertahan hingga September 2024. Pada perairan di sekitar Jawa, Sumatera bagian selatan, Kalimantan bagian selatan, SST diprediksi pada kisaran normalnya dan menghangat mulai Agustus 2024.

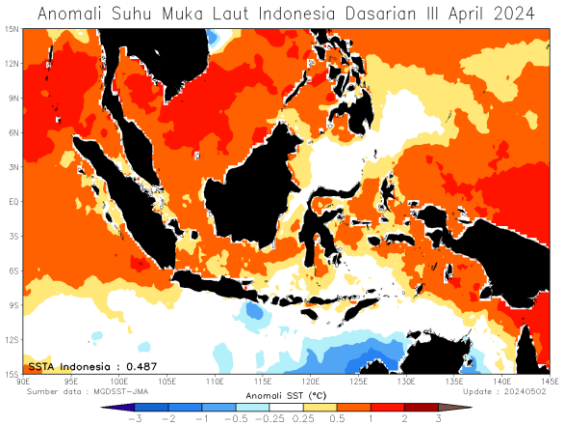


Gambar 1. Anomali Suhu Muka Laut Update Dasarian III April 2024
(Sumber: MGDSST – JMA)

## B. FENOMENA REGIONAL / GLOBAL

### 1. El Nino - La Nina

Hingga akhir bulan April 2024 kondisi suhu muka laut di Ekuator Pasifik Tengah (Nino 3.4) terpantau berada pada kondisi **El Niño Lemah** (kondisi El Niño sudah berlangsung selama 35 dasarian) dengan nilai indeks pada wilayah Nino 3.4 bernilai +0.78. Sementara itu, Indeks Osilasi Selatan (SOI) pada bulan April 2024 bernilai -2.8. BMKG memprediksi **El-Niño** secara gradual akan beralih menjadi Netral mulai Mei-Juni-Juli (MJJ) 2024.

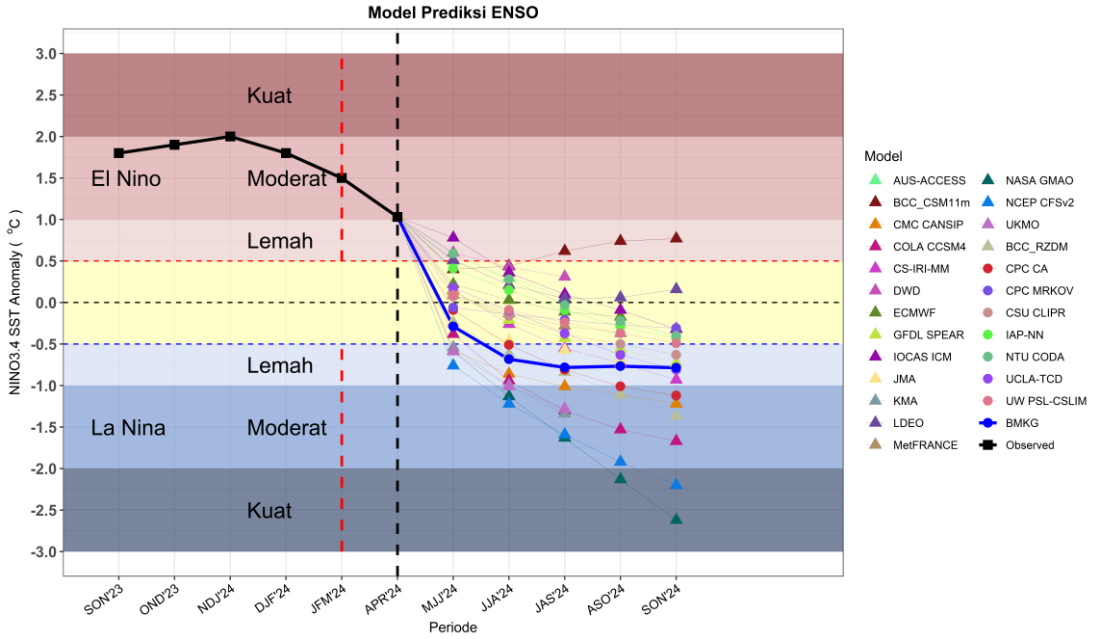


Grafik 1. Peluang ENSO, Update Akhir April 2024
(Sumber: BMKG)

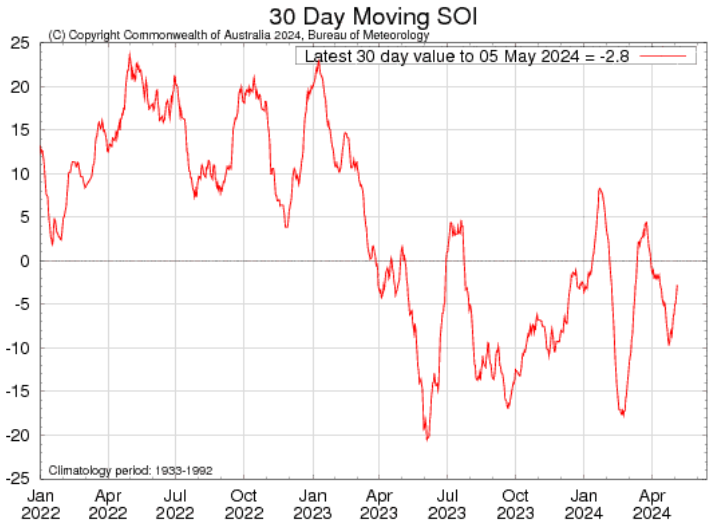


Grafik 2. Nilai SOI Bulanan, Update Awal Mei 2024
(Sumber: bom.gov.au)

## 2. Perkembangan Fenomena Global

### a. Tekanan Udara

Secara umum pada bulan April 2024, rata-rata tekanan udara di Provinsi Nusa Tenggara Barat berada pada kisaran 1009.0 mb. Tekanan udara Benua Maritim Indonesia (BMI) berkisar antara 1006.0 mb s/d 1012.0 mb.

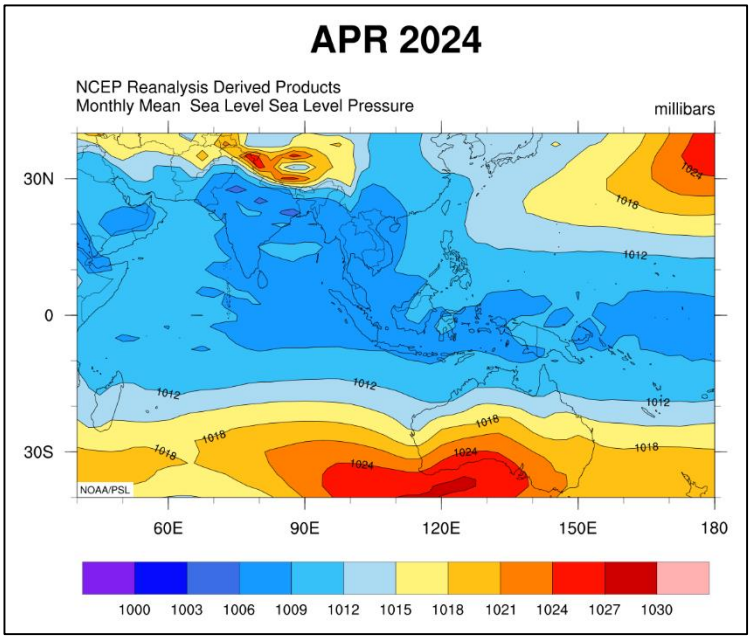


Gambar 2. Tekanan Udara Permukaan Rata-Rata 30 Hari

(Sumber: www.cpc.noaa.gov)

### b. Arah dan Kecepatan Angin

Secara umum di wilayah Indonesia, selama bulan April 2024, aliran masa udara didominasi angin timuran. Streamline angin daerah pertemuan angin (konvergensi), belokan angin, dan pusat tekanan rendah terlihat di perairan barat Sumatera.

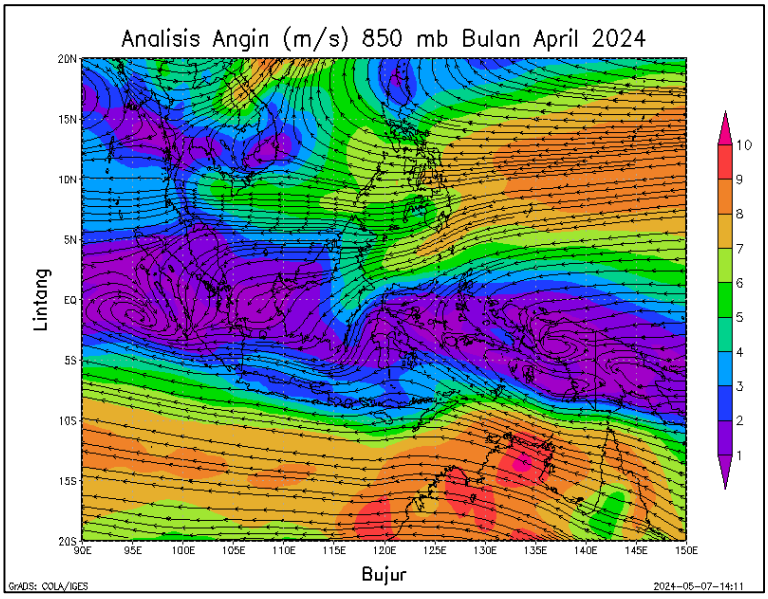


Gambar 3. Angin Lapisan 850 milibar (knots) Bulan April 2024

(Sumber: ITACS)

### 3. Kondisi Terkini Iklim Provinsi Nusa Tenggara Barat

#### a. Kondisi Curah Hujan di NTB

Selama bulan April 2024 kondisi curah hujan terpantau bervariasi dari kategori rendah hingga sangat tinggi. Umumnya curah hujan berkisar pada kategori menengah antara 51 - 300 mm/bulan yang terjadi bervariasi di seluruh wilayah NTB. Curah hujan tertinggi tercatat terjadi di Pos Hujan Santong, Kecamatan Kayangan, Kabupaten Lombok Utara senilai 478 mm/bulan. Secara umum sifat hujan di wilayah NTB didominasi pada kategori Atas Normal (AN) dengan variasi Bawah Normal (BN).

#### b. Temperatur dan Kelembaban Udara

- Suhu maksimum di Pulau Lombok 34.2°C dan di Pulau Sumbawa tercatat 35.2°C.
- Suhu minimum di Pulau Lombok 21.2°C dan di Pulau Sumbawa tercatat 23.4°C.
- Kelembaban udara di Pulau Lombok berkisar 81% - 96% dan di Pulau Sumbawa tercatat 73% – 91%.

## C. PREDIKSI

Dengan mempertimbangkan kondisi fisis, dinamika atmosfer, dan laut serta topografi lokal, diprediksi prospek kondisi iklim/musim 3 (tiga) bulan ke depan periode Juni hingga Agustus 2024 adalah sebagai berikut:

1. Prediksi curah hujan bulan Juni 2024 berkisar 0 - 100 mm/bulan, dengan sifat hujan bervariasi Bawah Normal (BN) hingga Atas Normal (AN). Bulan Juli 2024 curah hujan secara umum diprediksi berkisar 0 – 50 mm/bulan, dengan sifat hujan bervariasi dari Bawah Normal (BN) hingga Atas Normal (AN). Bulan Agustus 2024 curah hujan secara umum diprediksi berkisar antara 0-50 mm/bulan, dengan sifat hujan bervariasi dari Bawah Normal (BN) hingga Atas Normal (AN).
2. Suhu udara rata-rata di Pulau Lombok pada bulan Mei diprakirakan berkisar antara 21.0 °C – 34.0°C dengan kelembaban udara (RH) berkisar antara 58 – 80% , sementara di Pulau Sumbawa mencapai 22.0°C – 35.0 °C dengan kelembaban udara (RH) berkisar antara 45 - 90%.
3. Kondisi musim wilayah NTB secara umum:
   Musim kemarau diperkirakan akan terjadi di seluruh wilayah NTB pada bulan Mei 2023. Masyarakat dihimbau agar dapat waspada dan berhati - hati terhadap potensi terjadinya bencana hidrometeorologi yang dapat terjadi pada periode peralihan menuju musim kemarau di wilayah NTB, seperti potensi hujan lebat dan angin kencang.

# II. ANALISIS CURAH HUJAN

## A. ANALISIS CURAH HUJAN BULAN APRIL 2024

Berdasarkan hasil laporan curah hujan dari pengamat pos hujan kerjasama dan hasil analisis spasial, analisis curah hujan bulan April 2024 di Provinsi NTB, sebagai berikut:

Tabel 1. Analisis Curah Hujan Bulan April 2024

| CURAH HUJAN (mm) | KABUPATEN / KOTA | WILAYAH KECAMATAN |
|---|---|---|
| 0-20 | Sumbawa Barat | Maluk, |
| 21 - 50 | Lombok Barat<br>Lombok Utara<br>Lombok Timur<br>Sumbawa | Sekotong,<br>Bayan,<br>Sambelia, Labuhan Haji,<br>Moyo Hilir, Lape, |
| 51 - 100 | Mataram<br>Lombok Timur<br>Sumbawa<br>Dompu<br>Bima | Ampenan,<br>Jerowaru, Sukamulia, Pringgabaya, Masbagik, Selong, Suralaga,<br>SUMBAWA, Labuhan Badas, Rhee, Unter Iwes, Moyo Utara, Maronge, Lopok,<br>Dompu, Pajo,<br>Palibelo, Bolo, Sape, Langgudu, Lambu, Soromandi, |
| 101 - 150 | Mataram<br>Lombok Barat<br>Lombok Utara<br>Lombok Tengah<br>Lombok Timur<br>Sumbawa Barat<br>Sumbawa<br>Kota Bima<br>Bima | Mataram, Sekarbela,<br>Lembar, Kediri, Labuapi,<br>Tanjung, Gangga,<br>Pujut, Kopang,<br>Mt. Gading, Aikmel, Swela, Sakra Timur, Sakra Barat,<br>Sekongkang, Jereweh, Brang Ene,<br>Buer, Utan, Batulanteh, Labangka, Lantung,<br>Raba, Rasanae Barat, Asakota, Mpunda,<br>Woha, Ambalawi, Parado, Belo, Lambitu, |
| 151 - 200 | Mataram<br>Lombok Barat<br>Lombok Tengah<br>Lombok Timur<br>Sumbawa Barat<br>Sumbawa<br>Dompu<br>Bima | Selaparang, Sandubaya,<br>Kuripan,<br>Praya Timur, Praya Barat, Praya, Praya Barat Daya,<br>Sikur, Keruak, Sakra, Pringgasela,<br>Seteluk, Taliwang,<br>Plampang, Lenangguar, Empang, Ropang, Alas Barat, Tarano, Orong Telu,<br>Huu, Kilo,<br>Monta, Wawo, Wera, Donggo, Madapangga, |
| 201 - 300 | Mataram<br>Lombok Barat<br>Lombok Tengah<br>Lombok Timur<br>Sumbawa Barat<br>Sumbawa<br>Dompu<br>Bima | Cakranegara,<br>Gerung, Lingsar, Gunung Sari,<br>Pringgarata, Batukliang, Praya Tengah, Jonggat,<br>Terara, Wanasaba,<br>Poto Tano, Brang Rea,<br>Alas, Lunyuk, Moyo Hulu,<br>Manggalewa, Woja, Pekat,<br>Sanggar, |
| 301 - 400 | Lombok Barat<br>Lombok Utara<br>Lombok Tengah<br>Lombok Timur<br>Dompu<br>Bima | Narmada, Batu Layar,<br>Pemenang,<br>Batukliang Utara,<br>Sembalun,<br>Kempo,<br>Tambora, |
| 401 - 500 | Lombok Utara<br>Lombok Tengah<br>Kota Bima | Kayangan,<br>Janapria,<br>Rasanae Timur, |
| > 500 | - | - |

Peta Distribusi Curah Hujan bulan April 2024 dapat dilihat pada Lampiran 3

## B. ANALISIS SIFAT HUJAN BULAN APRIL 2024

Hasil analisis sifat hujan bulan April 2024 di Provinsi Nusa Tenggara Barat, sebagai berikut:

Tabel 2. Analisis Sifat Hujan Bulan April 2024

| KABUPATEN / KOTA | SIFAT HUJAN | | |
|---|---|---|---|
| | ATAS NORMAL (AN) | NORMAL (N) | BAWAH NORMAL (BN) |
| Mataram | Cakranegara, Selaparang, | Mataram, Sandubaya, | Ampenan, Sekarbela, |
| Lombok Barat | Gerung, Narmada, Lingsar, Gunung Sari, Batu Layar, | Lembar, Kuripan, | Sekotong, Kediri, Labuapi, |
| Lombok Utara | Tanjung, Pemenang, Kayangan, | - | Gangga, Bayan, |
| Lombok Tengah | Praya Timur, Pujut, Janapria, Batukliang, Praya Tengah, Jonggat, | Praya Barat, Pringgarata, Kopang, Praya Barat Daya, Batukliang Utara, | Praya, |
| Lombok Timur | Pringgabaya, Sembalun, Swela, Keruak, Sakra, Terara, Wanasaba, Sakra Barat, | Aikmel, Masbagik, Sikur, Suralaga, Sakra Timur, | Jerowaru, Mt. Gading, Sukamulia, Sambelia, Selong, Pringgasela, Labuhan Haji, |
| Sumbawa Barat | Seteluk, Poto Tano, Sekongkang, Jereweh, | - | Taliwang, Brang Rea, Maluk, Brang Ene, |
| Sumbawa | Alas, Buer, Plampang, Lenangguar, Empang, Lunyuk, Moyo Hulu, Ropang, Alas Barat, Rhee, Tarano, Orong Telu, Lantung, | Utan, , Batulanteh, Labuhan Badas, Unter Iwes, Lopok, | Moyo Hilir, SUMBAWA, Lape, Labangka, Moyo Utara, Maronge, |
| Dompu | Manggalewa, Huu, Kempo, Kilo, Woja, Pekat, | Pajo, | Dompu, |
| Kota Bima | Rasanae Timur, Rasanae Barat, Asakota, | - | Raba, Mpunda, |
| Bima | Sanggar, Monta, Bolo, Sape, Wawo, Wera, Donggo, Langgudu, Lambu, Madapangga, Tambora, Parado, Soromandi, | Palibelo, Woha, Ambalawi, | Belo, Lambitu, |

Peta Analisis Sifat Hujan bulan April 2024 dapat dilihat pada Lampiran 4

## C. ANALISIS JUMLAH HARI HUJAN BULAN APRIL 2024

Berdasarkan hasil laporan curah hujan dari pengamat pos kerjasama, dapat disampaikan analisis jumlah hari hujan bulan April 2024 di Provinsi Nusa Tenggara Barat, sebagai berikut:

Tabel 3. Analisis Hari Hujan Bulan April 2024

| HARI HUJAN | KABUPATEN / KOTA | WILAYAH KECAMATAN |
|---|---|---|
| 0 - 10 | Lombok Barat | Narmada, Sekotong, Batu Layar, Kuripan, |
| | Lombok Tengah | Praya Timur, Praya Barat, Pujut, Janapria, Praya, Praya Barat Daya, Praya Tengah, Jonggat, |
| | Lombok Timur | Jerowaru, Sukamulia, Pringgabaya, Sambelia, Keruak, Sakra, Selong, Suralaga, Wanasaba, Labuhan Haji, Sakra Timur, Sakra Barat, |
| | Sumbawa Barat | Sekongkang, Jereweh, Maluk, |
| | Sumbawa | Buer, Moyo Hilir, Lape, Batulanteh, Labuhan Badas, Rhee, Unter Iwes, Tarano, Lopok, |
| | Kota Bima | Raba, Asakota, Mpunda, |
| | Bima | Bolo, Sape, Wera, Ambalawi, Lambu, |
| 11 - 20 | Mataram | Ampenan, Cakranegara, Mataram, Selaparang, Sekarbela, Sandubaya, |
| | Lombok Barat | Gerung, Lembar, Gunung Sari, Kediri, Labuapi, |
| | Lombok Utara | Tanjung, Gangga, Pemenang, Kayangan, |
| | Lombok Tengah | Pringgarata, Kopang, Batukliang, Batukliang Utara, |
| | Lombok Timur | Mt. Gading, Aikmel, Masbagik, Sembalun, Sikur, Swela, Terara, Pringgasela, |
| | Sumbawa Barat | Seteluk, Poto Tano, Taliwang, Brang Rea, Brang Ene, |
| | Sumbawa | Alas, Utan, , SUMBAWA, Plampang, Lenangguar, Empang, Lunyuk, Moyo Hulu, Ropang, Alas Barat, Labangka, Moyo Utara, Maronge, Orong Telu, Lantung, |
| | Dompu | Manggalewa, Huu, Kempo, Dompu, Kilo, Woja, Pekat, Pajo, |
| | Kota Bima | Rasanae Timur, |
| | Bima | Sanggar, Monta, Palibelo, Woha, Wawo, Donggo, Langgudu, Madapangga, |
| > 20 | Lombok Barat | Lingsar, |

Peta Distribusi Hari Hujan bulan April 2024 di Prov. NTB dapat dilihat pada Lampiran 5.

## D. INFORMASI CURAH HUJAN LEBAT HINGGA EKSTREM BULAN APRIL 2024

Berdasarkan kriteria curah hujan harian BMKG, hujan lebat adalah hujan yang terukur dalam 24 jam 51 - 100 mm, hujan sangat lebat adalah hujan yang terukur dalam 24 jam 101 - 150 mm, sedangkan hujan ekstrem adalah hujan yang terukur >150 mm dalam 24 jam. Berdasarkan hasil laporan curah hujan dari pengamat pos kerjasama, dapat disampaikan informasi curah hujan lebat hingga ekstrem bulan April 2024 di Provinsi Nusa Tenggara Barat, sebagai berikut:

Tabel 4. Kejadian Curah Hujan Lebat Hingga Ekstrem April 2024

| CURAH HUJAN (mm) / HARI | KABUPATEN / KOTA | WILAYAH KECAMATAN |
|---|---|---|
| **CURAH HUJAN LEBAT (50 - 100 mm)** | Mataram | Cakranegara (1, ), |
| | Lombok Barat | Batu Layar (21, 22, ), Gerung (25, ), Gunung Sari (26, ), Narmada (1, 2, 19, ), Sigerongan (1, ), Kediri (2, ), |
| | Lombok Utara | Santong (13, 22, 29, ), Pemenang (1, 17, ), Pemenang Timur (3, 18, 26, ), Sambik Bangkol (22, ), |
| | Lombok Tengah | Batukliang Utara (2, 12, ), Praya Tengah (12, ), Praya Barat Daya (12, 25, ), Janapria (2, ), Batukliang (25, ), Praya Timur (12, ), Praya Barat (25, ), Pringgarata (1, ), Puyung (1, 25, ), Stamet BIL (11, ), |
| | Lombok Timur | Wanasaba (9, 17, ), Keruak (9, ), Lenek Duren (9, 18, 23, ), Perigi (17, ), Sembalun (11, ), Terara (9, 25, ), |
| | Sumbawa Barat | Brang rea (12, 26, ), Tano (3, 26, ), Seteluk (23, ), |
| | Sumbawa | Alas Barat (9, ), Batulanteh (3, ), Buer (22, ), Empang (1, 2, ), Moyo Hulu (1, 7, ), |
| | Dompu | Huu (5, ), Pekat (9, ), |
| | Kota Bima | Kolo (5, ), Rasanae Timur (4, 23, 25, 26, ), |
| | Bima | Donggo (12, 23, ), |
| **CURAH HUJAN SANGAT LEBAT (100 - 150 mm)** | Mataram | - |
| | Lombok Barat | - |
| | Lombok Utara | Pemenang Timur (1, 17, ), Senaru (23, ), |
| | Lombok Tengah | Stamet BIL (12, ), |
| | Lombok Timur | Sembalun (8, ), |
| | Sumbawa Barat | Tano (17, ), |
| | Sumbawa | Tarano (1, ), |
| | Dompu | - |
| | Kota Bima | - |
| | Bima | Sanggar (5, ), |
| **CURAH HUJAN EKSTREM (> 150 mm)** | Mataram | - |
| | Lombok Barat | - |
| | Lombok Utara | Santong (17, ), Sambik Bangkol (17, ), |
| | Lombok Tengah | Janapria (9, ), Mertak (18, ), |
| | Lombok Timur | - |
| | Sumbawa Barat | - |
| | Sumbawa | - |
| | Dompu | - |
| | Kota Bima | - |
| | Bima | Tambora (5, ), |

# III. PREDIKSI CURAH HUJAN

Prediksi curah hujan dan sifat hujan bulan Juni, Juli dan Agustus 2024 diperoleh dari perhitungan model statistik *probabilistik* dan *moving average,* dengan mempertimbangkan dinamika atmosfer baik skala regional maupun global, kondisi topografi lokal masing-masing daerah, serta justifikasi prakirawan. Adapun data prediksi curah hujan periode bulan Juni, Juli dan Agustus 2024 disajikan1 pada lampiran 2.

## A. PREDIKSI HUJAN BULAN JUNI 2024

### 1. Prediksi Curah Hujan Bulan Juni 2024

Tabel 5. Prediksi Curah Hujan Bulan Juni 2024

| CURAH HUJAN (mm) | KABUPATEN / KOTA | WILAYAH KECAMATAN |
|---|---|---|
| 0 - 20 | Lombok Tengah | Praya Timur, Pujut, Janapria, Praya Tengah, |
| | Lombok Timur | Jerowaru, Mt. Gading, Sukamulia, Pringgabaya, Aikmel, Masbagik, Sikur, Swela, Sakra, Terara, Selong, Suralaga, Wanasaba, Labuhan Haji, Sakra Timur, Sakra Barat, |
| | Sumbawa Barat | Jereweh, Maluk, |
| | Sumbawa | Buer, Utan, Moyo Hilir, , SUMBAWA, Lape, Plampang, Lenangguar, Moyo Hulu, Ropang, Alas Barat, Labuhan Badas, Rhee, Unter Iwes, Moyo Utara, Maronge, Lopok, Lantung, |
| | Dompu | Pajo, |
| | Kota Bima | Asakota, |
| | Bima | Bolo, Sape, Woha, Langgudu, Belo, |
| 21 - 50 | Mataram | Ampenan, Cakranegara, Mataram, Selaparang, Sekarbela, Sandubaya, |
| | Lombok Barat | Gerung, Lembar, Narmada, Sekotong, Lingsar, Gunung Sari, Batu Layar, Kediri, Labuapi, Kuripan, |
| | Lombok Utara | Tanjung, Gangga, Bayan, Pemenang, Kayangan, |
| | Lombok Tengah | Praya Barat, Pringgarata, Kopang, Batukliang, Praya, Praya Barat Daya, Batukliang Utara, Jonggat, |
| | Lombok Timur | Sambelia, Sembalun, Keruak, Pringgasela, |
| | Sumbawa Barat | Seteluk, Poto Tano, Sekongkang, Taliwang, Brang Rea, Brang Ene, |
| | Sumbawa | Alas, Empang, Lunyuk, Batulanteh, Labangka, Tarano, Orong Telu, |
| | Dompu | Manggalewa, Huu, Kempo, Dompu, Kilo, Woja, Pekat, |
| | Kota Bima | Raba, Rasanae Timur, Rasanae Barat, Mpunda, |
| | Bima | Sanggar, Monta, Palibelo, Wawo, Wera, Donggo, Ambalawi, Lambu, Madapangga, Tambora, Parado, Soromandi, Lambitu, |

Peta Prediksi Curah Hujan Juni 2024 di Prov.NTB dapat dilihat pada Lampiran 7

## 2. Prediksi Sifat Hujan Bulan Juni 2024

Tabel 6. Prediksi Sifat Hujan Bulan Juni 2024

| KABUPATEN / KOTA | SIFAT HUJAN | | |
|---|---|---|---|
| | ATAS NORMAL (AN) | NORMAL (N) | BAWAH NORMAL (BN) |
| Mataram | - | - | Ampenan, Cakranegara, Mataram, Selaparang, Sekarbela, Sandubaya, |
| Lombok Barat | - | - | Gerung, Lembar, Narmada, Sekotong, Lingsar, Gunung Sari, Batu Layar, Kediri, Labuapi, Kuripan, |
| Lombok Utara | Tanjung, Bayan, Pemenang, | - | Gangga, Kayangan, |
| Lombok Tengah | Kopang, | Praya Barat, Praya, Praya Tengah, | Praya Timur, Pringgarata, Pujut, Janapria, Batukliang, Praya Barat Daya, Batukliang Utara, Jonggat, |
| Lombok Timur | Pringgabaya, Keruak, Wanasaba, | - | Jerowaru, Mt. Gading, Sukamulia, Aikmel, Masbagik, Sambelia, Sembalun, Sikur, Swela, Sakra, Terara, Selong, Pringgasela, Suralaga, Labuhan Haji, Sakra Timur, Sakra Barat, |
| Sumbawa Barat | - | Jereweh, Maluk, | Seteluk, Poto Tano, Sekongkang, Taliwang, Brang Rea, Brang Ene, |
| Sumbawa | Lape, Plampang, Empang, Rhee, Unter Iwes, Moyo Utara, Maronge, Orong Telu, | Alas Barat, Labuhan Badas, Tarano, | Alas, Buer, Utan, Moyo Hilir, , SUMBAWA, Lenangguar, Lunyuk, Batulanteh, Moyo Hulu, Ropang, Labangka, Lopok, Lantung, |
| Dompu | Kempo, Pekat, Pajo, | Manggalewa, Huu, | Dompu, Kilo, Woja, |
| Kota Bima | - | Rasanae Timur, Asakota, | Raba, Rasanae Barat, Mpunda, |
| Bima | Palibelo, Bolo, Sape, Lambu, Tambora, Soromandi, | Sanggar, Monta, Woha, Ambalawi, Langgudu, Belo, | Wawo, Wera, Donggo, Madapangga, Parado, Lambitu, |

Peta Prediksi Sifat Hujan bulan Juni 2024 di Prov. NTB dapat dilihat pada Lampiran 8.

## B. PREDIKSI HUJAN BULAN JULI 2024

### 1. Prediksi Curah Hujan Bulan Juli 2024

Tabel 7. Prediksi Curah Hujan Bulan Juli 2024

| CURAH HUJAN (mm) | KABUPATEN / KOTA | WILAYAH KECAMATAN |
|---|---|---|
| 0 - 20 | Mataram | Ampenan, Mataram, Sekarbela, Sandubaya, |
| | Lombok Barat | Gerung, Lembar, Sekotong, Kediri, Labuapi, Kuripan, |
| | Lombok Utara | Tanjung, Gangga, Bayan, |
| | Lombok Tengah | Praya Timur, Pujut, Praya Tengah, Jonggat, |
| | Lombok Timur | Jerowaru, Mt. Gading, Sukamulia, Pringgabaya, Masbagik, Sambelia, Sembalun, Sikur, Swela, Keruak, Sakra, Terara, Selong, Pringgasela, Suralaga, Labuhan Haji, Sakra Timur, Sakra Barat, |
| | Sumbawa Barat | Seteluk, Sekongkang, Jereweh, Maluk, |
| | Sumbawa | Alas, Buer, Utan, Moyo Hilir, , SUMBAWA, Lape, Plampang, Lenangguar, Empang, Batulanteh, Moyo Hulu, Ropang, Alas Barat, Labuhan Badas, Rhee, Unter Iwes, Moyo Utara, Maronge, Lopok, Orong Telu, Lantung, |
| | Dompu | Huu, Kempo, Dompu, Kilo, Woja, Pajo, |
| | Kota Bima | Rasanae Timur, Asakota, Mpunda, |
| | Bima | Sanggar, Monta, Palibelo, Bolo, Sape, Woha, Wawo, Wera, Ambalawi, Langgudu, Lambu, Tambora, Parado, Soromandi, Belo, |
| 21 - 50 | Mataram | Cakranegara, Selaparang, |
| | Lombok Barat | Narmada, Lingsar, Gunung Sari, Batu Layar, |
| | Lombok Utara | Pemenang, Kayangan, |
| | Lombok Tengah | Praya Barat, Pringgarata, Kopang, Janapria, Batukliang, Praya, Praya Barat Daya, Batukliang Utara, |
| | Lombok Timur | Aikmel, Wanasaba, |
| | Sumbawa Barat | Poto Tano, Taliwang, Brang Rea, Brang Ene, |
| | Sumbawa | Lunyuk, Labangka, Tarano, |
| | Dompu | Manggalewa, Pekat, |
| | Kota Bima | Raba, Rasanae Barat, |
| | Bima | Donggo, Madapangga, Lambitu, |

Peta Prediksi Curah Hujan bulan Juli 2024 di Prov. NTB dapat dilihat pada Lampiran 9.

## 2. Prediksi Sifat Hujan Bulan Juli 2024

Tabel 8. Prediksi Sifat Hujan Bulan Juli 2024

| KABUPATEN / KOTA | SIFAT HUJAN | | |
|---|---|---|---|
| | ATAS NORMAL (AN) | NORMAL (N) | BAWAH NORMAL (BN) |
| Mataram | - | - | Ampenan, Cakranegara, Mataram, Selaparang, Sekarbela, Sandubaya, |
| Lombok Barat | Sekotong, | Lingsar, | Gerung, Lembar, Narmada, Gunung Sari, Batu Layar, Kediri, Labuapi, Kuripan, |
| Lombok Utara | Bayan, Pemenang, Kayangan, | Tanjung, Gangga, | - |
| Lombok Tengah | Batukliang, Praya, | Praya Timur, Praya Barat, Pringgarata, Kopang, Janapria, | Pujut, Praya Barat Daya, Praya Tengah, Batukliang Utara, Jonggat, |
| Lombok Timur | Jerowaru, Pringgabaya, Sambelia, Keruak, | Aikmel, Wanasaba, | Mt. Gading, Sukamulia, Masbagik, Sembalun, Sikur, Swela, Sakra, Terara, Selong, Pringgasela, Suralaga, Labuhan Haji, Sakra Timur, Sakra Barat, |
| Sumbawa Barat | - | Poto Tano, Sekongkang, Maluk, | Seteluk, Jereweh, Taliwang, Brang Rea, Brang Ene, |
| Sumbawa | Lape, Empang, Moyo Hulu, Rhee, Maronge, Lopok, Orong Telu, Lantung, | Moyo Hilir, Lenangguar, Batulanteh, Ropang, Alas Barat, Labuhan Badas, Unter Iwes, Moyo Utara, Tarano, | Alas, Buer, Utan, , SUMBAWA, Plampang, Lunyuk, Labangka, |
| Dompu | Manggalewa, Kempo, | Huu, Pajo, | Dompu, Kilo, Woja, Pekat, |
| Kota Bima | - | Raba, Rasanae Barat, Asakota, Mpunda, | Rasanae Timur, |
| Bima | Bolo, Sape, Wawo, Wera, Donggo, Langgudu, Lambu, | Monta, Ambalawi, Tambora, Soromandi, Belo, Lambitu, | Sanggar, Palibelo, Woha, Madapangga, Parado, |

Peta Prediksi Sifat Hujan bulan Juli 2024 di Prov. NTB dapat dilihat pada Lampiran 10.

## C. PREDIKSI HUJAN BULAN AGUSTUS 2024

### 1. Prediksi Curah Hujan Bulan Agustus 2024

Tabel 9. Prediksi Curah Hujan Bulan Agustus 2024

| CURAH HUJAN (mm) | KABUPATEN / KOTA | WILAYAH KECAMATAN |
|---|---|---|
| 0 - 20 | Mataram | Ampenan, Cakranegara, Mataram, Selaparang, Sekarbela, Sandubaya, |
| | Lombok Barat | Gerung, Lembar, Narmada, Sekotong, Lingsar, Gunung Sari, Batu Layar, Kediri, Labuapi, Kuripan, |
| | Lombok Utara | Tanjung, Gangga, Bayan, Pemenang, |
| | Lombok Tengah | Praya Timur, Praya Barat, Pujut, Kopang, Janapria, Praya Barat Daya, Praya Tengah, Batukliang Utara, Jonggat, |
| | Lombok Timur | Jerowaru, Mt. Gading, Sukamulia, Pringgabaya, Masbagik, Sambelia, Sembalun, Sikur, Swela, Keruak, Sakra, Terara, Selong, Pringgasela, Suralaga, Wanasaba, Labuhan Haji, Sakra Timur, Sakra Barat, |
| | Sumbawa Barat | Seteluk, Poto Tano, Jereweh, Taliwang, Brang Rea, Maluk, Brang Ene, |
| | Sumbawa | Alas, Buer, Utan, Moyo Hilir, , SUMBAWA, Lape, Plampang, Lenangguar, Empang, Batulanteh, Moyo Hulu, Ropang, Alas Barat, Labuhan Badas, Rhee, Unter Iwes, Moyo Utara, Maronge, Tarano, Lopok, Orong Telu, Lantung, |
| | Dompu | Huu, Kempo, Dompu, Kilo, Woja, Pekat, Pajo, |
| | Kota Bima | Raba, Rasanae Timur, Rasanae Barat, Asakota, Mpunda, |
| | Bima | Sanggar, Monta, Palibelo, Bolo, Sape, Woha, Wawo, Wera, Donggo, Ambalawi, Langgudu, Lambu, Madapangga, Tambora, Parado, Soromandi, Belo, |
| 21 - 50 | Lombok Utara | Kayangan, |
| | Lombok Tengah | Pringgarata, Batukliang, Praya, |
| | Lombok Timur | Aikmel, |
| | Sumbawa Barat | Sekongkang, |
| | Sumbawa | Lunyuk, Labangka, |
| | Dompu | Manggalewa, |
| | Bima | Lambitu, |

Peta Prediksi Curah Hujan bulan Agustus 2024 di Prov. NTB dapat dilihat pada Lampiran 11.

## 2. Prediksi Sifat Hujan Bulan Agustus 2024

Tabel 10. Prediksi Sifat Hujan Bulan Agustus 2024

13

| KABUPATEN / KOTA | SIFAT HUJAN | | |
|---|---|---|---|
| | ATAS NORMAL (AN) | NORMAL (N) | BAWAH NORMAL (BN) |
| Mataram | - | Ampenan, | Cakranegara, Mataram, Selaparang, Sekarbela, Sandubaya, |
| Lombok Barat | Sekotong, | - | Gerung, Lembar, Narmada, Lingsar, Gunung Sari, Batu Layar, Kediri, Labuapi, Kuripan, |
| Lombok Utara | Kayangan, | Tanjung, Bayan, Pemenang, | Gangga, |
| Lombok Tengah | Batukliang, Praya, Praya Tengah, | Praya Timur, Praya Barat, Pringgarata, Pujut, Kopang, Janapria, | Praya Barat Daya, Batukliang Utara, Jonggat, |
| Lombok Timur | Pringgabaya, Aikmel, Sambelia, Keruak, Sakra, | Sukamulia, Sikur, Swela, Selong, Suralaga, Wanasaba, Labuhan Haji, | Jerowaru, Mt. Gading, Masbagik, Sembalun, Terara, Pringgasela, Sakra Timur, Sakra Barat, |
| Sumbawa Barat | Sekongkang, Jereweh, | Seteluk, Maluk, | Poto Tano, Taliwang, Brang Rea, Brang Ene, |
| Sumbawa | Alas, Utan, Moyo Hilir, SUMBAWA, Lape, Empang, Moyo Hulu, Labuhan Badas, Unter Iwes, Moyo Utara, Maronge, Tarano, Lopok, Lantung, | Plampang, Batulanteh, Ropang, Alas Barat, Rhee, Orong Telu, | Buer, , Lenangguar, Lunyuk, Labangka, |
| Dompu | Manggalewa, Kilo, Pajo, | Huu, Kempo, Pekat, | Dompu, Woja, |
| Kota Bima | Raba, Rasanae Barat, Asakota, Mpunda, | - | Rasanae Timur, |
| Bima | Bolo, Sape, Wawo, Wera, Ambalawi, Langgudu, Lambu, Tambora, Parado, Soromandi, Lambitu, | Monta, Palibelo, Woha, Donggo, Madapangga, Belo, | Sanggar, |

Peta Prediksi Sifat Hujan bulan Agustus 2024 di Prov. NTB dapat dilihat pada Lampiran12.

# IV. INFORMASI IKLIM

## A. IKLIM MIKRO PROVINSI NTB

### 1. Iklim Mikro Provinsi NTB

Berdasarkan pengamatan unsur cuaca dari Stasiun UPT BMKG di Provinsi NTB yang diperoleh dari laporan FKLIM 71 bulan April 2024 maka disampaikan laporan parameter iklim sebagai berikut:

Tabel 11. Unsur Pengamatan Cuaca setiap Stasiun Bulan April 2024

| Pengamatan Unsur Cuaca | | STASIUN BMKG PROV. NTB | | | |
|---|---|---|---|---|---|
| | | Klimatologi Nusa Tenggara Barat | Meteorologi Z A M | Meteorologi Sumbawa | Meteorologi Bima |
| Suhu Udara (°C) | Rata - Rata | 28.0 | 27.6 | 28.2 | 28.1 |
| | Maksimum | 34.2 | 33.2 | 35.2 | 34.6 |
| | Tanggal | 15 | 3, 9, 10 | 19 | 27 |
| | Minimum | 24.0 | 21.2 | 24.0 | 23.4 |
| | Tanggal | 11 | 16 | 13 | 13,17 |
| Curah Hujan (mm) | Jumlah | 150 | 321 | 93 | 81 |
| | Hari Hujan | 19 | 9 | 11 | 15 |
| Penyinaran Matahari (%) | Rata-rata | 67 | 72 | 79 | 59 |
| | Tertinggi | 100 | 100 | 100 | 100 |
| | Tanggal | 28 | 13, 15, 18-20, 27-29 | 1,3,8,10-11,13-16, 19-22, 27-30 | 13,14,20,27,30 |
| | Terendah | 6 | 1 | 8 | 1 |
| | Tanggal | 4 | 23 | 5 | 24 |
| Tekanan Udara (mb) | Rata-rata | 1004.3 | 999.3 | 1009.0 | 1009.8 |
| | Tertinggi | 1006.5 | 1001.2 | 1011.1 | 1011.8 |
| | Tanggal | 15 | 15 | 15 | 15 |
| | Terendah | 1002.0 | 996.6 | 1007.1 | 1008.0 |
| | Tanggal | 7 | 7 | 7 | 7 |
| Kelembaban Udara (%) | Rata-rata | 85 | 88 | 83 | 85 |
| | Tertinggi | 93 | 96 | 91 | 91 |
| | Tanggal | 4 | 4 | 8 | 16 |
| | Terendah | 81 | 83 | 73 | 75 |
| | Tanggal | 15 | 15 | 28,29 | 29 |
| Angin (knot) | Rata-rata | 2.9 | 2 | 2.4 | 5.7 |
| | Arah Terbanyak | W | SE | SE | S |
| | Variasi Arah | SE | W | E | SW |
| | Kec. Terbesar | 11 | 13 | 15 | 15 |
| | Tanggal | 21 | 8 | 28 | 18 |

## 2. Analisa Unsur Iklim Terhadap Nilai Ekstrem Stasiun Klimatologi Nusa Tenggara Barat

### a. Curah Hujan

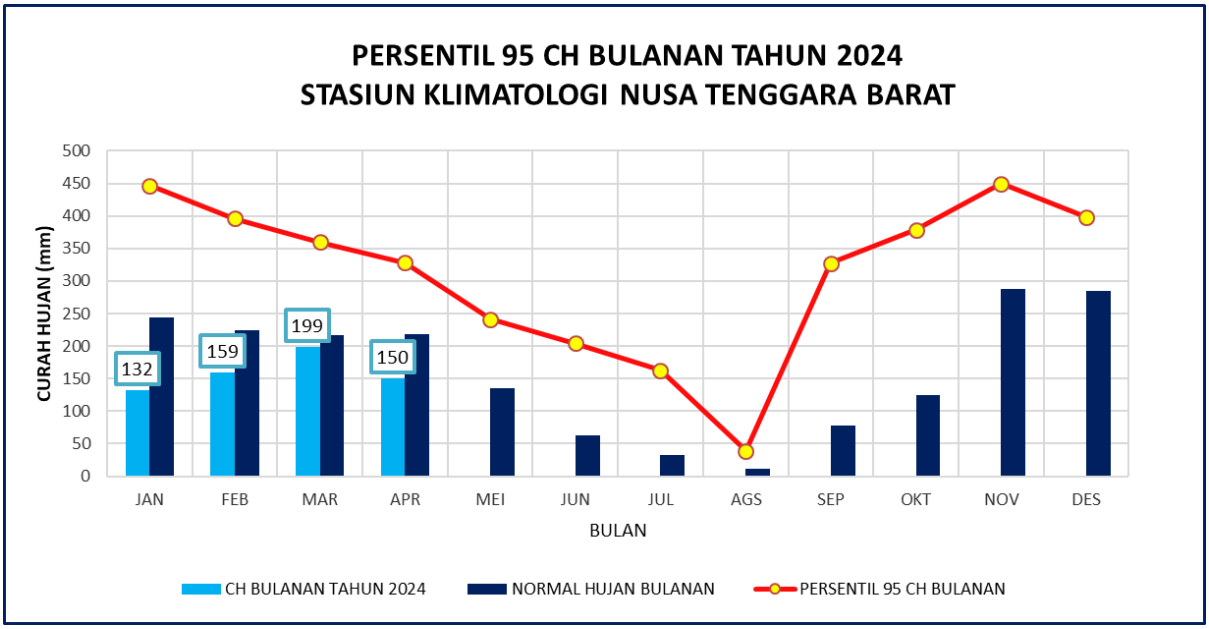


Grafik 3. Analisa Persentil 95 Curah Hujan Bulanan Stasiun Klimatologi Nusa Tenggara Barat Tahun 2024

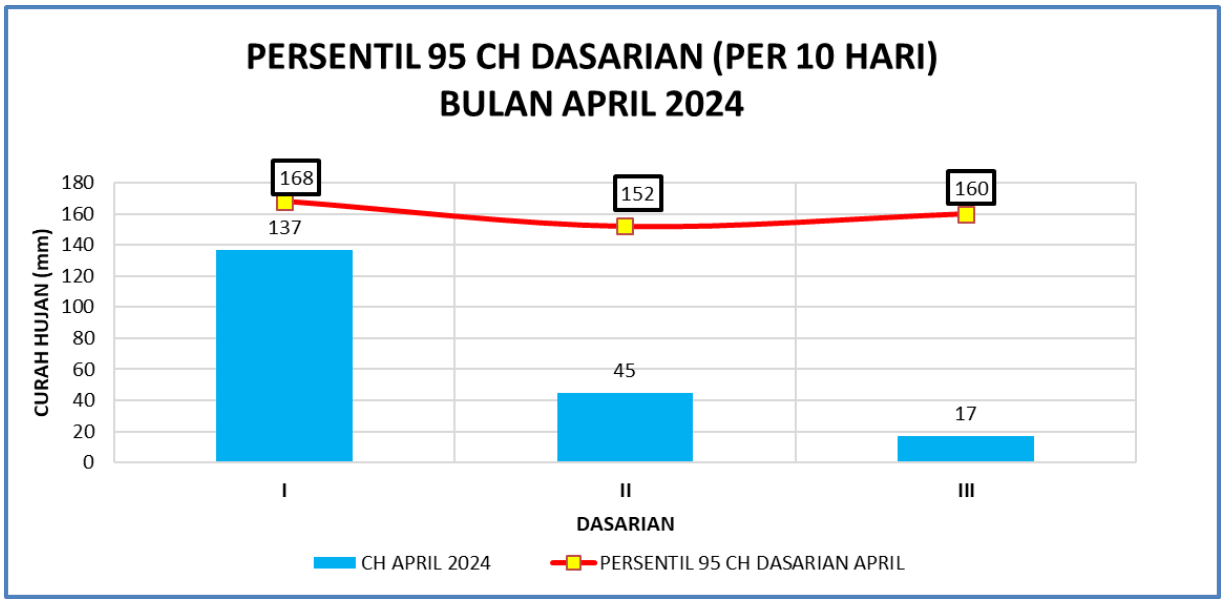


Grafik 4. Analisa Persentil 95 Curah Hujan Dasarian

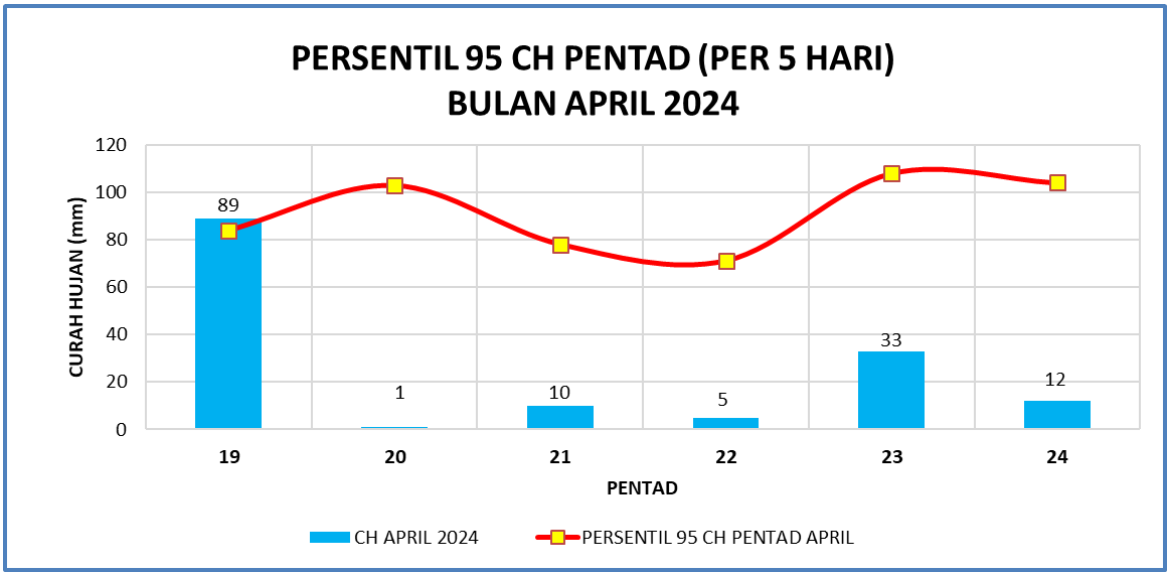


Grafik 5. Analisa Persentil 95 Curah Hujan Pentad

Berdasarkan Grafik 3, curah hujan di bulan April 2024 berada pada nilai di bawah kondisi normalnya dan tidak termasuk ekstrem karena tidak melampaui nilai persentil 95, atau bisa dikatakan sifat hujan bulan April 2024 dalam kategori Bawah Normal (BN). Pada grafik curah hujan dasarian dapat dilihat bahwa pada bulan April 2024, curah hujan pada dasarian I hingga dasarian III nilainya berada pada bawah ambang batas persentil-95 nya. Untuk pentad 5 harian seperti terlihat pada grafik 5, dari keseluruhan pentad hanya pentad ke-19 yang melewati nilai persentil 95. Secara umum, curah hujan bulan April berada dalam kategori di bawah normal.

**b. Suhu Udara Maksimum dan Minimum**

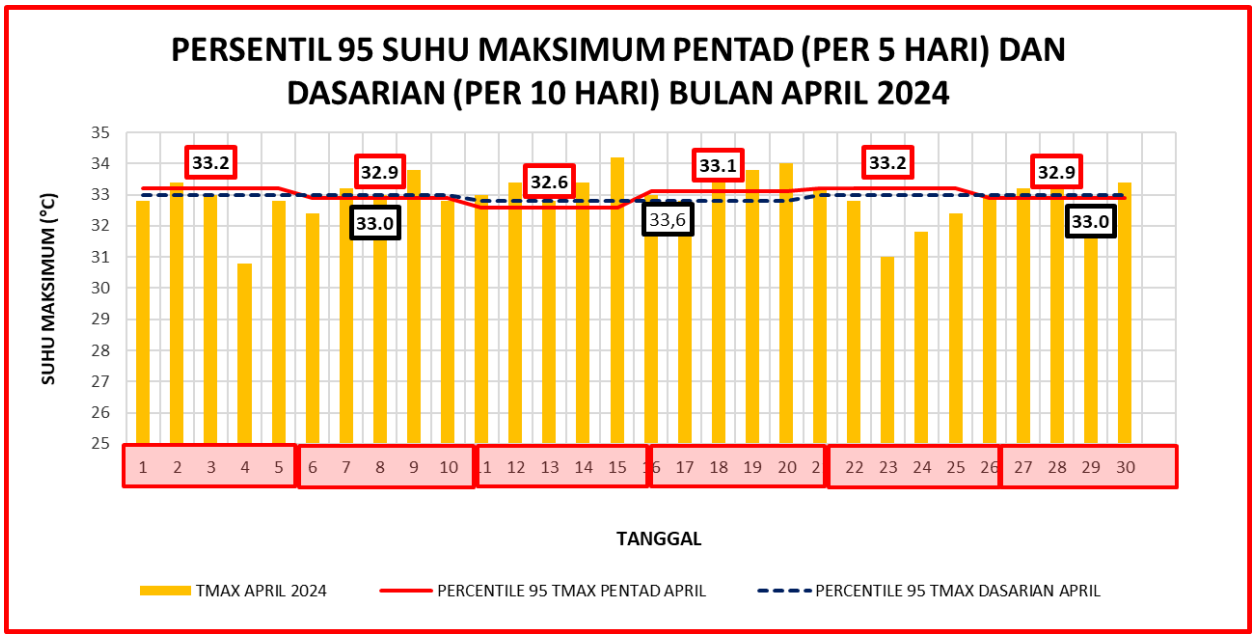


Grafik 6. Analisa Persentil 95 Suhu Udara Maksimum Pentad dan Dasarian

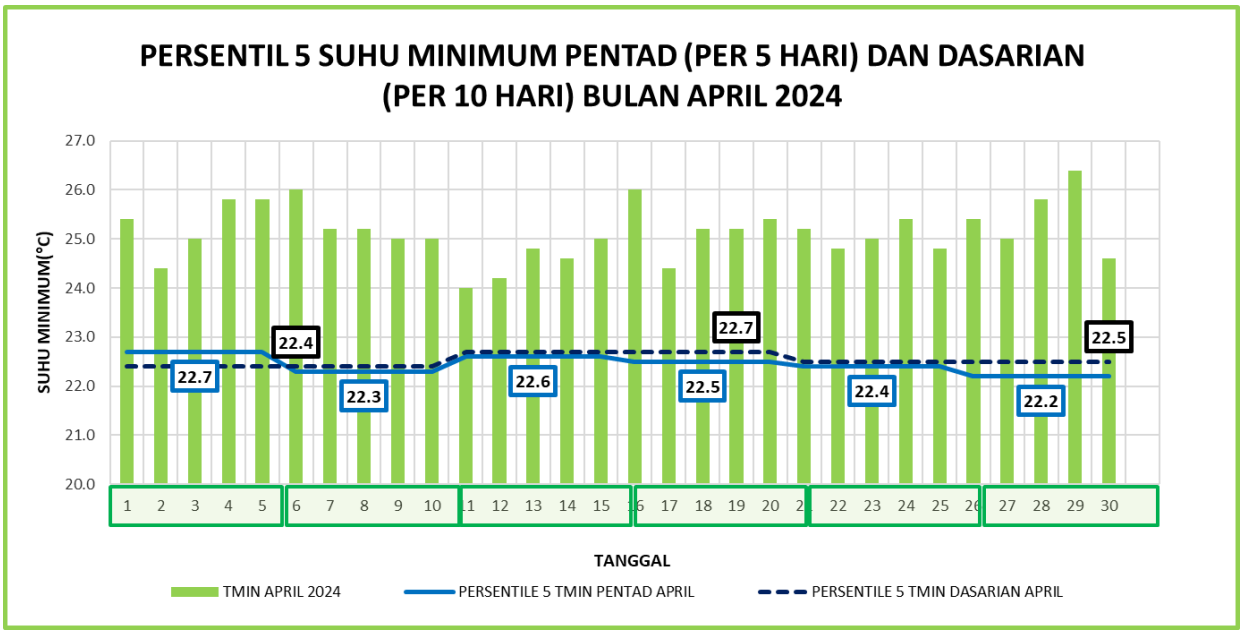


Grafik 7. Analisa Persentil 5 Suhu Udara Minimum Pentad dan Dasarian

Grafik di atas merupakan analisis kondisi ekstrem untuk suhu udara maksimum dan minimum harian yang terjadi di Stasiun Klimatologi Nusa Tenggara Barat. Grafik suhu maksimum menggunakan batas ekstrim persentil 95, di mana pada persentil 95 akan terlihat suhu maksimum ekstrim ketika terdapat grafik yang melewati garis persentil 95. Pada grafik suhu minimum, analisa ekstrim menggunakan persentil 5, di mana akan terlihat suhu minimum ekstrim ketika suatu grafik berada di bawah garis persentil 5.

Pada Grafik 6, yang menggambarkan analisis suhu udara maksimum harian, dapat dilihat secara umum bulan April 2024 suhu udara maksimum harian jika dilihat dari skala pentad (5 harian) umumnya lebih rendah dibandingkan dengan ambang batas kondisi ekstrem persentil-95.

Namun terdapat 12 kali kejadian suhu udara masimum harian pada bulan April lebih tinggi dari ambang batas nilai ekstrim 95 yang terjadi pada tanggal 2, 7, 9, 12-15, 18-20, 27 dan 28. Sedangkan pada Grafik 7, terlihat bahwa pada bulan April 2024 suhu udara minimum umumnya lebih tinggi jika dibandingkan dengan ambang batas ekstrem minimumnya (persentil 5). Hal ini mengindikasikan bahwa suhu minimum pada bulan April 2024 lebih hangat sepanjang bulan jika dibandingkan normalnya dalam skala pentad (5 harian) maupun dalam skala dasarian (10 harian).

### c. Arah dan Kecepatan Angin

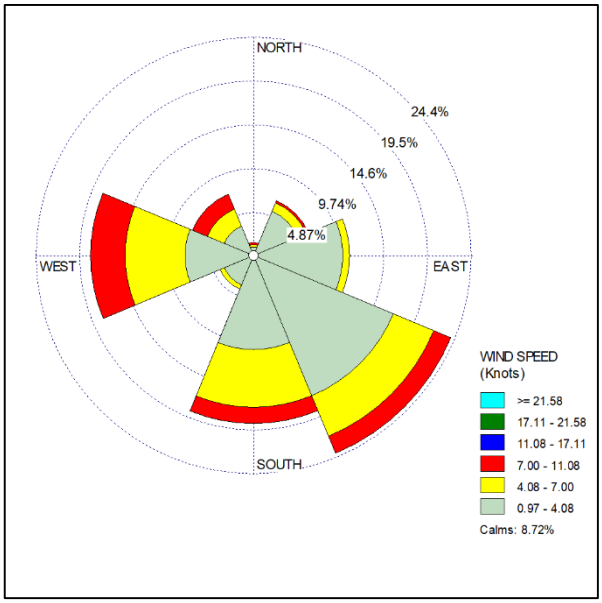


Grafik 8. Windrose Arah dan Kecepatan Angin di Stasiun Klimatologi Nusa Tenggara Barat

Gambar diatas merupakan gambaran kondisi angin pada bulan April 2024, dimana pada bulan tersebut angin yang bertiup di Stasiun Klimatologi Nusa Tenggara Barat didominasi angin dari arah tenggara  dan variasi arah terbanyak lainnya dari barat dengan kecepatan 0 – 11 knot (0 – 20 km/jam).

## d. Suhu Tanah

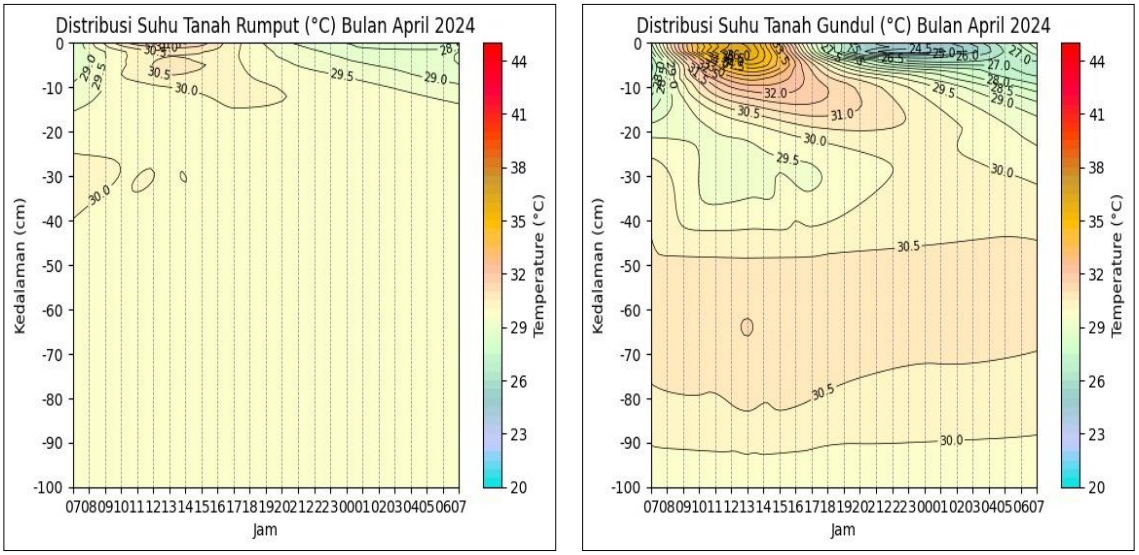


Grafik 9. Distribusi Suhu Tanah Stasiun Klimatologi Nusa Tenggara Barat

Berdasarkan grafik 9, monitoring suhu tanah berumput dan tanah gundul dapat dilihat suhu tanah gundul lebih hangat dibandingkan dengan suhu tanah berumput, terutama pada area permukaan. Hal ini dikarenakan suhu tanah gundul lebih cepat menyerap panas dan cepat pula melepas panas sehingga suhu tanah gundul cepat berfluktuasi. Suhu rata – rata tertinggi pada tanah rumput tercatat sebesar 31.6°C dan terendah tercatat sebesar 26.2°C. Adapun pada tanah gundul suhu rata – rata tertinggi tercatat sebesar 36.6C dan terendah tercatat sebesar 25.4°C.

# V. INFORMASI KEKERINGAN DAN AIR TANAH

Curah hujan yang terjadi selain digunakan untuk analisis dan prediksi curah hujan bulanan juga digunakan untuk melihat kondisi kekeringan di wilayah NTB. Pentingnya informasi kekeringan untuk masyarakat kami berikan dalam tiga informasi.

## A. RINGKASAN

### 1. Analisis Kekeringan dan Kebasahan Bulan Februari – April 204

Analisis tingkat kekeringan dan kebasahan dengan menggunakan indeks SPI untuk akumulasi curah hujan tiga bulanan Februari – April 2024 di wilayah Nusa Tenggara Barat pada umumnya berada pada kondisi **Normal hingga Agak Basah.**

### 2. Prediksi Kekeringan dan Kebasahan Bulan Mei – Juli 2024

Prediksi tingkat kekeringan dan kebasahan dengan menggunakan indeks SPI untuk bulan Mei – Juli 2024 di wilayah Nusa Tenggara Barat pada umumnya juga diprakirakan dalam kondisi **Normal.**

## B. ANALISIS KEKERINGAN DAN KEBASAHAN BULAN FEBRUARI – APRIL 2024

Analisis tingkat kekeringan dan kebasahan periode tiga bulanan (Februari - April 2024) Provinsi Nusa Tenggara Barat menggunakan indeks SPI disajikan pada Lampiran 13 untuk provinsi dan Lampiran 14 – Lampiran 15 untuk Pulau Lombok dan Pulau Sumbawa. Detail analisis tiap-tiap wilayah dapat dilihat pada Tabel 12 dan Tabel 13 yang menunjukan daerah kecamatan. Hasil analisis didasarkan pada pengamatan curah hujan periode tiga bulanan (Februari - April 2024) di wilayah Provinsi Nusa Tenggara Barat.

Tabel 12. Monitoring Tingkat Kekeringan Meteorologis

| KABUPATEN | TINGKAT KEKERINGAN | | | |
|---|---|---|---|---|
| | SANGAT KERING | KERING | AGAK KERING | NORMAL |
| Kota Mataram | - | - | - | Ampenan, Cakranegara, Mataram, Selaparang, Sekarbela, Sandubaya, |
| Lombok Barat | - | - | - | Gerung, Lembar, Narmada, Sekotong, Lingsar, Gunung Sari, Batu Layar, Kediri, Labuapi, Kuripan, |
| Lombok Utara | - | - | - | - |
| Lombok Tengah | - | - | - | Praya Barat, Pringgarata, Kopang, Pujut, Batukliang, Praya, Praya Barat Daya, Praya Tengah, Batukliang Utara, Jonggat, |
| Lombok Timur | - | - | - | Jerowaru, Mt. Gading, Sukamulia, Pringgabaya, Aikmel, Masbagik, Sambelia, Sikur, Swela, Sakra, Terara, Selong, Pringgasela, Suralaga, Labuhan Haji, Sakra Timur, Sakra Barat, |
| Sumbawa Barat | - | - | - | Seteluk, Poto Tano, Sekongkang, Jereweh, Taliwang, Brang Rea, Maluk, Brang Ene, |
| Sumbawa | - | - | - | Moyo Hilir, Sumbawa,Lenangguar, Empang, Lunyuk, Batulanteh, Ropang, Labuhan Badas, Labangka, Unter Iwes, Tarano, Orong Telu, |
| Dompu | - | - | - | Huu, Dompu, Kilo, Woja, Pajo, |
| Bima | - | - | - | Monta, Palibelo, Sape, Langgudu, Lambu, Soromandi, Lambitu, |
| Kota Bima | - | - | - | Raba, Rasanae Barat, Mpunda, |

Tabel 13. Monitoring Tingkat Kebasahan Meteorologis

| KABUPATEN | TINGKAT KEBASAHAN | | |
|---|---|---|---|
| | AGAK BASAH | BASAH | SANGAT BASAH |
| Kota Mataram | - | - | - |
| Lombok Barat | - | - | - |
| Lombok Utara | Gangga, Bayan, Pemenang, Kayangan, | Tanjung, | - |
| Lombok Tengah | Praya Timur, Janapria, | - | - |
| Lombok Timur | Sembalun, Keruak, Wanasaba, | - | - |
| Sumbawa Barat | - | - | - |
| Sumbawa | Alas, Buer, Utan, Lape, Plampang, Moyo Hulu, Alas Barat, Rhee, Moyo Utara, Maronge, Lopok, Lantung, | - | - |
| Dompu | Manggalewa, Kempo, Pekat, | - | - |
| Bima | Sanggar, Bolo, Woha, Wawo, Wera, Donggo, Ambalawi, Madapangga, Tambora, Parado, Belo, | - | - |
| Kota Bima | Rasanae Timur, Asakota, | - | - |

## C. PREDIKSI KEKERINGAN DAN KEBASAHAN BULAN MEI – JULI 2024

Prediksi Indeks Kekeringan Meteorologis Bulan Mei - Juli 2024 menggunakan data prediksi curah hujan bulan Mei - Juli 2024 disajikan pada Lampiran 16 untuk provinsi dan Lampiran 17 – Lampiran 18 untuk Pulau Lombok dan Pulau Sumbawa. Detail prediksi tiap-tiap wilayah dapat dilihat pada Tabel 14 dan Tabel 15 yang menunjukan daerah kecamatan.

Selain itu, informasi pendukung kekeringan lain yaitu Hari Tanpa Hujan Berturut-Turut (HTH) juga di update setiap dasarian dari data curah hujan yang di kumpulkan dari pos hujan kerja sama di wilayah NTB (Peta Monitoring Hari Tanpa Hujan Berturut-turut Update 30 April 2024 di Prov. NTB dapat dilihat pada lampiran 19).

Tabel 14. Prediksi Tingkat Kekeringan Meteorologis

| KABUPATEN | TINGKAT KEKERINGAN | | | |
|---|---|---|---|---|
| | SANGAT KERING | KERING | AGAK KERING | NORMAL |
| Kota Mataram | - | - | - | Ampenan, Cakranegara, Mataram, Selaparang, Sekarbela, Sandubaya, |
| Lombok Barat | - | - | - | Gerung, Lembar, Narmada, Sekotong, Lingsar, Gunung Sari, Batu Layar, Kediri, Labuapi, Kuripan, |
| Lombok Utara | - | - | - | - |
| Lombok Tengah | - | - | - | Praya Timur, Praya Barat, Pringgarata, Kopang, Pujut, Batukliang, Praya, Praya Barat Daya, Praya Tengah, Batukliang Utara, Jonggat, |
| Lombok Timur | - | - | - | Jerowaru, Mt. Gading, Sukamulia, Pringgabaya, Aikmel, Masbagik, Sambelia, Sikur, Swela, Keruak, Sakra, Terara, Selong, Pringgasela, Suralaga, Wanasaba, Labuhan Haji, Sakra Timur, Sakra Barat, |
| Sumbawa Barat | - | - | - | Seteluk, Poto Tano, Sekongkang, Jereweh, Taliwang, Brang Rea, Maluk, Brang Ene, |
| Sumbawa | - | - | - | Alas, Buer, Utan, Moyo Hilir, Sumbawa,Lape, Plampang, Lenangguar, Empang, Lunyuk, Batulanteh, Ropang, Alas Barat, Labuhan Badas, Labangka, Rhee, Unter Iwes, Moyo Utara, Maronge, Tarano, Lopok, Orong Telu, Lantung, |
| Dompu | - | - | - | Manggalewa, Huu, Kempo, Dompu, Kilo, Woja, Pajo, |
| Bima | - | - | - | Sanggar, Monta, Palibelo, Bolo, Sape, Woha, Wawo, Donggo, Ambalawi, Langgudu, Lambu, Madapangga, Parado, Soromandi, Belo, Lambitu, |
| Kota Bima | - | - | - | Raba, Rasanae Barat, Asakota, Mpunda, |

Tabel 15. Prediksi Tingkat Kebasahan Meteorologis

| KABUPATEN | TINGKAT KEBASAHAN | | |
|---|---|---|---|
| | AGAK BASAH | BASAH | SANGAT BASAH |
| Kota Mataram | - | - | - |
| Lombok Barat | - | - | - |
| Lombok Utara | Tanjung, Gangga, Bayan, Pemenang, Kayangan, | - | - |
| Lombok Tengah | Janapria, | - | - |
| Lombok Timur | Sembalun, | - | - |
| Sumbawa Barat | - | - | - |
| Sumbawa | Moyo Hulu, | - | - |
| Dompu | Pekat, | - | - |
| Bima | Wera, Tambora, | - | - |
| Kota Bima | Rasanae Timur, | - | - |

## D. TINGKAT KETERSEDIAAN AIR TANAH

Tingkat Ketersediaan Air Tanah (KAT) dihitung berdasarkan neraca air lahan tanaman atau jumlah ketersediaan air. Ketersediaan (kadar) air dalam tanah merupakan suatu sistem penyangga bagi tanaman adalah yang berada atau ditahan oleh zona perakaran. Sebagai keluaran diperoleh informasi kondisi ketersediaan air tanah apakah cukup tersedia, sedang atau kurang sesuai dengan informasi fisika tanahnya.

Ketersediaan air tanah bulan April 2024 di Provinsi Nusa Tenggara Barat secara umum bervariasi dengan kondisi dengan kriteria Kurang hingga Cukup. Kategori Kurang untuk Pulau Lombok meliputi wilayah Ampenan, Sekarbela, Gerung, Sekotong, Praya Timur, Janapria, Praya Tengah, Jerowaru, Pringgabaya, Labuhan Haji. Wilayah Pulau Sumbawa meliputi Seteluk, Poto Tano, Jereweh, Maluk, Kilo, Palibelo, Bolo, Sape, Woha, Langgudu, Soromandi, Belo.

Kategori Sedang untuk Pulau Lombok terdapat di wilayah Mataram, Selaparang, Lembar, Kediri, Labuapi, Kuripan, Tanjung, Gangga, Bayan, Praya Barat, Pujut, Praya, Jonggat, Mt. Gading, Sukamulia, Aikmel, Masbagik, Sambelia, Swela, Keruak, Sakra, Selong, Suralaga, Sakra Timur. Sedangkan di Pulau Sumbawa terdapat di wilayah Sekongkang, Taliwang, Brang Ene, Buer, Utan, Moyo Hilir, Sumbawa,Lape, Plampang, Batulanteh, Labuhan Badas, Labangka, Rhee, Unter Iwes, Moyo Utara, Maronge, Tarano, Lopok, Orong Telu, Huu, Dompu, Pajo, Raba, Rasanae Barat, Asakota, Mpunda, Monta, Wera, Ambalawi, Lambu, Parado.

Kategori Cukup untuk Pulau Lombok terdapat di wilayah Cakranegara, Sandubaya, Narmada, Lingsar, Gunung Sari, Batu Layar, Pemenang, Kayangan, Pringgarata, Kopang, Batukliang, Praya Barat Daya, Batukliang Utara, Sembalun, Sikur, Terara, Pringgasela, Wanasaba. Wilayah Pulau Sumbawa meliputi Brang Rea, Alas, Lenangguar, Empang, Lunyuk, Moyo Hulu, Ropang, Alas Barat, Lantung, Manggalewa, Kempo, Woja, Pekat, Rasanae Timur, Sanggar, Wawo, Donggo, Madapangga, Tambora, Lambitu:

Tabel 15. Tingkat Ketersediaan Air Tanah

| Kriteria | Lokasi | |
|---|---|---|
| | **Pulau Lombok** | **Pulau Sumbawa** |
| Cukup | Cakranegara, Sandubaya, Narmada, Lingsar, Gunung Sari, Batu Layar, Pemenang, Kayangan, Pringgarata, Kopang, Batukliang, Praya Barat Daya, Batukliang Utara, Sembalun, Sikur, Terara, Pringgasela, Wanasaba, | Brang Rea, Alas, Lenangguar, Empang, Lunyuk, Moyo Hulu, Ropang, Alas Barat, Lantung, Manggalewa, Kempo, Woja, Pekat, Rasanae Timur, Sanggar, Wawo, Donggo, Madapangga, Tambora, Lambitu, |
| Sedang | Mataram, Selaparang, Lembar, Kediri, Labuapi, Kuripan, Tanjung, Gangga, Bayan, Praya Barat, Pujut, Praya, Jonggat, Mt. Gading, Sukamulia, Aikmel, Masbagik, Sambelia, Swela, Keruak, Sakra, Selong, Suralaga, Sakra Timur, | Sekongkang, Taliwang, Brang Ene, Buer, Utan, Moyo Hilir, Sumbawa,Lape, Plampang, Batulanteh, Labuhan Badas, Labangka, Rhee, Unter Iwes, Moyo Utara, Maronge, Tarano, Lopok, Orong Telu, Huu, Dompu, Pajo, Raba, Rasanae Barat, Asakota, Mpunda, Monta, Wera, Ambalawi, Lambu, Parado, |
| Kurang | Ampenan, Sekarbela, Gerung, Sekotong, Praya Timur, Janapria, Praya Tengah, Jerowaru, Pringgabaya, Labuhan Haji, | Seteluk, Poto Tano, Jereweh, Maluk, Kilo, Palibelo, Bolo, Sape, Woha, Langgudu, Soromandi, Belo, |

Peta Distribusi Ketersediaan Air Tanah bulan April 2024 di Prov. NTB dapat dilihat pada lampiran 5.

## Lampiran 1. Data Curah Hujan Bulan April 2024 Provinsi NTB

| Kabupaten / Kota | Wilayah Kecamatan | Normal (mm) | Maks | | Min | | Curah Hujan April 2024 (mm) | Sifat |
|---|---|---|---|---|---|---|---|---|
| | | | CH | Tahun | CH | Tahun | | |
| Kota Mataram | Ampenan | 87 - 117 | 282 | 1992 | 37 | 1995 | 78 | BN |
| | Cakranegara | 169 - 228 | 445 | 2011 | 44 | 2010 | 279 | AN |
| | Mataram | 112 - 152 | 272 | 2011 | 7 | 1995 | 127 | N |
| | Selaparang | 123 - 166 | 366 | 2023 | 10 | 1971 | 193 | AN |
| Lombok Barat | Gerung | 135 - 183 | 356 | 1998 | 34 | 1996 | 245 | AN |
| | Labuapi | 171 - 232 | 229 | 2020 | 0 | 2014 | 102 | BN |
| | Lembar | 126 - 170 | 261 | 2015 | 47 | 2003 | 131 | N |
| | Narmada | 217 - 293 | 587 | 2001 | 11 | 2004 | 306 | AN |
| | Sekotong | 107 - 144 | 217 | 2019 | 15 | 2018 | 28 | BN |
| | Lingsar | 186 - 252 | 487 | 2013 | 23 | 2018 | 255 | AN |
| | Gunung Sari | 155 - 210 | 390 | 2011 | 37 | 2010 | 282 | AN |
| | Batu Layar | 113 - 153 | 412 | 2017 | 5 | 2012 | 310 | AN |
| | Kediri | 187 - 253 | 399 | 1998 | 92 | 2018 | 148 | BN |
| Lombok Utara | Tanjung | 91 - 122 | 742 | 1971 | 6 | 1979 | 130 | AN |
| | Gangga | 148 - 201 | 537 | 2012 | 80 | 2014 | 124 | BN |
| | Bayan | 91 - 124 | 358 | 2009 | 29 | 2024 | 29 | BN |
| | Pemenang | 96 - 130 | 688 | 2012 | 84 | 2014 | 365 | AN |
| | Kayangan | 299 - 405 | 487 | 2024 | 137 | 2021 | 487 | AN |
| Lombok Tengah | Praya Timur | 83 - 112 | 355 | 2007 | 0 | 2000 | 187 | AN |
| | Praya Barat | 140 - 189 | 431 | 1998 | 9 | 1996 | 187 | N |
| | Pringgarata | 239 - 323 | 482 | 2016 | 84 | 2018 | 282 | N |
| | Kopang | 141 - 191 | 400 | 2014 | 0 | 1999 | 147 | N |
| | Pujut | 95 - 129 | 291 | 2011 | 0 | 2009 | 133 | AN |
| | Janapria | 118 - 159 | 434 | 2024 | 2 | 1997 | 434 | AN |
| | Batukliang | 177 - 240 | 366 | 2011 | 58 | 2018 | 284 | AN |
| | Praya | 166 - 225 | 474 | 1998 | 0 | 2004 | 156 | BN |
| | Batukliang Utara | 255 - 345 | 482 | 2010 | 44 | 2018 | 328 | N |
| | Jonggat | 127 - 172 | 394 | 2011 | 0 | 2000 | 203 | AN |
| | Praya Tengah | 119 - 161 | 235 | 2024 | 5 | 2018 | 235 | AN |
| | Praya Barat Daya | 175 - 237 | 284 | 2019 | 66 | 2018 | 200 | N |
| Lombok Timur | Jerowaru | 77 - 105 | 591 | 1984 | 24 | 2010 | 60 | BN |
| | Mnt. Gading | 177 - 240 | 599 | 2012 | 9 | 1987 | 112 | BN |
| | Sukamulia | 108 - 145 | 346 | 2012 | 10 | 2004 | 86 | BN |
| | Pringgabaya | 25 - 33 | 182 | 2012 | 44 | 2023 | 86 | AN |
| | Aikmel | 103 - 140 | 359 | 2012 | 78 | 2016 | 121 | N |
| | Masbagik | 89 - 121 | 315 | 2012 | 74 | 2010 | 90 | N |
| | Sambelia | 88 - 119 | 797 | 2012 | 31 | 2024 | 31 | BN |
| | Sembalun | 149 - 201 | 828 | 2012 | 140 | 2009 | 318 | AN |
| | Sikur | 140 - 190 | 670 | 1998 | 23 | 1983 | 178 | N |
| | Swela | 67 - 90 | 306 | 2017 | 30 | 2009 | 124 | AN |
| | Wanasaba | 81 - 110 | 297 | 2023 | 2 | 2016 | 229 | AN |

| Kabupaten / Kota | Wilayah Kecamatan | Normal (mm) | Maks | | Min | | Curah Hujan April 2024 (mm) | Sifat |
|---|---|---|---|---|---|---|---|---|
| | | | CH | Tahun | CH | Tahun | | |
| | Pringgasela | 211 - 286 | 663 | 2019 | 2 | 2018 | 163 | BN |
| | Terara | 136 - 184 | 280 | 2024 | 44 | 2018 | 280 | AN |
| | Sakra Barat | 71 - 96 | 154 | 2019 | 4 | 2016 | 139 | AN |
| | Labuhan Haji | 45 - 60 | 163 | 2015 | 2 | 2018 | 22 | BN |
| | Keruak | 74 - 101 | 220 | 2017 | 19 | 2020 | 173 | AN |
| **Sumbawa Barat** | Seteluk | 117 - 158 | 406 | 1971 | 0 | 2003 | 190 | AN |
| | Jereweh | 19 - 26 | 168 | 2012 | 58 | 2017 | 125 | AN |
| | Tano | 119 - 162 | 269 | 2024 | 41 | 2016 | 269 | AN |
| | Sekongkang | 91 - 123 | 357 | 2012 | 77 | 2014 | 135 | AN |
| | Maluk | 40 - 54 | 208 | 2023 | 15 | 2018 | 19 | BN |
| | Brang Ene | 160 - 216 | 307 | 2022 | 20 | 2017 | 145 | BN |
| | Brang Rea | 296 - 401 | 355 | 2018 | 133 | 2017 | 292 | BN |
| | Taliwang | 217 - 293 | 315 | 2016 | 128 | 2023 | 128 | BN |
| **Sumbawa** | Alas | 137 - 186 | 391 | 1998 | 45 | 2008 | 209 | AN |
| | Buer | 70 - 95 | 235 | 2017 | 12 | 2012 | 138 | AN |
| | Utan | 108 - 146 | 365 | 2015 | 0 | 2017 | 115 | N |
| | Moyo Hilir | 105 - 142 | 466 | 2011 | 0 | 2004 | 38 | BN |
| | Moyo Hulu | 75 - 102 | 280 | 2000 | 0 | 2004 | 255 | AN |
| | Sumbawa | 102 - 138 | 296 | 2015 | 0 | 2004 | 106 | N |
| | Lape | 96 - 130 | 268 | 2017 | 1 | 2004 | 82 | BN |
| | Plampang | 75 - 101 | 331 | 2000 | 0 | 2004 | 38 | BN |
| | Lenangguar | 88 - 119 | 258 | 2011 | 0 | 2004 | 158 | AN |
| | Empang | 106 - 144 | 292 | 2023 | 0 | 2004 | 167 | AN |
| | Batulanteh | 115 - 156 | 365 | 2015 | 17 | 2004 | 198 | AN |
| | Lunyuk | 123 - 167 | 281 | 2016 | 25 | 2014 | 139 | N |
| | Labuhan Badas | 89 - 120 | 404 | 2011 | 0 | 2010 | 241 | AN |
| | Tarano | 70 - 95 | 225 | 2017 | 0 | 2012 | 72 | N |
| | Alas Barat | 99 - 133 | 244 | 2011 | 21 | 2018 | 197 | AN |
| | Rhee | 99 - 134 | 366 | 2022 | 8 | 2019 | 188 | AN |
| | Orong Telu | 44 - 59 | 188 | 2017 | 39 | 2023 | 100 | AN |
| | Unter Iwes | 115 - 155 | 194 | 2017 | 0 | 2018 | 178 | AN |
| | Moyo Utara | 64 - 87 | 116 | 2023 | 29 | 2020 | 83 | N |
| | Labangka | 78 - 106 | 179 | 2016 | 9 | 2018 | 66 | BN |
| **Dompu** | Manggalewa | 132 - 178 | 199 | 2017 | 22 | 2019 | 111 | BN |
| | Hu'u | 106 - 144 | 385 | 2011 | 0 | 2017 | 226 | AN |
| | Kempo | 76 - 103 | 289 | 2023 | 32 | 2010 | 170 | AN |
| | Pekat | 89 - 120 | 306 | 2024 | 12 | 2018 | 306 | AN |
| | Pajo | 51 - 69 | 236 | 2024 | 15 | 2018 | 236 | AN |
| | Dompu | 72 - 97 | 352 | 2021 | 5 | 2018 | 85 | N |
| | Kilo | 198 - 268 | 301 | 2014 | 92 | 2024 | 92 | BN |
| | Woja | 44 - 60 | 293 | 2021 | 0 | 2013 | 174 | AN |
| **Bima** | Sanggar | 190 - 257 | 459 | 2015 | 93 | 2021 | 263 | AN |

| Kabupaten / Kota | Wilayah Kecamatan | Normal (mm) | Maks | | Min | | Curah Hujan April 2024 (mm) | Sifat |
|---|---|---|---|---|---|---|---|---|
| | | | CH | Tahun | CH | Tahun | | |
| | Rasanae | 114 - 154 | 438 | 2024 | 0 | 2005 | 438 | AN |
| | Bolo | 26 - 36 | 383 | 1989 | 18 | 1980 | 81 | AN |
| | Sape | 27 - 37 | 371 | 1977 | 2 | 1997 | 96 | AN |
| | Madapangga | 120 - 162 | 500 | 2017 | 74 | 2014 | 184 | AN |
| | Monta | 74 - 100 | 523 | 2012 | 8 | 1959 | 155 | AN |
| | Stamet Bima | 80 - 108 | 667 | 2006 | 7 | 1997 | 81 | N |
| | Tambora | 42 - 57 | 377 | 2024 | 45 | 2022 | 377 | AN |
| | Parado | 74 - 101 | 382 | 2021 | 32 | 2020 | 113 | AN |
| | Donggo | 110 - 149 | 323 | 2023 | 7 | 2006 | 323 | AN |
| | Soromandi | 49 - 67 | 248 | 2015 | 23 | 2018 | 84 | AN |
| | Woha | 86 - 117 | 273 | 2023 | 14 | 2018 | 101 | N |
| | Belo | 140 - 190 | 774 | 1995 | 13 | 2018 | 133 | BN |
| | Langgudu | 39 - 52 | 138 | 2019 | 10 | 2022 | 99 | AN |
| | Lambitu | 177 - 240 | 358 | 2019 | 66 | 2020 | 144 | BN |
| | Wawo | 95 - 128 | 317 | 2023 | 0 | 2017 | 170 | AN |
| | Lambu | 39 - 53 | 176 | 2023 | 0 | 2017 | 64 | AN |
| | Wera | 98 - 133 | 201 | 2019 | 0 | 2016 | 174 | AN |
| **Kota Bima** | Raba | 173 - 235 | 680 | 1999 | 29 | 2016 | 134 | BN |
| | Asakota | 57 - 77 | 208 | 2022 | 0 | 2013 | 144 | AN |

**Lampiran 2. Data Prediksi Curah Hujan Juni, Juli, dan Agustus 2024**

| KAB / KOTA | WILAYAH KECAMATAN | JUNI 2024 | | JULI 2024 | | AGUSTUS 2024 | |
|---|---|---|---|---|---|---|---|
| | | CH | SIFAT | CH | SIFAT | CH | SIFAT |
| Mataram | Ampenan | 21 - 50 | BN | 0 - 20 | BN | 0 - 20 | N |
| | Cakranegara | 21 - 50 | BN | 21 - 50 | BN | 0 - 20 | BN |
| | Mataram | 21 - 50 | BN | 0 - 20 | BN | 0 - 20 | BN |
| | Selaparang | 21 - 50 | BN | 21 - 50 | BN | 0 - 20 | BN |
| | Sekarbela | 21 - 50 | BN | 0 - 20 | BN | 0 - 20 | BN |
| | Sandubaya | 21 - 50 | BN | 0 - 20 | BN | 0 - 20 | BN |
| Lombok Barat | Gerung | 21 - 50 | BN | 0 - 20 | BN | 0 - 20 | BN |
| | Lembar | 21 - 50 | BN | 0 - 20 | BN | 0 - 20 | BN |
| | Narmada | 21 - 50 | BN | 21 - 50 | BN | 0 - 20 | BN |
| | Sekotong | 21 - 50 | BN | 0 - 20 | AN | 0 - 20 | AN |
| | Lingsar | 21 - 50 | BN | 21 - 50 | N | 0 - 20 | BN |
| | Gunung Sari | 21 - 50 | BN | 21 - 50 | BN | 0 - 20 | BN |
| | Batu Layar | 21 - 50 | BN | 21 - 50 | BN | 0 - 20 | BN |
| | Kediri | 21 - 50 | BN | 0 - 20 | BN | 0 - 20 | BN |
| | Labuapi | 21 - 50 | BN | 0 - 20 | BN | 0 - 20 | BN |
| | Kuripan | 21 - 50 | BN | 0 - 20 | BN | 0 - 20 | BN |
| Lombok Utara | Tanjung | 21 - 50 | AN | 0 - 20 | N | 0 - 20 | N |
| | Gangga | 21 - 50 | BN | 0 - 20 | N | 0 - 20 | BN |
| | Bayan | 21 - 50 | AN | 0 - 20 | AN | 0 - 20 | N |
| | Pemenang | 21 - 50 | AN | 21 - 50 | AN | 0 - 20 | N |
| | Kayangan | 21 - 50 | BN | 21 - 50 | AN | 21 - 50 | AN |
| Lombok Tengah | Praya Timur | 0 - 20 | BN | 0 - 20 | N | 0 - 20 | N |
| | Praya Barat | 21 - 50 | N | 21 - 50 | N | 0 - 20 | N |
| | Pringgarata | 21 - 50 | BN | 21 - 50 | N | 21 - 50 | N |
| | Kopang | 21 - 50 | AN | 21 - 50 | N | 0 - 20 | N |
| | Pujut | 0 - 20 | BN | 0 - 20 | BN | 0 - 20 | N |
| | Janapria | 0 - 20 | BN | 21 - 50 | N | 0 - 20 | N |
| | Batukliang | 21 - 50 | BN | 21 - 50 | AN | 21 - 50 | AN |
| | Praya | 21 - 50 | N | 21 - 50 | AN | 21 - 50 | AN |
| | Praya Barat Daya | 21 - 50 | BN | 21 - 50 | BN | 0 - 20 | BN |
| | Praya Tengah | 0 - 20 | N | 0 - 20 | BN | 0 - 20 | AN |
| | Batukliang Utara | 21 - 50 | BN | 21 - 50 | BN | 0 - 20 | BN |
| | Jonggat | 21 - 50 | BN | 0 - 20 | BN | 0 - 20 | BN |
| Lombok Timur | Jerowaru | 0 - 20 | BN | 0 - 20 | AN | 0 - 20 | BN |
| | Mt. Gading | 0 - 20 | BN | 0 - 20 | BN | 0 - 20 | BN |
| | Sukamulia | 0 - 20 | BN | 0 - 20 | BN | 0 - 20 | N |
| | Pringgabaya | 0 - 20 | AN | 0 - 20 | AN | 0 - 20 | AN |
| | Aikmel | 0 - 20 | BN | 21 - 50 | N | 21 - 50 | AN |
| | Masbagik | 0 - 20 | BN | 0 - 20 | BN | 0 - 20 | BN |
| | Sambelia | 21 - 50 | BN | 0 - 20 | AN | 0 - 20 | AN |
| | Sembalun | 21 - 50 | BN | 0 - 20 | BN | 0 - 20 | BN |

| KAB / KOTA | WILAYAH KECAMATAN | JUNI 2024 | | JULI 2024 | | AGUSTUS 2024 | |
|---|---|---|---|---|---|---|---|
| | | CH | SIFAT | CH | SIFAT | CH | SIFAT |
| Lombok Timur | Sikur | 0 - 20 | BN | 0 - 20 | BN | 0 - 20 | N |
| | Swela | 0 - 20 | BN | 0 - 20 | BN | 0 - 20 | N |
| | Keruak | 21 - 50 | AN | 0 - 20 | AN | 0 - 20 | AN |
| | Sakra | 0 - 20 | BN | 0 - 20 | BN | 0 - 20 | AN |
| | Terara | 0 - 20 | BN | 0 - 20 | BN | 0 - 20 | BN |
| | Selong | 0 - 20 | BN | 0 - 20 | BN | 0 - 20 | N |
| | Pringgasela | 21 - 50 | BN | 0 - 20 | BN | 0 - 20 | BN |
| | Suralaga | 0 - 20 | BN | 0 - 20 | BN | 0 - 20 | N |
| | Wanasaba | 0 - 20 | AN | 21 - 50 | N | 0 - 20 | N |
| | Labuhan Haji | 0 - 20 | BN | 0 - 20 | BN | 0 - 20 | N |
| | Sakra Timur | 0 - 20 | BN | 0 - 20 | BN | 0 - 20 | BN |
| | Sakra Barat | 0 - 20 | BN | 0 - 20 | BN | 0 - 20 | BN |
| Sumbawa Barat | Seteluk | 21 - 50 | BN | 0 - 20 | BN | 0 - 20 | N |
| | Poto Tano | 21 - 50 | BN | 21 - 50 | N | 0 - 20 | BN |
| | Sekongkang | 21 - 50 | BN | 0 - 20 | N | 21 - 50 | AN |
| | Jereweh | 0 - 20 | N | 0 - 20 | BN | 0 - 20 | AN |
| | Taliwang | 21 - 50 | BN | 21 - 50 | BN | 0 - 20 | BN |
| | Brang Rea | 21 - 50 | BN | 21 - 50 | BN | 0 - 20 | BN |
| | Maluk | 0 - 20 | N | 0 - 20 | N | 0 - 20 | N |
| | Brang Ene | 21 - 50 | BN | 21 - 50 | BN | 0 - 20 | BN |
| Sumbawa | Alas | 21 - 50 | BN | 0 - 20 | BN | 0 - 20 | AN |
| | Buer | 0 - 20 | BN | 0 - 20 | BN | 0 - 20 | BN |
| | Utan | 0 - 20 | BN | 0 - 20 | BN | 0 - 20 | AN |
| | Moyo Hilir | 0 - 20 | BN | 0 - 20 | N | 0 - 20 | AN |
| | Sumbawa | 0 - 20 | BN | 0 - 20 | BN | 0 - 20 | BN |
| | Sumbawa Besar | 0 - 20 | BN | 0 - 20 | BN | 0 - 20 | AN |
| | Lape | 0 - 20 | AN | 0 - 20 | AN | 0 - 20 | AN |
| | Plampang | 0 - 20 | AN | 0 - 20 | BN | 0 - 20 | N |
| | Lenangguar | 0 - 20 | BN | 0 - 20 | N | 0 - 20 | BN |
| | Empang | 21 - 50 | AN | 0 - 20 | AN | 0 - 20 | AN |
| | Lunyuk | 21 - 50 | BN | 21 - 50 | BN | 21 - 50 | BN |
| | Batu Lanteh | 21 - 50 | BN | 0 - 20 | N | 0 - 20 | N |
| | Moyo Hulu | 0 - 20 | BN | 0 - 20 | AN | 0 - 20 | AN |
| | Ropang | 0 - 20 | BN | 0 - 20 | N | 0 - 20 | N |
| | Alas Barat | 0 - 20 | N | 0 - 20 | N | 0 - 20 | N |
| | Labuhan Badas | 0 - 20 | N | 0 - 20 | N | 0 - 20 | AN |
| | Labangka | 21 - 50 | BN | 21 - 50 | BN | 21 - 50 | BN |
| | Rhee | 0 - 20 | AN | 0 - 20 | AN | 0 - 20 | N |
| | Unter Iwes | 0 - 20 | AN | 0 - 20 | N | 0 - 20 | AN |
| | Moyo Utara | 0 - 20 | AN | 0 - 20 | N | 0 - 20 | AN |
| | Maronge | 0 - 20 | AN | 0 - 20 | AN | 0 - 20 | AN |
| | Tarano | 21 - 50 | N | 21 - 50 | N | 0 - 20 | AN |
| | Lopok | 0 - 20 | BN | 0 - 20 | AN | 0 - 20 | AN |

| KAB / KOTA | WILAYAH KECAMATAN | JUNI 2024 | | JULI 2024 | | AGUSTUS 2024 | |
|---|---|---|---|---|---|---|---|
| | | CH | SIFAT | CH | SIFAT | CH | SIFAT |
| Sumbawa | Orong Telu | 21 - 50 | AN | 0 - 20 | AN | 0 - 20 | N |
| | Lantung | 0 - 20 | BN | 0 - 20 | AN | 0 - 20 | AN |
| Dompu | Manggalewa | 21 - 50 | N | 21 - 50 | AN | 21 - 50 | AN |
| | Huu | 21 - 50 | N | 0 - 20 | N | 0 - 20 | N |
| | Kempo | 21 - 50 | AN | 0 - 20 | AN | 0 - 20 | N |
| | Dompu | 21 - 50 | BN | 0 - 20 | BN | 0 - 20 | BN |
| | Kilo | 21 - 50 | BN | 0 - 20 | BN | 0 - 20 | AN |
| | Woja | 21 - 50 | BN | 0 - 20 | BN | 0 - 20 | BN |
| | Pekat | 21 - 50 | AN | 21 - 50 | BN | 0 - 20 | N |
| | Pajo | 0 - 20 | AN | 0 - 20 | N | 0 - 20 | AN |
| Kota Bima | Raba | 21 - 50 | BN | 21 - 50 | N | 0 - 20 | AN |
| | Rasanae Timur | 21 - 50 | N | 0 - 20 | BN | 0 - 20 | BN |
| | Rasanae Barat | 21 - 50 | BN | 21 - 50 | N | 0 - 20 | AN |
| | Asakota | 0 - 20 | N | 0 - 20 | N | 0 - 20 | AN |
| | Mpunda | 21 - 50 | BN | 0 - 20 | N | 0 - 20 | AN |
| Bima | Sanggar | 21 - 50 | N | 0 - 20 | BN | 0 - 20 | BN |
| | Monta | 21 - 50 | N | 0 - 20 | N | 0 - 20 | N |
| | Palibelo | 21 - 50 | AN | 0 - 20 | BN | 0 - 20 | N |
| | Bolo | 0 - 20 | AN | 0 - 20 | AN | 0 - 20 | AN |
| | Sape | 0 - 20 | AN | 0 - 20 | AN | 0 - 20 | AN |
| | Woha | 0 - 20 | N | 0 - 20 | BN | 0 - 20 | N |
| | Wawo | 21 - 50 | BN | 0 - 20 | AN | 0 - 20 | AN |
| | Wera | 21 - 50 | BN | 0 - 20 | AN | 0 - 20 | AN |
| | Donggo | 21 - 50 | BN | 21 - 50 | AN | 0 - 20 | N |
| | Ambalawi | 21 - 50 | N | 0 - 20 | N | 0 - 20 | AN |
| | Langgudu | 0 - 20 | N | 0 - 20 | AN | 0 - 20 | AN |
| | Lambu | 21 - 50 | AN | 0 - 20 | AN | 0 - 20 | AN |
| | Madapangga | 21 - 50 | BN | 21 - 50 | BN | 0 - 20 | N |
| | Tambora | 21 - 50 | AN | 0 - 20 | N | 0 - 20 | AN |
| | Parado | 21 - 50 | BN | 0 - 20 | BN | 0 - 20 | AN |
| | Soromandi | 21 - 50 | AN | 0 - 20 | N | 0 - 20 | AN |
| | Belo | 0 - 20 | N | 0 - 20 | N | 0 - 20 | N |
| | Lambitu | 21 - 50 | BN | 21 - 50 | N | 21 - 50 | AN |

Lampiran 3. Peta Distribusi Curah Hujan Bulan April 2024

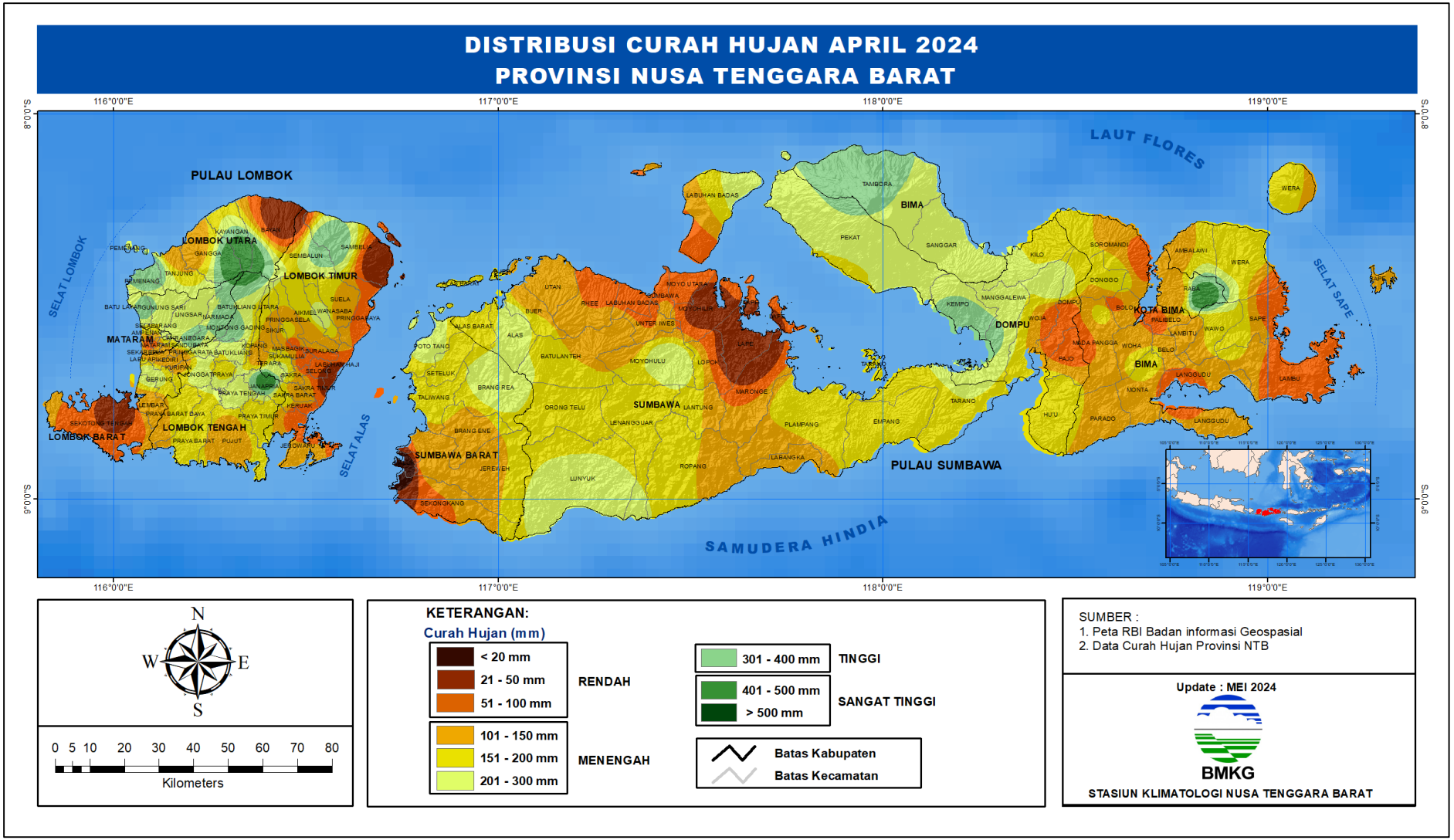

Lampiran 4. Peta Analisis Sifat Hujan Bulan April 2024

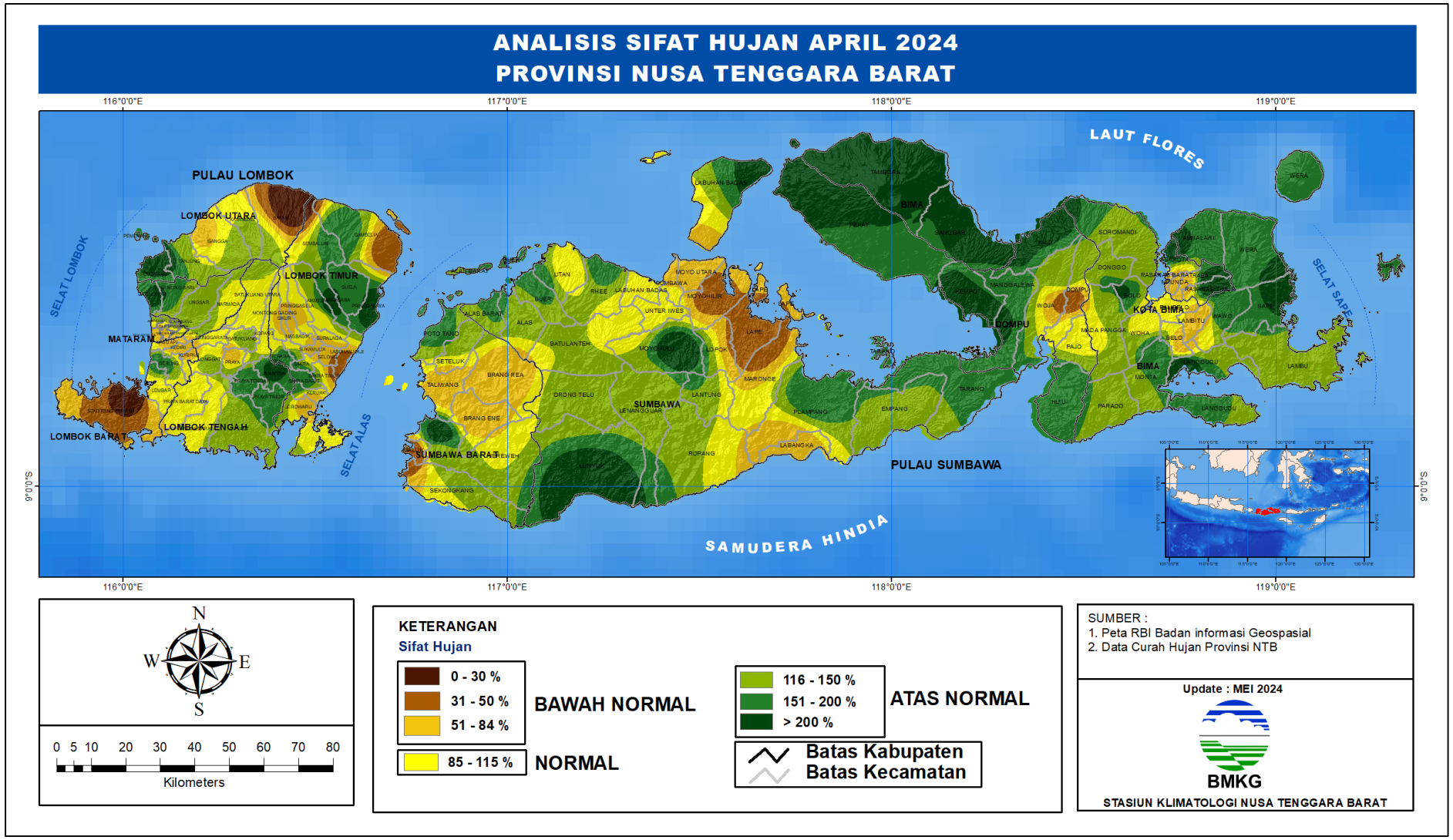

Lampiran 5. Peta Distribusi Jumlah Hari Hujan Bulan April 2024

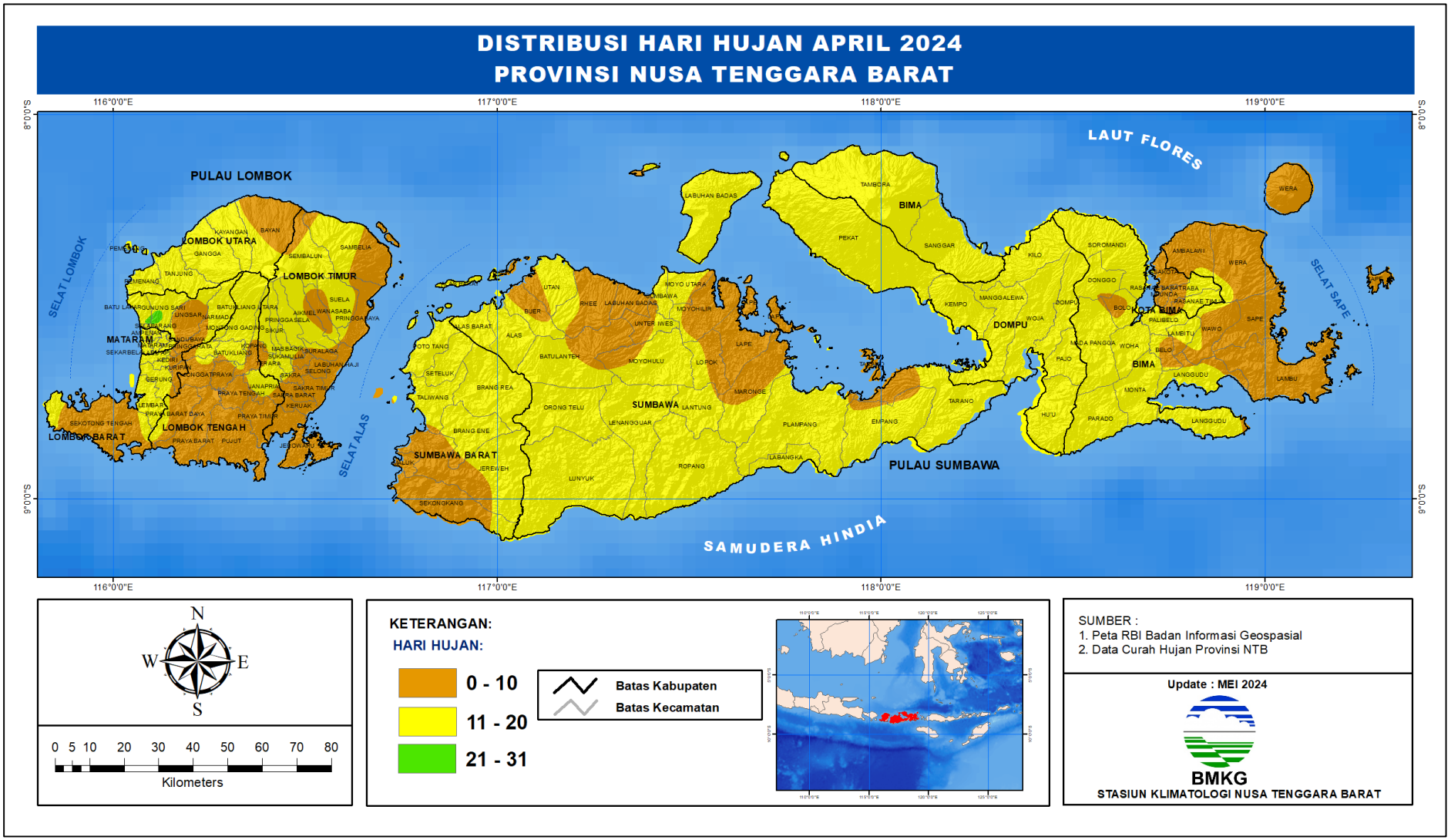

Lampiran 6. Peta Analisis Ketersediaan Air Tanah Bulan April 2024

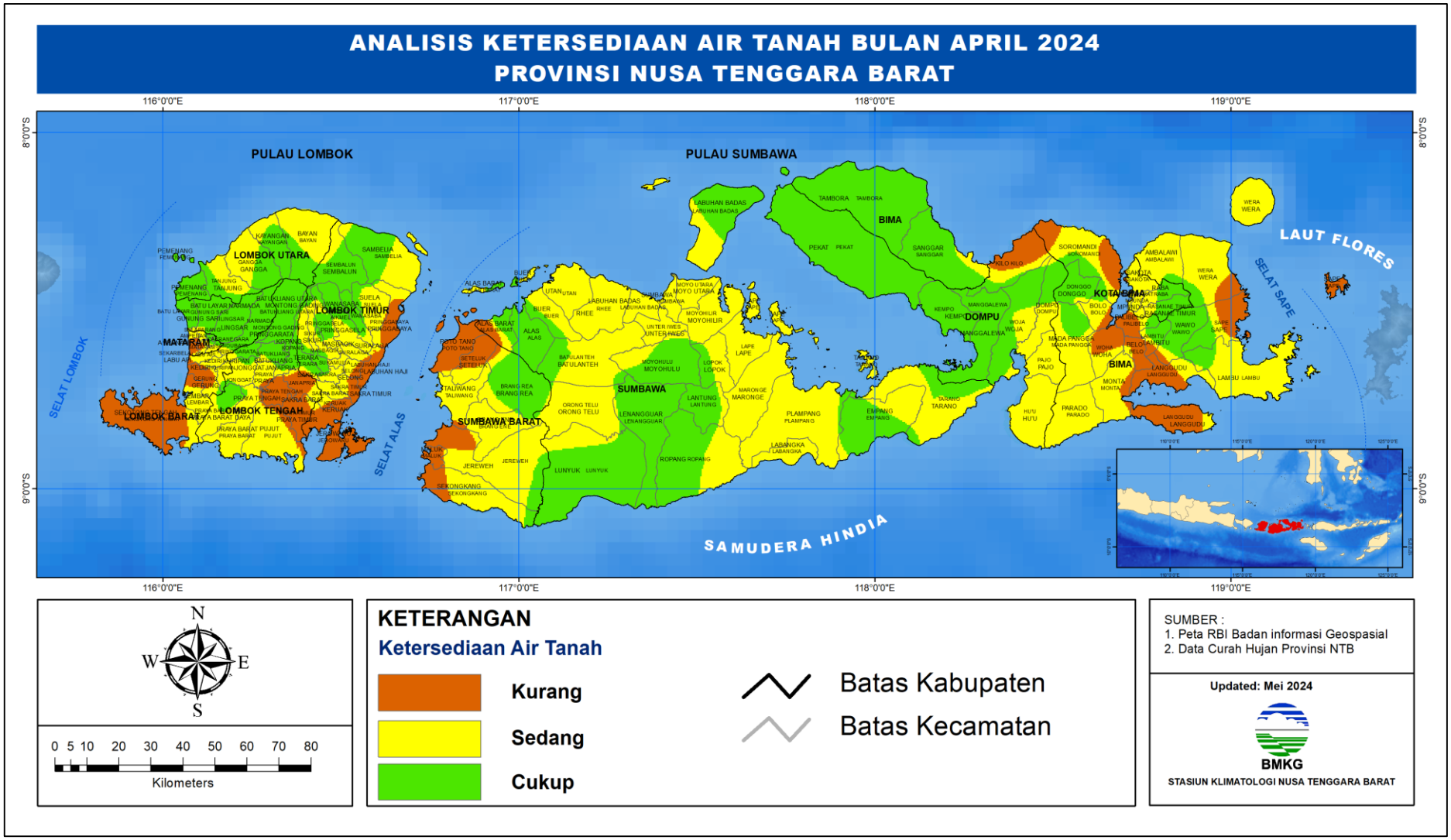

Lampiran 7. Peta Prediksi Curah Hujan Bulan Juni 2024

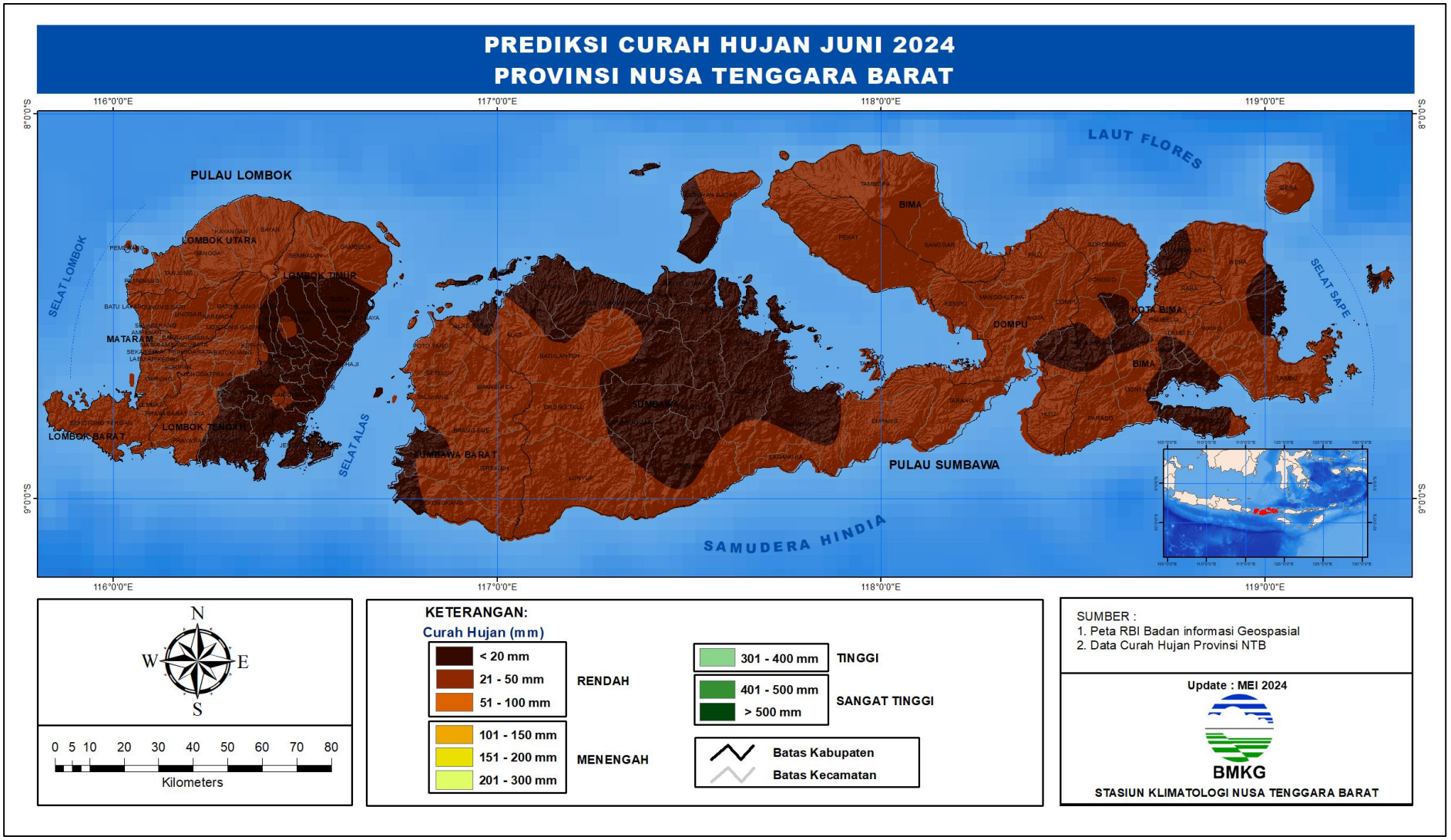

Lampiran 8. Peta Prediksi Sifat Hujan Bulan Juni 2024

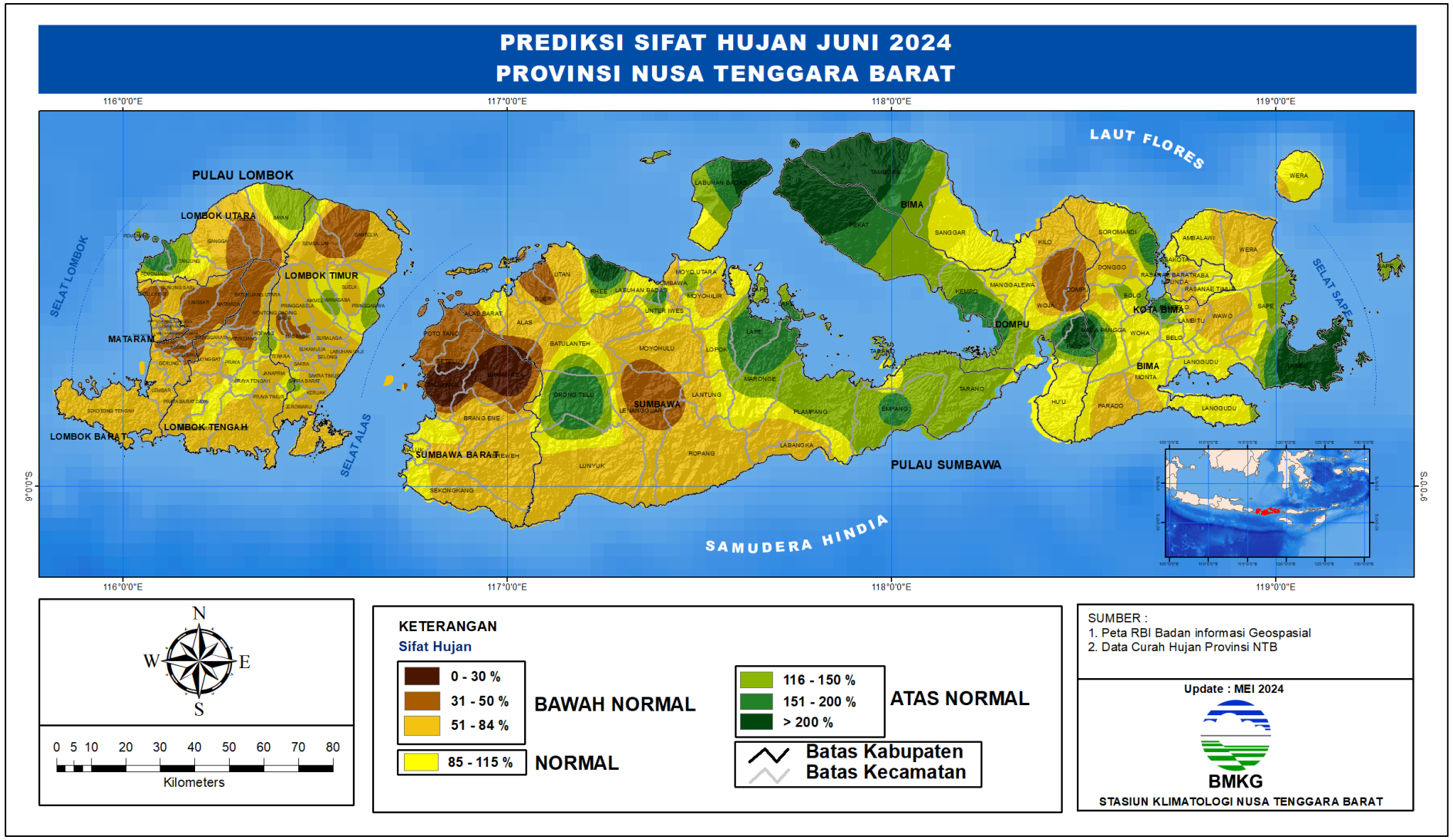

Lampiran 9. Peta Prediksi Curah Hujan Bulan Juli 2024

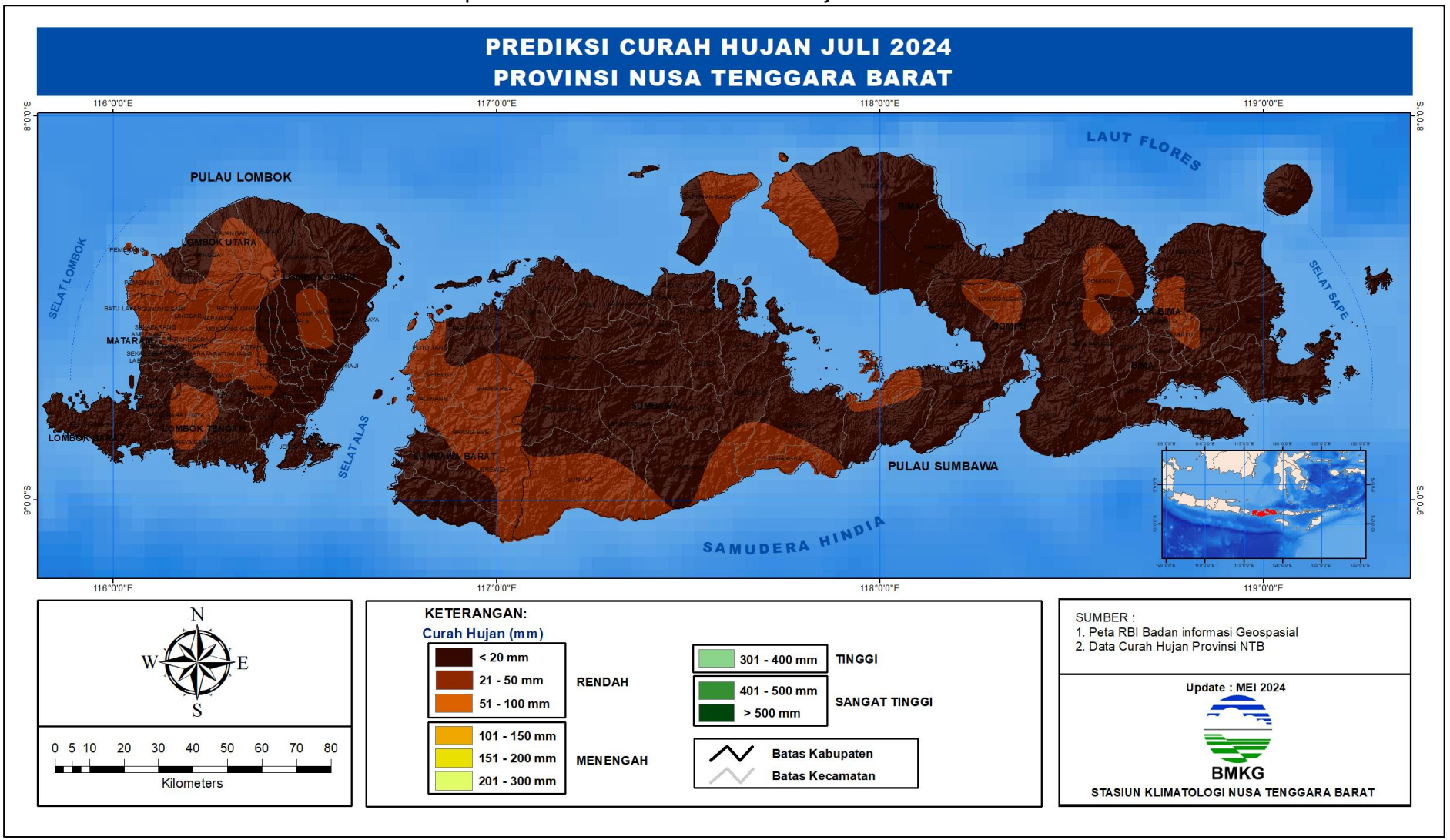

Lampiran 10. Peta Prediksi Sifat Hujan Bulan Juli 2024

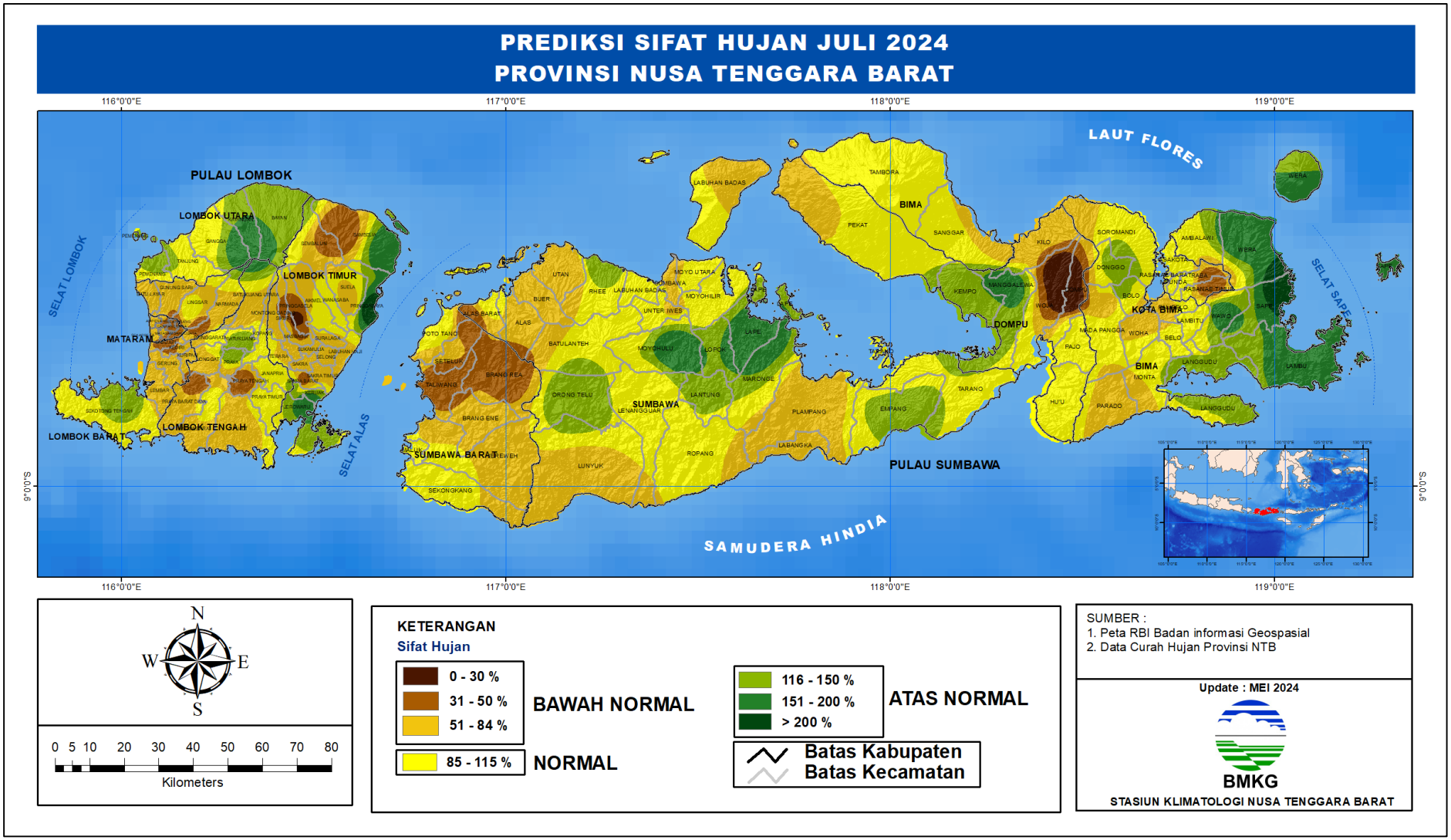

Lampiran 11. Peta Prediksi Curah Hujan Bulan Agustus 2024

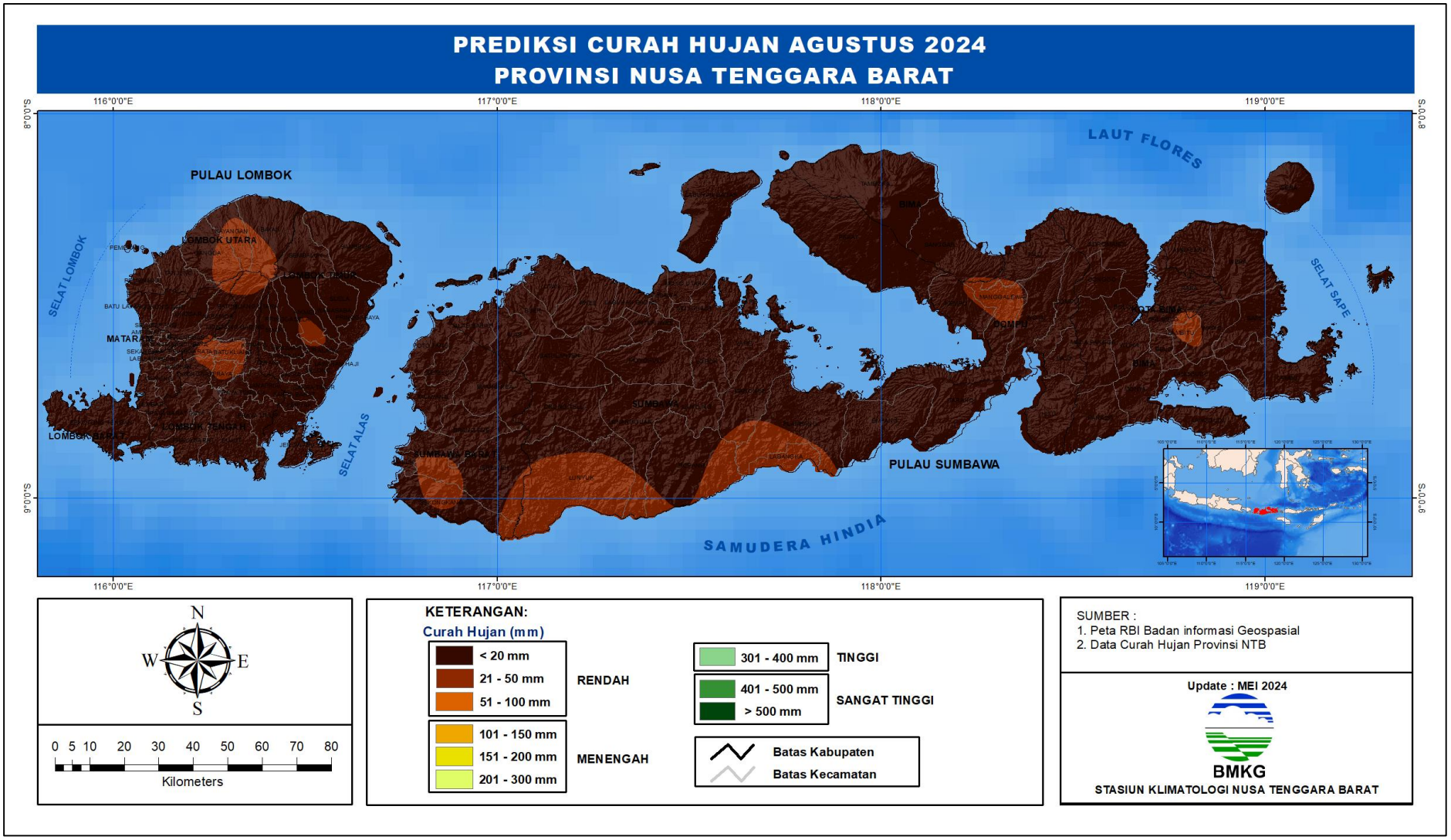

Lampiran 12. Peta Prediksi Sifat Hujan Bulan Agustus 2024

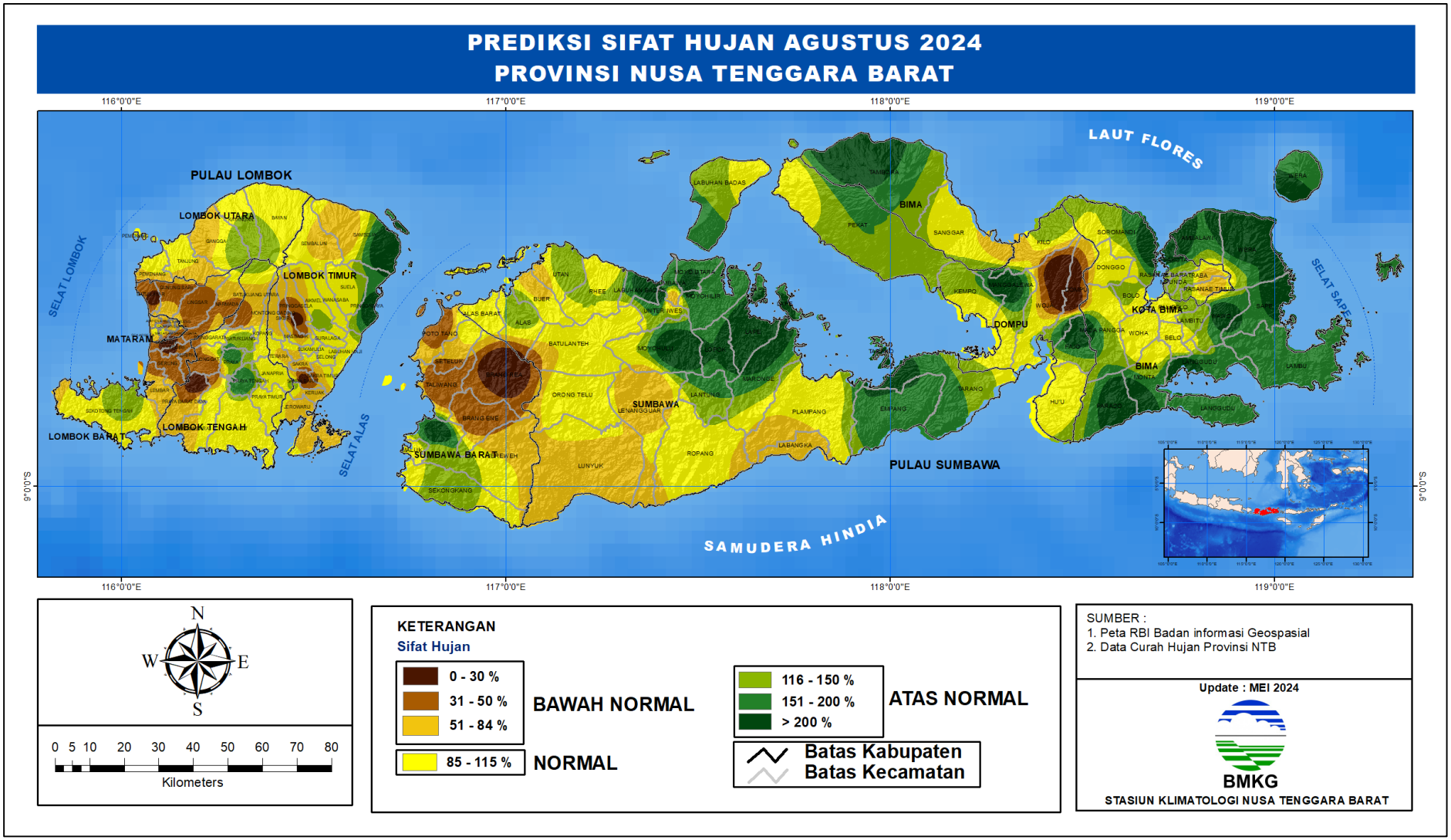

Lampiran 13. Indeks Kekeringan Meteorologis Periode Februari – April 2024

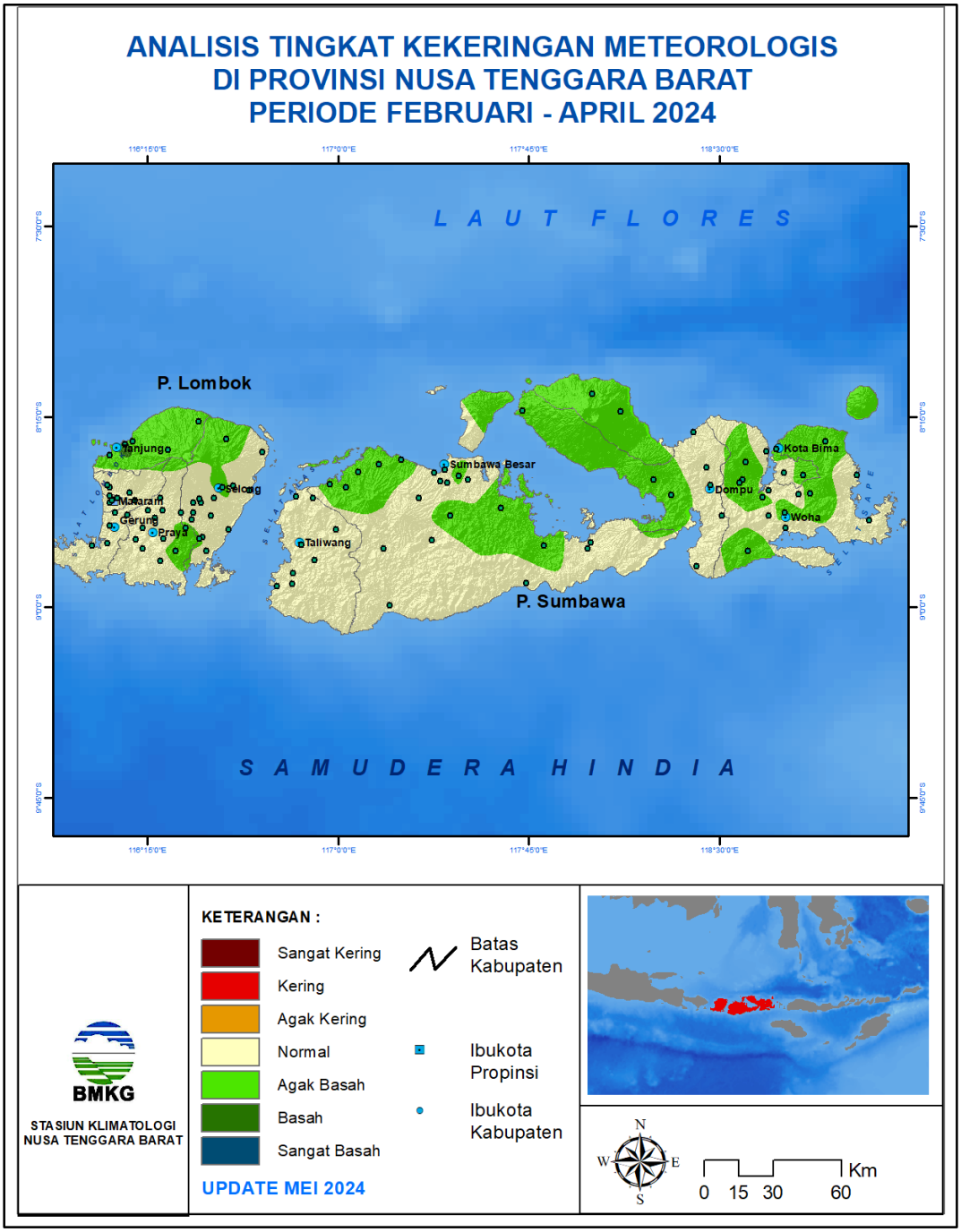

Lampiran 14. Indeks Kekeringan Meteorologis Pulau Lombok Periode Februari – April 2024

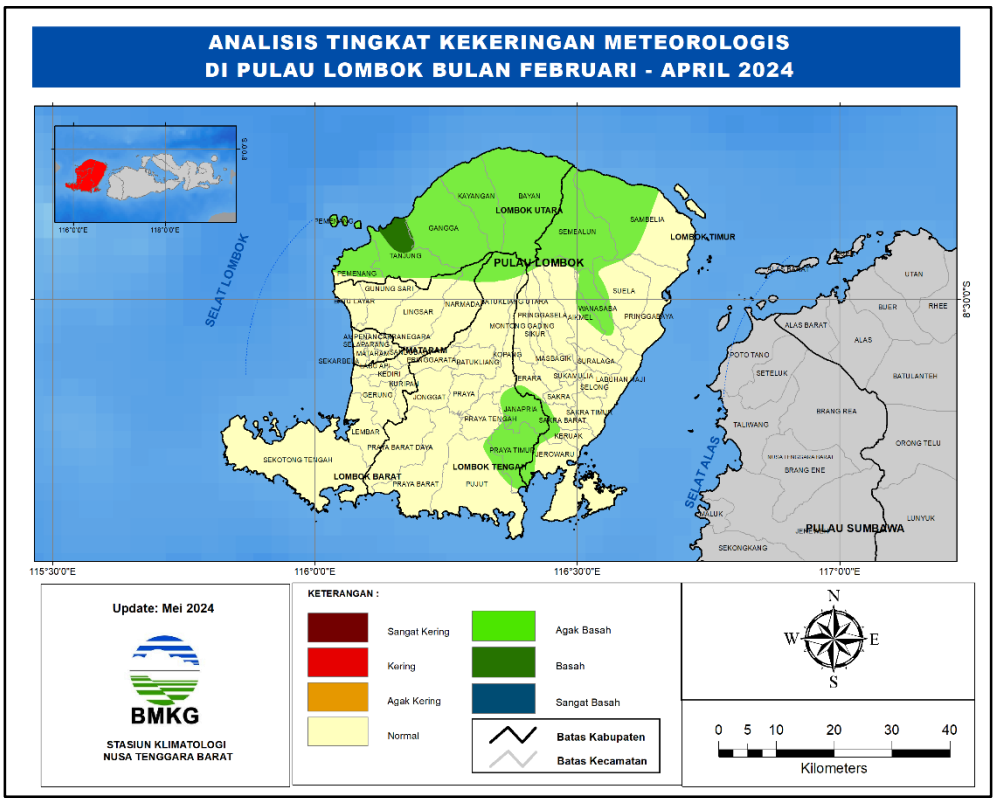


Lampiran 15. Indeks Kekeringan Meteorologis Pulau Sumbawa Periode Februari – April 2024

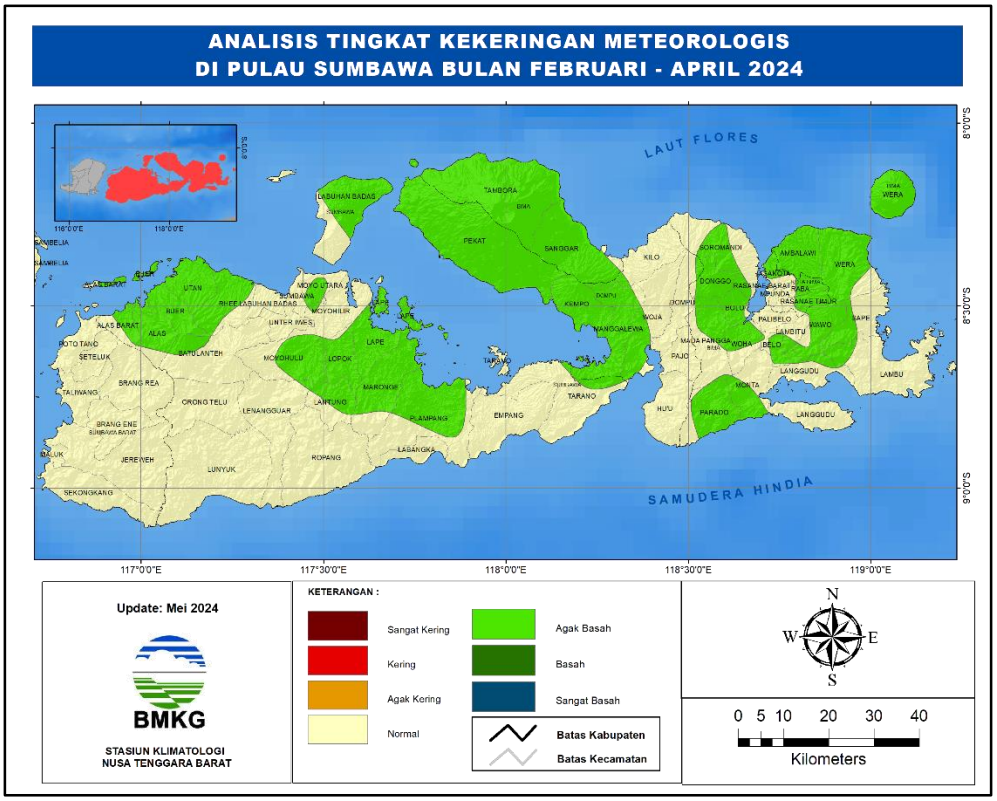

Lampiran 16. Prediksi Indeks Kekeringan Meteorologis Periode April – Juni 2024

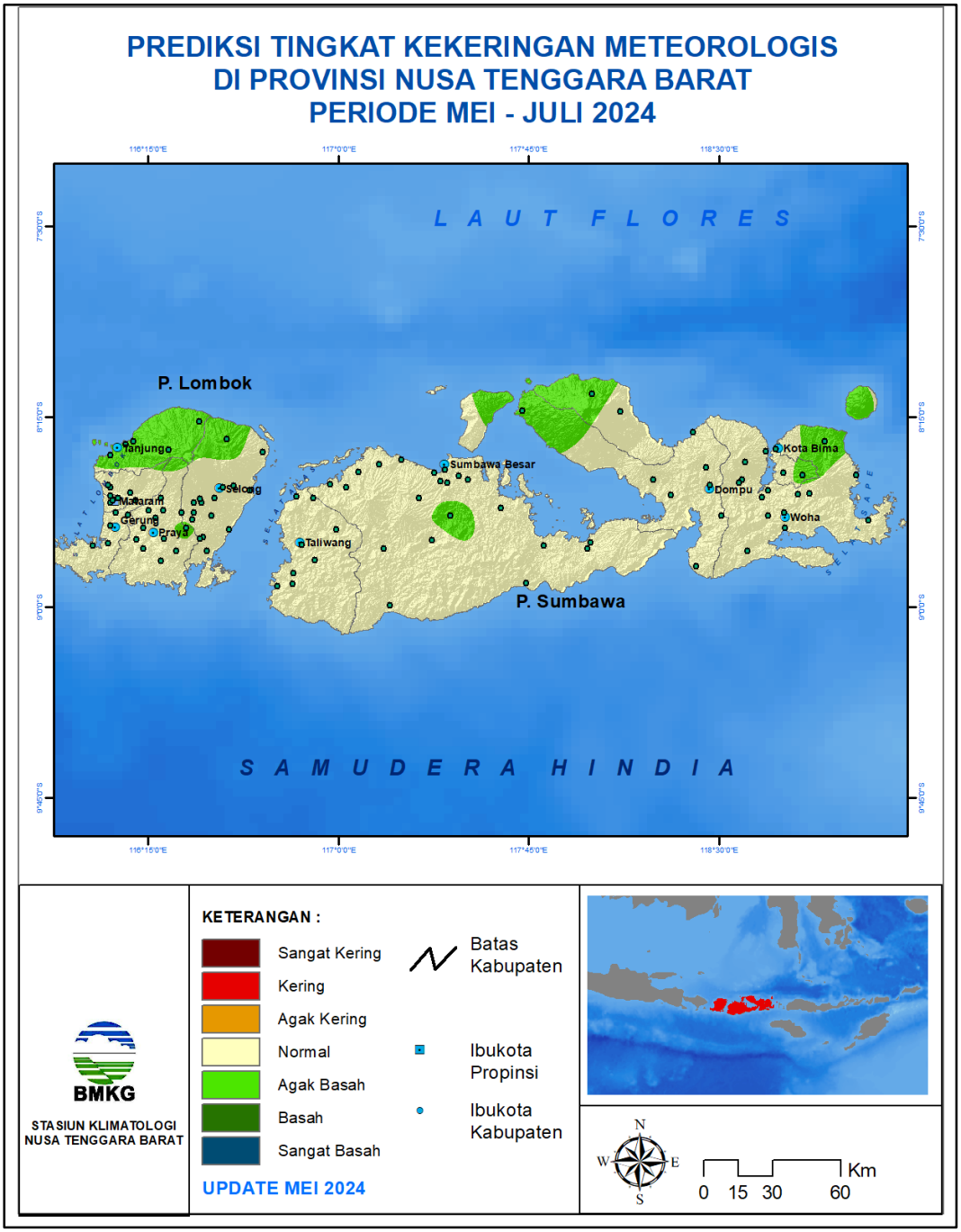

Lampiran 17. Prediksi Indeks Kekeringan Meteorologis Pulau Lombok
Periode April – Juni 2024

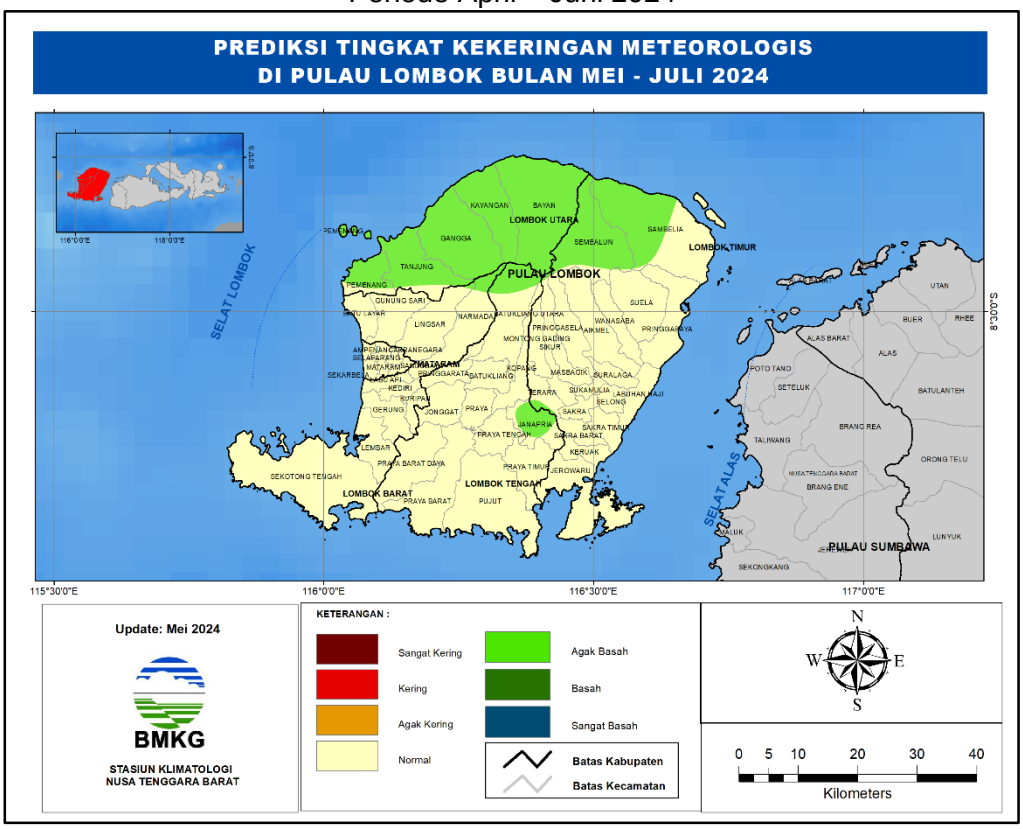


Lampiran 18. Prediksi Indeks Kekeringan Meteorologis Pulau Sumbawa
Periode April – Juni 2024

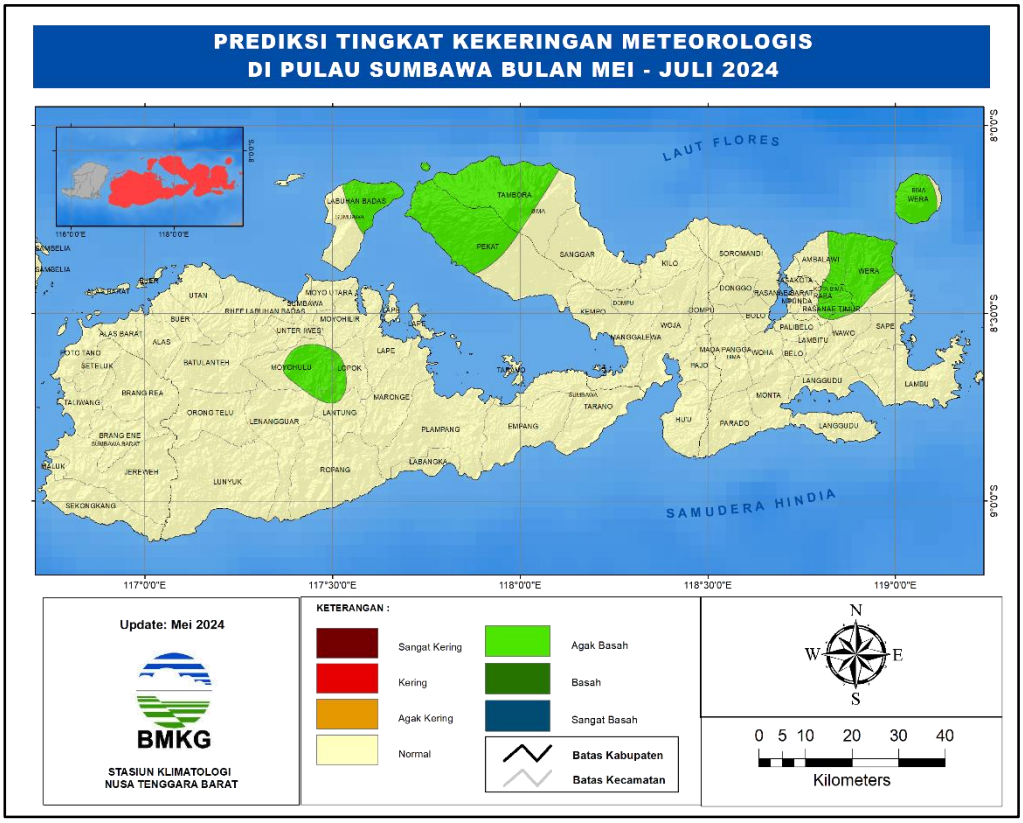
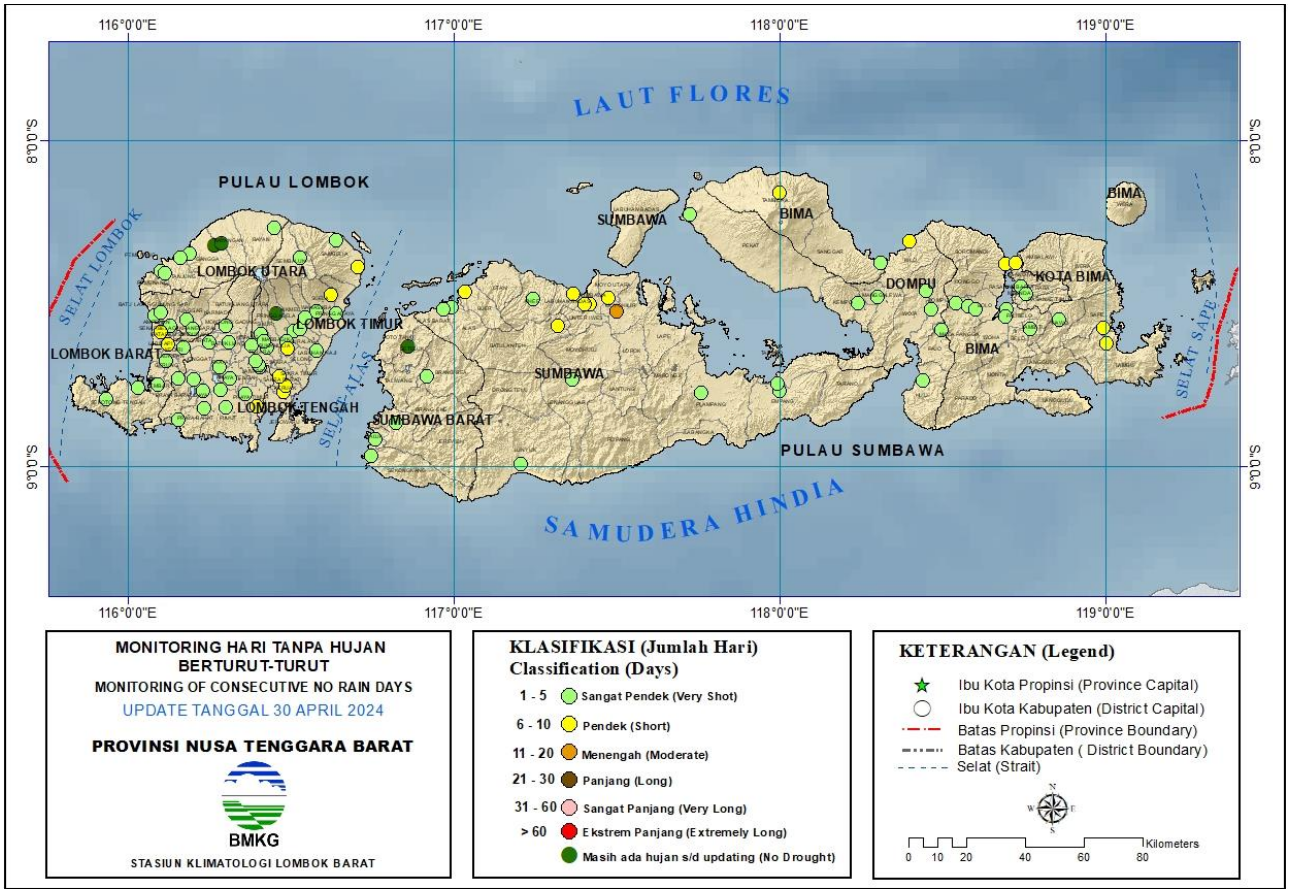
Lampiran 19. Peta Monitoring Hari Tanpa Hujan Berturut-Turut di Provinsi NTB
Updated: 30 April 2024